



Grad Rab

10.

Na temelju članka 14. Zakona o zaštiti od požara („Narodne novine“ broj 92/10 i 114/22) i Programa aktivnosti u provedbi posebnih mjera zaštite od požara od interesa za Republiku Hrvatsku u 2024. godini (Zaključak Vlade Republike Hrvatske KLASA: 022-03/24-07/13, URBROJ: 50301-29/23-24-2 od 31. siječnja 2024. godine), Stožer civilne zaštite Grada Raba, na sjednici održanoj 26. travnja 2024. godine, usvaja

PLAN RADA STOŽERA CIVILNE ZAŠTITE GRADA RABA ZA 2024. GODINU

I.

U cilju što bolje pripreme protupožarne sezone u 2024. godini, Stožer civilne zaštite Grada Raba usvaja Plan rada za protupožarnu sezonu 2024. godine.

II.

Planom rada iz točke I. utvrđuju se slijedeći zadaci:

- organiziranje sjednice Stožera civilne zaštite tematski vezano uz pripremu protupožarne sezone,
- usvajanje Financijskog plana za provedbu zadaća tijekom požarne sezone u 2024. godini,
- utvrđivanje Prijedloga Plana operativne provedbe mjera zaštite od požara na području Grada Raba za 2024. godinu,
- utvrđivanje Prijedloga Plana aktivnog uključenja svih subjekata zaštite od požara na području Grada Raba za 2024. godinu,
- utvrđivanje Prijedloga Plana motrenja, čuvanja i ophodnje za područje Grada Raba u 2024. godini,
- utvrđivanje stanja ispravnosti na vozilima, opremi i tehnici Dobrovoljnog vatrogasnog društva Rab,
- praćenje i nadziranje stanja odlagališta otpada i poduzimanje mjera za sanaciju u slučaju eventualne pojave nekontroliranih „divljih“ odlagališta na području Grada Raba,
- provođenje drugih zadaća iz Programa aktivnosti kojeg je donijela Vlada Republike Hrvatske uvažavajući trenutno stanje na području nadležnosti Stožera civilne zaštite Grada Raba.

III.

Ovaj plan realizirat će se u suradnji s drugim subjektima zaštite od požara na području Grada Raba.

IV.

Ovaj Plan stupa na snagu danom usvajanja, a objavit će se u „Službenim novinama Primorsko-goranske županije“.

KLASA: 240-02/24-01/01
URBROJ: 2170-13-02/1-24-3
Rab, 26. travnja 2024.

STOŽER CIVILNE ZAŠTITE GRADA RABA

NAČELNIK STOŽERA

Denis Deželjin, dipl. ing.

11.

Na temelju članka 14. Zakona o zaštiti od požara („Narodne novine“ broj 92/10 i 114/22) i Programa aktivnosti u provedbi posebnih mjera zaštite od požara od interesa za Republiku Hrvatsku u 2024. godini (Zaključak Vlade Republike Hrvatske KLASA: 022-03/24-07/13, URBROJ: 50301-29/23-24-2 od 31. siječnja 2024. godine), Stožer civilne zaštite Grada Raba, na sjednici održanoj 26. travnja 2024. godine, usvaja

FINANCIJSKI PLAN ZA POŽARNO RAZDOBLJE OD 1. SIJEČNJA DO 30. LIPNJA 2024. GODINE

I.

Odlukom o financiranju nužnih rashoda i izdataka Grada Raba za razdoblje od 1. siječnja do 30. lipnja 2024. godine („Službene novine Primorsko-goranske županije“ broj 17/24) predviđena su financijska sredstva za požarno razdoblje od 1. siječnja do 30. lipnja 2024. godine, kako slijedi:

1. Osnovna djelatnost Područne vatrogasne zajednice otoka Raba - 48.000,00 EUR
2. Osnovna djelatnost Dobrovoljnog vatrogasnog društva Rab - 40.750,00 EUR
3. Osnovna djelatnost civilne zaštite Rab - 6.000,00 EUR

II.

Ovaj Plan stupa na snagu danom usvajanja, a objavit će se u „Službenim novinama Primorsko-goranske županije“.

KLASA: 240-02/24-01/01
URBROJ: 2170-13-02/1-24-4
Rab, 26. travnja 2024.

STOŽER CIVILNE ZAŠTITE GRADA RABA

NAČELNIK STOŽERA

Denis Deželjin, dipl. ing.

12.

Temeljem odredbe Članka 39. Zakona o pomorskom dobru i morskim lukama („Narodne novine“, broj: 83/23), članka 35. Zakona o lokalnoj i područnoj (regionalnoj) samoupravi (Narodne novine, broj: 33/01, 60/01, 106/03, 129/05, 109/07, 125/08, 36/09, 150/11, 144/12 , 19/13 , 137/15, 123/17, 98/19 i 144/20) i članka 22. Statuta Grada Raba („Službene novine Primorsko-goranske županije“, broj 4/21), Gradsko vijeće Grada Raba odnosno Povjerenik Vlade Republike Hrvatske za obavljanje poslova iz nadležnosti Gradskog vijeća Grada Raba 25. travnja 2024. godine, donio je

PLAN UPRAVLJANJA POMORSKIM DOBROM NA PODRUČJU GRADA RABA ZA RAZDOBLJE OD 2024. - 2028. GODINE

I. OPĆE ODREDBE

Članak 1.

Plan upravljanja pomorskim dobrom na području Grada Raba za razdoblje od 2024 — 2028. godine (daljnjem tekstu: Plan upravljanja pomorskim dobrom) sadrži:

- planirane aktivnosti na pomorskom dobru i prioritete njihove realizacije,
- izvore sredstava za njihovu realizaciju, plan održavanja, dohranjivanja plaža i gradnje na pomorskom dobru,
- plan davanja dozvola na pomorskom dobru i
- plan nadzora ovlaštenika dozvola na pomorskom dobru.

Grad Rab (u daljnjem tekstu: Grad) upravlja pomorskim dobrom na svojem području u skladu s načelima i kriterijima utvrđenim zakonom kojim se uređuje pomorsko dobro i morske luke (u daljnjem tekstu: Zakon).

Upravljanjem pomorskim dobrom na području Grada osigurava se zaštita autentičnih krajobraznih, prirodnih i kulturnih vrijednosti.

Upravljanje pomorskim dobrom na području Grada uključuje cjelovit koordinirani proces radnji i aktivnosti koje se provode sukladno odredbama Zakona, radi osiguranja opće upotrebe pomorskog dobra, pravne i stvarne zaštite i reda na pomorskom dobru , odgovornog planiranja uz održivi razvoj i sustavnog nadzora.

II. PLANIRANE AKTIVNOSTI NA POMORSKOM DOBRU I PRIORITETI NJIHOVE REALIZACIJE

Članak 2.

Planirane aktivnosti redovnog upravljanja pomorskim dobrom na području Grada uključuju:

- redovno održavanje i unaprjeđivanje pomorskog dobra u općoj upotrebi
- brigu o zaštiti i osiguranju opće upotrebe pomorskog dobra
- gradnju građevina i izvođenje zahvata u prostoru pomorskog dobra koji se prema posebnim propisima kojima se uređuje građenje ne smatraju građenjem a koji trajno služe općoj upotrebi (potporni i zaštitni zidovi, šetnice, odmorišta i sl.) izvan područja danog u koncesiju i [lučkog područja luke otvorene za javni promet sve u skladu sa posebnim propisima kojima se uređuje prostor, gradnja i zaštita prirode
- Nadzor nad pomorskim- dobrom u općoj upotrebi
- Davanje dozvola na pomorskom dobru
- Unos podataka o dozvolama na pomorskom dobru u jedinstvenu nacionalnu bazu podataka pomorskog dobra Republike Hrvatske
- Nadzor nad ovlaštenicima dozvola na pomorskom dobru radi osiguranja da pomorsko dobro koriste u opsegu i u granicama utvrđenim u dozvoli na pomorskom dobru
- Održavanje reda na pomorskom dobru u općoj upotrebi
- Zaštita prava na opću upotrebu pomorskog dobra te poduzimanje radnji radi sprečavanja nezakonitog postupanja, samovlasnog zauzeća, devastacije pomorskog dobra i nezakonitog nasipavanja.

Prioritet pri realizaciji aktivnosti na pomorskom dobru predstav-

lja zaštita i osiguravanje nesmetanog pristupa pomorskom dobru, redovno održavanje pomorskog dobra (popravak oštećenih šetnica, kabina, tuševa i sl.), sprečavanje nezakonitog postupanja, samovlasnog zauzeća, devastacije pomorskog dobra i nezakonitog nasipavanja, te uklanjanje nezakonito izgrađenih građevina i drugih zahvata na pomorskom dobru, te unaprjeđivanje pomorskog dobra.

Komunalno društvo Dundovo d.o.o. sa sjedištem u Gradu Rabu, Palit 71, za vrijeme trajanja turističke sezone redovito obavlja sakupljanje i odvoz otpada sa područja plaža Grada, a zimi povremeno čišćenje i odvoz krupnog otpada. Dio obale, odnosno pomorskog dobra za koje je izdana dozvola održava i čisti ovlaštenik dozvole na pomorskom dobru.

Sve fizičke i pravne osobe koje koriste pomorsko dobro, građevine i druge objekte na pomorskom dobru koji su trajno povezani s pomorskim dobrom moraju iste koriste na način da ne isključuju niti ograničavaju opću upotrebu pomorskog dobra, odnosno, moraju omogućiti da svatko ima pravo služiti se pomorskim dobrom sukladno njegovoj prirodi i namjeni.

III. IZVORI SREDSTAVA ZA REALIZACIJU PLANIRANIH AKTIVNOSTI NA POMORSKOM DOBRU

Članak 3.

Sredstva za redovno upravljanje pomorskim dobrom osiguravaju se u državnom proračunu, proračunu Grada, proračunu jedinice područne (regionalne) samouprave, od prihoda na osnovi naknada za koncesije i za posebnu upotrebu izvan luka otvorenih za javni promet i za luke posebne namjene, od naknada za dozvole na pomorskom dobru sredstva od novčanih kazni naplaćenih za prekršaje propisane općima aktom kojima se uređuje red na pomorskom dobru. Prihode navedene u stavku 1. ovog članka Grad Rab će namjenski koristiti za upravljanje pomorskim dobrom i financiranje ili sufinanciranje projekata na pomorskom dobru te aktivnosti kojima je cilj unaprjeđenje pomorskog dobra u općoj upotrebi.

IV. PLAN REDOVNOG ODRŽAVANJA I GRADNJE NA POMORSKOM DOBRU TE PLAN DOHRANJIVANJA PLAŽA

Članak 4.

Grad Rab redovno upravlja pomorskim dobrom i održava ga u općoj upotrebi.

Grad Rab smije u prostoru pomorskog dobra graditi građevine i izvoditi zahvate koji se prema posebnim propisima kojima se uređuje građenje ne smatraju građenjem i koji trajno služe općoj upotrebi (potporni i zaštitni zidovi , šetnice , odmorišta i sl.) izvan područja danog u koncesiju i lučkog područja luke otvorene za javni promet.

Vlada Republike Hrvatske uredbom uređuje gradnju građevina i izvođenje zahvata u prostoru koji se prema propisima kojima se uređuje građenje ne smatraju građenjem , a koji su dopušteni na prostoru pomorskog dobra.

Članak 5.

Redovno održavanje i izvođenje zahvata koji se prema posebnim propisima ne smatraju građenjem, na pomorskom dobru , naročito obuhvaća:

- Postavljanje sanaciju i održavanje rukohvata , ograda stepenica i sl. za ulazak kupaca u more na uređenim plažama,
- Postavljanje i uklanjanje plutajućih zaštitnih brana na uređenim plažama,
- Održavanje tuševa i sanitarija na uređenim plažama,
- Održavanje i uređenje potpornih i ogradnih zidova na pomorskom dobru,
- Uklanjanje otpada na pomorskom dobru,
- Održavanje i čišćenje uređenih plaža,
- Održavanje i postavljanje rampi za ulazak u more osoba sa invaliditetom na uređenim plažama,
- Održavanje i proširenje postojećih platoa sunčališta na uređenim plažama,
- Održavanje i uređenje šetnica na pomorskom dobru,
- Održavanje zelenih površina na pomorskom dobru i sl.,

Članak 5a.

- Plan gradnje na pomorskom dobru obuhvaća:
- Uređenje šetnice u naselju Donja Supetarska Draga u Gradu Rabu
- Uređenje plaže Dumići u naselju Donja Supetarska Draga u Gradu Rabu po lokacijskoj dozvoli KLASA: UP/I-350-05/17-03/2 URBROJ: 2170-03-07/1-22-8 od 22.studenog 2022.g.
- Projektna dokumentacija šetnica Sv. Eufemija.

Članak 6.

Sredstva za redovno održavanje pomorskog dobra planiraju se za:

- Čišćenje plaža u godišnjem iznosu od 53.000,00 EUR
- Dohranjivanje plaža u godišnjem iznosu od 5.000,00 EUR
- Ostalo redovno održavanje pomorskog dobra (uređenje sunčališta i komunalno opremanje uređenih plaža, postavljanje sanitarija, uređenje šetnica izgradnja ogradnih i potpornih zidova i dr. na pomorskom dobru) u godišnjem iznosu od 63.935,00 EUR.
- Projektnu dokumentaciju šetnice i plaže Dumići u naselju Donja Supetarska Draga u Gradu Rabu u godišnjem iznosu od 99.542,11 EUR.
- Projektna dokumentacija šetnica Sv. Eufemija 14.000,00 EUR.

Članak 7.

Plaže se mogu dohranjivati samo prirodnim šljunkom i/ili pijeskom.

Godišnje dohranjivanje plaža može se izvoditi sa količinom do 0,35 kubnih metara šljunka i/ili pijeska po dužnom metru obale plaže.

Iznimno se plaža može dohraniti i većom količinom ako je to potrebno za očuvanje prosječne godišnje pozicije obalne crte uz prethodnu suglasnost upravnog tijela u jedinici područne (regionalne) samouprave u čijem su djelokrugu poslovi za-

štite okoliša i prirode. Dohranjivanje se predviđa na plažama i kupalištima: Barišići-Gušćići, Škver, Banova Vila, I Padova, II Padova, III Padova, Artić, Veli Mel te na plaži ispod hotela Barbat.

V. PLAN DAVANJA DOZVOLA NA POMORSKOM DOBRU

Članak 8.

Dozvola na pomorskom dobru je upravni akt kojim se ovlašteniku daje vremenski ograničeno pravo na obavljanje djelatnosti na pomorskom dobru kojim se ne ograničava niti isključuje opća upotreba pomorskog dobra.

Ovlaštenik dozvole na pomorskom dobru je gospodarski subjekt kojem je izdana dozvola na pomorskom dobru sukladno odredbama Zakona Rješenje o davanju dozvole na pomorskom dobru izdaje se na rok od dvije do pet godina i sadrži naročito: djelatnost za koju se izdaje, način obavljanja djelatnosti, opseg pomorskog dobra na kojem se djelatnost ima izvršavati, zabranu ograničavanja ili isključenja opće upotrebe pomorskog dobra na kojem je dozvola dana. Protiv rješenja o davanju i ukidanju dozvole na pomorskom dobru može se izjaviti žalba Ministarstvu.

Članak 9.

Prava i obveze ovlaštenika dozvole na pomorskom dobru:

Ovlaštenik dozvole na pomorskom dobru može obavljati djelatnost na pomorskom dobru samo u opsegu i pod uvjetima utvrđenim u dozvoli na pomorskom dobru. Ovlaštenik dozvole na pomorskom dobru nema pravo sklapati ugovore sa trećim osobama na temelju kojih bi treće osobe obavljale djelatnost ili dio djelatnosti iz dozvole, niti ga davatelj dozvole na to može ovlastiti.

Zabrana iz prethodnog stavka ovog članka ne odnosi se na najam, posudbu i sl. samih sredstava kojima se obavlja djelatnost iz dozvole na pomorskom dobru.

Ovlaštenik dozvole na pomorskom dobru ne smije ograničavati opću upotrebu pomorskog dobra. Ukoliko ovlaštenik dozvole na pomorskom dobru koristi pomorsko dobro izvan opsega i uvjeta utvrđenih u dozvoli i/ili ograničava opću upotrebu pomorskog dobra, davatelj dozvole donijet će rješenje o ukidanju dozvole na pomorskom dobru.

Ovlaštenik dozvole dužan je održavati dio pomorskog dobra na kojem je stekao pravo obavljanja gospodarske djelatnosti na način da je isto dužan održavati čistim i urednim.

MIKROLOKACIJE I DJELATNOSTI

Članak 10.

Dozvole na pomorskom dobru izdaju se za slijedeće mikrolokacije i djelatnosti:

Redni broj lokacije	Naziv lokacije i katastarska čestica lokacije	Djelatnost	Sredstvo za obavljanje djelatnosti	Količina (broj) Površina(m2)
1.	Gradsko kupalište (ispred restorana «Škver») na k.č. 137/36 k.o. Rab Mundanije	Iznajmljivanje opreme za rekreaciju i sport	Suncobrani i ležaljke	do 35 komada
2.	Gradsko kupalište (južno od restorana «Škver») na k.č. 2263/60 k.o. Rab Mundanije	Iznajmljivanje opreme za rekreaciju i sport	Sandoline, kajaci, pedaline, daske za jedrenje, vodene lopte i sl.	do 8 komada
3.	Gradsko kupalište (pored restorana Škver») na k.č. 137/36 k.o. Rab Mundanije južno od lokacije br. 1.	Ugostiteljska djelatnost pripreme i usluživanja pića i hrane	Terasa ugostiteljskog objekta	do 25m2
4.	Gradsko kupalište (pod «Banovu vilu») na k.č. 2263/13 k.o. Rab Mundanije	Iznajmljivanje opreme za rekreaciju i sport	Suncobrani i ležaljke	do 20 komada
5.	Gradsko kupalište (pod «Banovu vilu») na k.č. 2263/13 k.o. Rab Mundanije južno od lokacije br. 4.	Iznajmljivanje opreme za rekreaciju i sport	Sandoline, kajaci, pedaline, daske za jedrenje, vodene lopte i sl.	do 5 komada
6.	Gradsko kupalište (pod «Banovu vilu») na k.č. 2263/12 k.o. Rab Mundanije	Zabavne i rekreacijske djelatnosti	Zabavni sadržaji (tobogan za spuštanje u more, trampolin i sl.)	1 komad
7.	Gradsko kupalište (pod «Banovu vilu») na k.č. 2263/13 k.o. Rab Mundanije	Ugostiteljska djelatnost pripreme i usluživanja pića i hrane	Terasa ugostiteljskog objekta	do 15m2
8.	«Padova I» u Banjolu pored čestice k.č. 1356 k.o. Banjol	Zabavne i rekreacijske djelatnosti	Zabavni sadržaji (tobogan za spuštanje u more, trampolin i sl.)	1 komad
9.	«Padova I» u Banjolu pored čestice 1330/3 k.o. Banjol	Iznajmljivanje opreme za rekreaciju i sport	Suncobrani i ležaljke	do 35 komada
10.	«Padova II» u Banjolu ispod čestice 1330/4 k.o. Banjol i pored čestice 637/3 k.o. Banjol	Iznajmljivanje opreme za rekreaciju i sport	Sandoline, kajaci, pedaline, daske za jedrenje, vodene lopte i sl.	do 10 komada
11.	«Padova II»	Zabavne i		

	u Banjolu ispod čestice 1330/4 k.o. Banjol i pored čestice 618/14 k.o. Banjol, južno od lokacije broj 10.	rekreacijske djelatnosti	Zabavni sadržaji (tobogan za spuštanje u more, trapolin i sl.)	1 komad
12.	«Padova II» u Banjolu (pod Vrh) ispod čestice 1330/4 k.o. Banjol i pored čestice 618/6 k.o. Banjol	Zabavne i rekreacijske djelatnosti	Zabavni sadržaji (tobogan za spuštanje u more, trapolin i sl.)	1 komad
13.	«Padova III» u Banjolu (pod Vrh) ispod čestice 1330/4 k.o. Banjol i pored čestice 618/6 k.o. Banjol južno od lokacije broj 12.	Iznajmljivanje opreme za rekreaciju i sport	Suncobrani i ležaljke	do 40 komada
14.	«Padova III» u Banjolu (pod Vrh na plaži bez korištenja rive) ispod čestice 1330/4 k.o. Banjol i pored čestice 618/6k.o. Banjol	Iznajmljivanje opreme za rekreaciju i sport	Iznajmljivanje plovila na vodomlazni pogon	do 3 komada
15.	«Padova III» u Banjolu (pod Vrh na plaži bez korištenja rive)) ispod čestice 1330/4 k.o. Banjol i pored čestice 618/6k.o. Banjol južno od lokacije broj 14.	Zabavne i rekreacijske djelatnosti	Plovilo za vuču s opremom.	1 komad
16.	«Padova III» u Banjolu na plaži na k.č. 614/10 i k.č. 598 k.o. Banjol	Iznajmljivanje opreme za rekreaciju i sport	Sandoline, kajaci, pedaline, daske za jedrenje, vodene lopte i sl.	do 10 komada
17.	«Padova III» u Banjolu na plaži na k.č. 614/10 i k.č. 598 k.o. Banjol južno od lokacije br. 16.	Iznajmljivanje opreme za rekreaciju i sport	Suncobrani i ležaljke	do 50 komada
18.	«Padova III» u Banjolu na plaži na k.č. 614/10 i k.č. 598 k.o. Banjol južno od lokacije br. 17.	Iznajmljivanje opreme za rekreaciju i sport	Suncobrani i ležaljke	do 50 komada
19.	«Padova III» u Banjolu na plaži na k.č. 598 k.o. Banjol južno od lokacije broj 18.	Iznajmljivanje opreme za rekreaciju i sport	Sandoline, kajaci, pedaline, daske za jedrenje, vodene lopte i sl.	do 8 komada
20.	«Padova III»	Zabavne i		

	u Banjolu na plaži na k.č. 598 k.o. Banjol južno od lokacije broj 19.	rekreacijske djelatnosti	Zabavni sadržaji (tobogan za spuštanje u more, trapolin i sl.)	1 komad
21.	«Padova III» u Banjolu na plaži na k.č. 598 k.o. Banjol južno od lokacije broj 20.	Iznajmljivanje opreme za rekreaciju i sport	Brodice na motorni pogon	do 6 komada
22.	«Padova III» u Banjolu na plaži na k.č. 1385 k.o. Banjol	Iznajmljivanje opreme za rekreaciju i sport	Suncobrani (8 kom.) i ležaljke (15 kom.)	do 23 komada
23.	«Petrac» u Banjolu na plaži ispod k.č. 585/7 k.o. Banjol	Iznajmljivanje opreme za rekreaciju i sport	Sandoline, kajaci, pedaline, daske za jedrenje, vodene lopte i sl.	do 8 komada
24.	«Petrac» u Banjolu na plaži ispod k.č. 563/2 k.o. Banjol južno od lokacije br. 23.	Iznajmljivanje opreme za rekreaciju i sport	Suncobrani i ležaljke	do 20 komada
25.	«Petrac» u Banjolu na plaži ispod k.č. 563/2 k.o. Banjol južno od lokacije br. 24	Zabavne i rekreacijske djelatnosti	Zabavni sadržaji (tobogan za spuštanje u more, trapolin i sl.)	1 komad
26.	«Artić» u Banjolu na plaži na k.č. 557 k.o. Banjol	Iznajmljivanje opreme za rekreaciju i sport	Suncobrani i ležaljke	do 30 komada
27.	«Artić» u Banjolu na plaži na k.č. 557 k.o. Banjol južno od lokacije br. 26.	Zabavne i rekreacijske djelatnosti	Zabavni sadržaji (tobogan za spuštanje u more, trapolin i sl.)	1 komad
28.	«Artić» u Banjolu na plaži na k.č. 557 k.o. Banjol pored lokacije 29.	Iznajmljivanje opreme za rekreaciju i sport	Sandoline, kajaci, pedaline, daske za jedrenje, vodene lopte i sl.	do 8 komada
29.	«Artić» u Banjolu na plaži na k.č. 557 k.o. Banjol	Iznajmljivanje opreme za rekreaciju i sport	Suncobrani i ležaljke	do 30 komada
30.	«Banjol» u Banjolu (kod restorana) na plaži na k.č. 1322 k.o. Banjol	Iznajmljivanje opreme za rekreaciju i sport	Suncobrani i ležaljke	do 30 komada
31.	«Banjol» u Banjolu (kod restorana) na k.č. 1322 k.o. Bajol pored Vele rive	Iznajmljivanje opreme za rekreaciju i sport	Sandoline, kajaci, pedaline, daske za jedrenje, vodene lopte i sl.	do 10 komada
32.	Dio pomorskog	Iznajmljivanje		

	dobra u Barbatu na k.č. 1273 k.o. Barbat	opreme za rekreaciju i sport	Brodice na motorni pogon	do 6 komada
33.	Dio pomorskog dobra u Barbatu na k.č. 1284 k.o. Barbat	Iznajmljivanje opreme za rekreaciju i sport	Brodice na motorni pogon	do 6 komada
34.	Dio pomorskog dobra u Barbatu na k.č. 431/1 k.o. Barbat	Iznajmljivanje opreme za rekreaciju i sport	Brodice na motorni pogon	do 5 komada
35.	Dio pomorskog dobra u Barbatu na 1321 k.o. Barbat	Iznajmljivanje opreme za rekreaciju i sport	Brodice na motorni pogon	do 1 komada
36.	Plaža «Grci» u Barbatu na k.č. 1169/1 k.o. Barbat	Iznajmljivanje opreme za rekreaciju i sport	Sandoline, kajaci, pedaline, daske za jedrenje, vodene lopte i sl.	do 7 komada
37.	Dio pomorskog dobra u Barbatu na k.č. 1320 k.o. Barbat	Iznajmljivanje opreme za rekreaciju i sport	Brodice na motorni pogon	do 2 komada
38.	Dio pomorskog dobra u Barbatu na k.č. 1039/4 i 1039/3 k.o. Barbat	Ugostiteljska djelatnost pripreme i usluživanja hrane i pića	Ugostiteljska terasa	do 12 m2
39.	«Pudarica» u Barbatu na k.č. 900/4 k.o. Barbat	Iznajmljivanje opreme za rekreaciju i sport	Suncobrani i ležaljke	do 50 komada
40.	«Jelenovica» u Kamporu (S. Punta) ispod k.č. 1746/16 k.o. Kampor na plaži	Iznajmljivanje opreme za rekreaciju i sport	Suncobrani i ležaljke	do 30 komada
41.	«Suha Punta» u Kamporu (S. Punta) ispod k.č. 1743/71 k.o. Kampor na plaži	Iznajmljivanje opreme za rekreaciju i sport	Suncobrani i ležaljke	do 30 komada
42.	«Veli žal» u Kamporu (S. Punta) ispod k.č. 1743/14 k.o. Kampor na plaži	Iznajmljivanje opreme za rekreaciju i sport	Sandoline, kajaci, pedaline, daske za jedrenje, vodene lopte i sl.	do 8 komada
43.	«Veli žal» u Kamporu (S. Punta) ispod k.č. 1743/14 k.o. Kampor na plaži	Iznajmljivanje opreme za rekreaciju i sport	Suncobrani i ležaljke	do 50 komada
44.	«Pod vrtal»	Iznajmljivanje		

	u Kamporu (S. Punta) ispod k.č. 1743/14 k.o. Kampor na plaži južno od lokacije br.43.	opreme za rekreaciju i sport	Suncobrani i ležaljke	do 30 komada
45.	«Pod vrtal» u Kamporu (S. Punta) ispod k.č. 1743/14 k.o. Kampor na plaži	Zabavne i rekreacijske djelatnosti	Zabavni sadržaji (tobogan za spuštanje u more, trapolin i sl.)	1 komad
46.	«Pod vrtal» u Kamporu (S. Punta) južno od br. 45 ispod k.č. 1743/14 k.o. Kampor na plaži	Iznajmljivanje opreme za rekreaciju i sport	Suncobrani i ležaljke	do 30 komada
47.	«Pod vrtal» u Kamporu (S. Punta) ispod k.č. 1743/14 k.o. Kampor na plaži južno od lokacije br.46	Iznajmljivanje opreme za rekreaciju i sport	Suncobrani i ležaljke	do 30 komada
48.	«Matovica» u Kamporu (S. Punta) ispod k.č. 1743/102 k.o. Kampor na plaži pored lokacije br. 47	Zabavne i rekreacijske djelatnosti	Zabavni sadržaji (tobogan za spuštanje u more, trapolin i sl.)	1 komad
49.	«Matovica» u Kamporu (S. Punta) ispod k.č. 1743/101 k.o. Kampor na plaži južno od lokacije br.48	Iznajmljivanje opreme za rekreaciju i sport	Suncobrani i ležaljke	do 60 komada
50.	«Matovica» u Kamporu (S. Punta) ispod k.č. 1741/6 k.o. Kampor na plaži južno od lokacije br.49	Iznajmljivanje opreme za rekreaciju i sport	Suncobrani i ležaljke	do 40 komada
51.	«Matovica» u Kamporu (S. Punta) ispod k.č. 1741/1 k.o. Kampor na plaži	Iznajmljivanje opreme za rekreaciju i sport	Sandoline, kajaci, pedaline, daske za jedrenje, vodene lopte i sl.	do 8 komada
52.	«Matovica» u Kamporu (S. Punta) ispod k.č. 1741/1 k.o. Kampor na plaži južno od lokacije br. 51.	Iznajmljivanje opreme za rekreaciju i sport	Suncobrani i ležaljke	do 40 komada
53.	«Matovica» u Kamporu (S. Punta) na plaži ispod k.č. 1741/1 k.o. Kampor	Ugostiteljska djelatnost pripreme i usluživanja pića i hrane	Škrinja za sladoled	1 komad
54.	«Matovica»	Iznajmljivanje		

	u Kamporu (S. Punta) na plaži pored čestice 1739/66 i 1725/53 k.o. Kampor	opreme za rekreaciju i sport	Suncobrani i ležaljke	do 20 komada
55.	Dio pomorskog dobra u Barbatu, izvan lučkog područja na dijelu k.č. 1179/2 k.o. Barbat na plaži	Iznajmljivanje opreme za rekreaciju i sport	Suncobrani i ležaljke	do 12 komada
56.	«Frkanj» u Kamporu na plaži pored k.č. 1725/50 k.o. Kampor	Iznajmljivanje opreme za rekreaciju i sport	Suncobrani i ležaljke	do 20 komada
57.	«Frkanj» u Kamporu ispred ugostiteljskog objekta na plaži ispod k.č. 1725/2 k.o. Kampor	Iznajmljivanje opreme za rekreaciju i sport	Suncobrani i ležaljke	do 60 komada
58.	«Veli mel» u Kamporu ispod k.č. 1886 k.o. Kampor na plaži	Iznajmljivanje opreme za rekreaciju i sport	Sandoline, kajaci, pedaline, daske za jedrenje, vodene lopte i sl.	do 6 komada
59.	«Veli mel» u Kamporu na plaži na k.č. 1886 k.o. Kampor	Iznajmljivanje opreme za rekreaciju i sport	Suncobrani i ležaljke	do 30 komada
60.	«Veli mel» u Kamporu ispod k.č. 1886 k.o. Kampor zapadno od lokacije br. 59	Iznajmljivanje opreme za rekreaciju i sport	Suncobrani i ležaljke	do 30 komada
61.	«Veli mel» u Kamporu ispod k.č. 1886 k.o. Kampor zapadno od lokacije br. 60	Iznajmljivanje opreme za rekreaciju i sport	Suncobrani i ležaljke	do 20 komada
62.	Veli mel» u Kamporu ispod k.č. 1886 k.o. Kampor na plaži zapadno od lokacije br. 61	Zabavne i rekreacijske djelatnosti	Zabavni sadržaji (tobogan za spuštanje u more, trapolin i sl.)	1 komad
63.	«Veli mel» u Kamporu ispod k.č. 1886 k.o. Kampor	Iznajmljivanje opreme za rekreaciju i sport	Sandoline, kajaci, pedaline, daske za jedrenje, vodene lopte i sl.	do 8 komada
64.	Kamporska draga U Kamporu zapadno od lokacije br. 58	Iznajmljivanje opreme za rekreaciju i sport	Brodice na motorni pogon	do 5 komada
65.	Otočić Boljkovac u	Iznajmljivanje		

	Sup. Dragi («Gonar») na k.č. 1968 k.o. Supetarska Draga	opreme za rekreaciju i sport	vodeni skuter-plovilo na vodomlazni pogon	1 komad
66.	«Gonar» u Supetarskoj Dragi na plaži ispod k.č. 1814/3 k.o. Supetarska Draga	Iznajmljivanje opreme za rekreaciju i sport	Suncobrani i ležaljke	do 24 komada
67.	«Gonar» u Supetarskoj Dragi na plaži ispod k.č. 1814/8 k.o. Supetarska Draga	Iznajmljivanje opreme za rekreaciju i sport	Sandoline, kajaci, pedaline, daske za jedrenje, vodene lopte i sl.	do 8 komada
68.	«Gonar» u Supetarskoj Dragi na plaži ispod 1813/2 k.o. Supetarska Draga	Iznajmljivanje opreme za rekreaciju i sport	Brodice na motorni pogon	do 4 komada
69.	«Dumići» u Supetarskoj Dragi ispod k.č. 1803/136 k.o. Supetarska Draga na plaži	Iznajmljivanje opreme za rekreaciju i sport	Suncobrani i ležaljke	do 25 komada
70.	«Dumići» u Supetarskoj Dragi ispod k.č. 1803/136 k.o. Supetarska Draga na plaži južno od lokacije br. 69	Iznajmljivanje opreme za rekreaciju i sport	Sandoline, kajaci, pedaline, daske za jedrenje, vodene lopte i sl.	do 5 komada
71.	«Dumići» u Supetarskoj Dragi ispod k.č. 1803/136 k.o. Supetarska Draga na plaži južno od lokacije br. 70	Zabavne i rekreacijske djelatnosti	Zabavni sadržaji (tobogan za spuštanje u more, trapolin i sl.)	1 komad
72.	«Dumići» u Supetarskoj Dragi na plaži ispod čestice k.č. 1926/2 k.o. Supetarska Draga	Iznajmljivanje opreme za rekreaciju i sport	Suncobrani i ležaljke	do 30 komada
73.	Dio pomorskog dobra u Sup. Dragi na plaži ispod k.č. 1926/3 k.o. Supetarska Draga	Iznajmljivanje opreme za rekreaciju i sport	Brodice na motorni pogon	do 5 komada
74.	Dio pomorskog dobra u Sup. Dragi na plaži pored rive 1925/2 k.o. Supetarska Draga	Iznajmljivanje opreme za rekreaciju i sport	Brodice na motorni pogon	do 5 komada
75.	«Potočina» u Supetarskoj Dragi na plaži na k.č. 1925/2 k.o.	Iznajmljivanje opreme za rekreaciju i	Suncobrani i ležaljke	do 50 komada

	Supetarska Draga	sport		
76.	Dio pomorskog dobra u Sup. Dragi na plaži pored rive ispod k.č. 2009/6 k.o. Supetarska Draga	Iznajmljivanje opreme za rekreaciju i sport	Brodice na motorni pogon	do 6 komada
77.	«Škar II» u Supetarskoj Dragi ispod k.č. 1925/2 k.o. Supetarska Draga na plaži južno od lokacije br. 75	Zabavne i rekreacijske djelatnosti	Zabavni sadržaji (tobogan za spuštanje u more, trapolin i sl.)	1 komad
78.	«Škar I» u Supetarskoj Dragi na plaži ispod k.č. 1799/2 k.o. Supetarska Draga	Iznajmljivanje opreme za rekreaciju i sport	Sandoline, kajaci, pedaline, daske za jedrenje, vodene lopte i sl.	do 8 komada
79.	«Škar I» u Supetarskoj Dragi na plaži južno od lokacije br. 78., ispod k.č. 1799/2 k.o. Supetarska Draga	Iznajmljivanje opreme za rekreaciju i sport	Suncobrani i ležaljke	do 30 komada
80.	Dio pomorskog dobra u Sup. Dragi ispod k.č. 1799/2 k.o. Supetarska Draga pored lokacije br. 79	Iznajmljivanje opreme za rekreaciju i sport	Sandoline, kajaci, pedaline, daske za jedrenje, vodene lopte i sl.	do 4 komada
81.	Dio pomorskog dobra u Sup. Dragi ispod k.č. 1798/4 i ispod 1799/2 k.o. Supetarska Draga	Ugostiteljska djelatnost pripreme i usluživanja hrane i pića	Terasa objekta	do 40 m ²
82.	Dio pomorskog dobra u Sup. Dragi ispod k.č. 450/6 k.o. Sup. Draga	Iznajmljivanje opreme za rekreaciju i sport	Brodice na motorni pogon	do 7 komada
83.	«Jerkići» u Supetarskoj Dragi na plaži ispod k.č. 450/2 k.o. Supetarska Draga	Iznajmljivanje opreme za rekreaciju i sport	Suncobrani i ležaljke	do 20 komada
84.	«Jerkići» u Supetarskoj Dragi ispod k.č. 450/3 k.o. Supetarska Draga	Iznajmljivanje opreme za rekreaciju i sport	Sandoline, kajaci, pedaline, daske za jedrenje, vodene lopte i sl.	do 5 komada
85.	«Čifnata» u Kamporu na plaži ispod čestice 1751/1 k.o. Kampor	Iznajmljivanje opreme za rekreaciju i sport	Suncobrani i ležaljke	do 30 komada
	«Potočina» u Donjoj	Ugostiteljska		

86.	Supetarskoj Dragi ispod ceste na 2009/6 k.o. Supetarska Draga	djelatnost pripreme i usluživanja hrane i pića	Montažni objekti do 15m ² i terasa objekta	1 komad do 50 m2
87.	«Soline» u Kamporu ispod k.č. 1566 k.o. Kampor na plaži	Ugostiteljska djelatnost pripreme i usluživanja hrane i pića	Montažni objekti do 15m ² i terasa objekta	1 komad do 25 m2
88.	«Soline» u Kamporu na plaži ispod čestice k.č. 1360 k.o. Kampor	Iznajmljivanje opreme za rekreaciju i sport	Brodice na motorni pogon	do 8 komada
89.	«Vardoža» u Kamporu na plaži ispod k.č. 17/1 k.o. Kampor	Iznajmljivanje opreme za rekreaciju i sport	Sandoline, kajaci, pedaline, daske za jedrenje, vodene lopte i sl.	do 8 komada
90	«Blatno» u Gonaru na plaži ispod k.č. 1827/5 k.o. Supetarska Draga	Iznajmljivanje opreme za rekreaciju i sport	Brodice na motorni pogon	do 5 komada
91.	«Veli mel» u Kamporu ispod k.č. 1886 k.o. Kampor sjeverozapadni dio akvatorija plaže	Zabavne i rekreacijske djelatnosti	Aqua park	1 komad do 500m2
92.	«Padova III» u Banjolu središnji dio akvatorija plaže ispod čestice k.č. 598. k.o. Banjol	Zabavne i rekreacijske djelatnosti	Aqua park	1 komad do 300m2
93.	«Artić» u Banjolu k.č.1326, k.č.1312/1 i k.č. 557/1 k.o.Banjol1743 /100 k.o. Kampor na plaži	Ugostiteljska djelatnost pripreme i usluživanja pića i hrane	montažni objekt do 15m2 Ugostiteljska terasa	do 2 komada do 40 m2
94.	«Artić» u Banjolu (k.č.1326 i k.č. 557/1 k.o. Banjol)	Iznajmljivanje opreme za rekreaciju i sport	Suncobrani i ležaljke	do 60 komada
95.	«Matovica» u Kamporu (S. Punta) ispod k.č 1743 /14 i ispod 1743 /100 k.o. Kampor na plaži	Iznajmljivanje opreme za rekreaciju i sport	daske za veslanje-supovi	do 5 komada
96.	«Plaža ispod groblja» u Barbatu ispod čestice k.č.167/2	Zabavne i rekreacijske	Aqua park	1 komad

	k.o. Barbat	djelatnosti		do 300 m2
97.	«Padova I» u Banjolu pored čestica k.č.1356 i k.č.1330/4 k.o. Banjol	Zabavne i rekreacijske djelatnosti	Aqua park	1 komad do 500 m2
98.	«Padova III» u Banjolu ispod čestice k.č. 598. k.o. Banjol središnji dio plaže, pored lokacije broj 92.	Iznajmljivanje opreme za rekreaciju i sport	daske za veslanje-supovi	do 5 komada
99.	«Padova I» u Banjolu, ispod čestica k.č.1356 i k.č.1330/4 k.o. Banjol pored lokacije broj 97	Iznajmljivanje opreme za rekreaciju i sport	daske za veslanje-supovi	do 5 komada
100.	Pomorsko dobro u naselju Palit pored čestice k.č. br. 2351/9 k.o. Rab-Mundanije	Iznajmljivanje opreme za rekreaciju i sport	Suncobrani i ležaljke	do 10 komada
101.	Pomorsko dobro u naselju Gornja Supetarska Draga pored čestice k.č. 450/5 k.o. Supetarska Draga	Iznajmljivanje opreme za rekreaciju i sport	Brodice na motorni pogon Plovilo pogonjeno ljuckom snagom	do 2 komada do 4 komada
102.	Dio pomorskog dobra u Barbatu na plaži južno od k.č. 1277 k.o. Barbat	Iznajmljivanje opreme za rekreaciju i sport	Ležaljke i Daske za veslanje	Ležaljke do 15 komada, daske za veslanje do 3 komada
103.	Dio pomorskog dobra u Banjolu plaža Artiće na dijelu k.č. 557/1 k.o. Banjol	Ugostiteljska djelatnost pripreme i usluživanja pića i hrane	objekt jednostavnih usluga u priključnom vozilu	1 komad
104.	Dio pomorskog dobra u Kamporu na dijelu k.č. br. 1885 k.o. Kampor (izvan područja koncesije za gospodarsko korištenje nudističke plaže Kandarola) i k.č. br. 1725/49 k.o. Kampor ispod na plaži	Iznajmljivanje opreme za rekreaciju i sport	Suncobrani i ležaljke	do 20 komada
105.	Dio pomorskog dobra u Kamporu ispod k.č. br.1725/51 k.o. Kampor	Iznajmljivanje opreme za rekreaciju i sport	Brodice na motorni pogon	do 3 komada
106.	Dio pomorskog dobra u Banjolu na k.č. br. 1322	Djelatnost za njegu i	Stol za masažu tijela	do 2 komada

	k.o. Banjol	održavanje tijela		
107.	Dio pomorskog dobra u Banjolu na k.č. br. 1330/4 k.o. Banjol	Iznajmljivanje opreme za rekreaciju i sport	Sandoline, kajaci, pedaline, daske za jedrenje, daske za vesalnje, vodene lopte i sl.	do 4 komada
108.	Dio pomorskog dobra u Banjolu pod Marijan pored k.č.1316 k.o. Banjol i 637/3 k.o. Banjol	Ugostiteljska djelatnost pripreme i usluživanja pića i hrane	Terasa ugostiteljskog objekta	do 45m2
109.	Dio pomorskog dobra u Kamporu pored k.č.1810/32 k.o. Kampor	Ugostiteljska djelatnost pripreme i usluživanja pića i hrane	Terasa ugostiteljskog objekta	do 36 m2
110.	Dio pomorskog dobra u Banjolu, plaža II Padova pored k.č.637/3 i k.č. 1330/4 k.o. Banjol	Ugostiteljska djelatnost pripreme i usluživanja pića i hrane	Terasa ugostiteljskog objekta	do 35 m2
111.	Dio pomorskog dobra u Supetarskoj Dragi, ispred k.č.2092/0 k.o. Supetarska Draga na pomorskom dobru Grada Raba	Ugostiteljska djelatnost pripreme i usluživanja pića i hrane	Terasa ugostiteljskog objekta	do 30 m2
112.	Dio pomorskog dobra u Supetarskoj Dragi, ispred k.č. 1816/1 k.o. Supetarska Draga na pomorskom dobru Grada Raba	Ugostiteljska djelatnost pripreme i usluživanja pića i hrane	Terasa ugostiteljskog objekta	do 30 m2
113.	Dio pomorskog dobra u Banjolu, plaža Padova I ispred k.č.1354/5 k.o. Banjol	Ugostiteljska djelatnost pripreme i usluživanja pića i hrane	Terasa ugostiteljskog objekta	do 25 m2
114.	Dio pomorskog dobra u Banjolu, plaža Padova I ispred k.č.1356 k.o. Banjol	Ugostiteljska djelatnost pripreme i usluživanja pića i hrane	Terasa ugostiteljskog objekta	do 40 m2
115.	Dio pomorskog dobra u Banjolu, plaža Petrac dio šetnice sa slobodnim prolazom, na k.č.1385 k.o. Banjol	Ugostiteljska djelatnost pripreme i usluživanja pića i hrane	Terasa ugostiteljskog objekta	do 20 m2

116.	Dio pomorskog dobra u Barbatu, ispred k.č.1273 k.o. Barbat	Ugostiteljska djelatnost pripreme i usluživanja pića i hrane	Terasa ugostiteljskog objekta	do 25 m2
117.	Dio pomorskog dobra u Barbatu, na k.č.1188 k.o. Barbat	Ugostiteljska djelatnost pripreme i usluživanja pića i hrane	Terasa ugostiteljskog objekta	do 90 m2
118.	Dio pomorskog dobra u Barbatu, na k.č.1328 k.o. Barbat	Ugostiteljska djelatnost pripreme i usluživanja pića i hrane	Terasa ugostiteljskog objekta	do 30 m2
119.	«Potočina» u Donjoj Supetarskoj Dragi ispod ceste na 2009/6 k.o. Supetarska Draga pored lokacije br. 91	komercijalno – rekreacijska	suncobrani i ležaljke	do 30 komada
120.	«Veli mel» u Kamporu na k.č. 1886 k.o. Kampor	Ugostiteljska djelatnost pripreme i usluživanja pića i hrane	Objekt do 15 m2 Terasa ugostiteljskog objekta	do 2 komada do 110 m2
121.	«Veli mel» u Kamporu na k.č. 1886 i ispod k.č. 1888 k.o. Kampor	Iznajmljivanje opreme za rekreaciju i sport	Suncobrani i ležaljke	do 50 komada

Rok na koji se izdaje dozvola iznosi 5 godina. Ovim planom planira se izdati 121 dozvola.

**PRILOG PLANU: GRAFIČKI PRIKAZ
MIKROLOKACIJA**

Članak 11.

Na temelju Plana davanja dozvola na pomorskom dobru javni natječaj za davanje dozvola na pomorskom dobru objavljuje Gradonačelnik.

Oglas javnog natječaja objavljuje se u službenom glasilu ("Službene novine Primorsko-goranske županije"), na oglasnoj ploči Grada, na mrežnim stranicama Grada, te najmanje u jednom dnevnom listu.

Članak 12.

Javni natječaj provodi se prikupljanjem pisanih ponuda u zatvorenim omotnicama.

Natječaj provodi Povjerenstvo od 3 (tri) člana, koje imenuje Gradonačelnik, na vrijeme od 3 (tri) godine. Najpovoljnijom ponudom smatra se ponuda koja uz ispunjavanje uvjeta iz natječaja sadrži najveći broj bodova prema kriterijima za ocjenjivanje ponuda u natječaju iz članka 13. ovog Plana.

Članak 13.

Kriteriji ocjenjivanja ponuda u natječaju iz članka 12. ovog Plana utvrđuju se kako slijedi:

- ponudeni iznos naknade za dozvolu na pomorskom dobru – najviše 60 % ocjene ponude
- upotreba opreme i pratećih instalacija i pružanja usluga koje koriste materijale i predmete s certifikatom kvalitete prema europskim propisima – najviše 10 % ocjene ponude
- vremensko obavljanje djelatnosti temeljem dozvole (duži period obavljanja djelatnosti koji pospješuje izvansezonsku ponudu nosi veći broj bodova) – najviše 20 % ocjene ponude
- prethodno iskustvo i dobro i odgovorno obavljanje djelatnosti, odnosno korištenja pomorskog dobra – najviše 10 % ocjene ponude.

Članak 14.

Tekst natječaja iz članka 12. ovog Plana mora sadržavati slijedeće:

1. oznaku lokacije za koju se osoba natječe (redni broj lokacije te izvod iz grafičkog prikaza lokacija iz članka 10. stavak 1. ovog Plana.)
2. početni iznos naknade za dozvolu na pomorskom dobru
3. vrijeme trajanja dozvole na pomorskom dobru

4. vrijeme i mjesto javnog otvaranja ponuda
5. iznos i vrstu jamstva za ozbiljnost ponude kao i podatke o računu u korist kojeg se uplaćuje jamstvo
6. rok za podnošenje ponuda na natječaj
7. rok u kojem je odabrani ponuditelj dužan započeti obavljanje djelatnosti
8. obvezu odabranog ponuditelja da o svom trošku ishodi suglasnost za objekt u kojem će obavljati djelatnost sukladno podzakonskom aktu kojim se uređuju jednostavne i druge građevine i radovi (za sredstvo : kiosk, montažni objekt do 15 m²).
9. naznaku da se najpovoljnijom ponudom smatra ona ponuda koja uz ispunjavanje uvjet iz natječaja ostvari najveći broj bodova prema kriterijima ocjenjivanja ponuda u natječaju.
10. obvezu ponuditelja da dostavi instrumente osiguranja naplate naknade za dozvolu na pomorskom dobru, za naknadu štete koja može nastati zbog neispunjenja obveza iz dozvole na pomorskom dobru, te za korištenje dozvole na pomorskom dobru preko mjere
11. odredbu da na natječaju ne može sudjelovati ponuditelj:
 - koji je koristio pomorsko dobro bez valjane pravne osnove /ili uzrokovao štetu na pomorskom dobru
 - koji ima dospjelih obveza temeljem javnih davanja
 - koji ima nepodmiren dug prema Gradu po bilo kojem osnovu, osim ako je s Gradom regulirao plaćanje duga ili kada ponuditelj istodobno prema Gradu ima dospjelo nepodmireno potraživanje u iznosu koji je jednak ili veći od duga ponuditelja

Tekst natječaja može sadržavati i druge uvjete i podatke u svezi davanja dozvole na pomorskom dobru.

Članak 15.

Instrumenti osiguranja iz članka 14. stavak 1. podstavak 10. su:

- izjava kojom se daje suglasnost pomorskom redaru za uklanjanje i odvoz na deponij svih predmeta i stvari bez provedenog upravnog postupka, ukoliko se nalaze izvan odobrene lokacije
- izjava kojom se daje suglasnost pomorskom redaru za uklanjanje i odvoz na deponij svih predmeta i stvari bez provedenog upravnog postupka, ukoliko se predmeti i stvari nalaze na lokaciji nakon isteka ili ukidanja dozvole na pomorskom dobru
- izjava kojom se daje suglasnost pomorskom redaru za uklanjanje i odvoz na deponij svih predmeta i stvari bez provedenog upravnog postupka, ukoliko se na lokaciji postavljanju predmeti i stvari koje nisu odobrene dozvolom na pomorskom dobru
- bjanko zadužnica koja mora biti izdana na propisanom obrascu, potvrđena kod javnog bilježnika, te popunjena sukladno podzakonskom aktu kojim se uređuje oblik i sadržaj bjanko zadužnice, a kojom ovlaštenik dozvole na pomorskom dobru daje suglasnost da se može provesti prisilna ovrha na svim njegovim računima i njegovoj cjelokupnoj pokretnoj i nepokretnoj imovini, a radi naplate dospjele a nenaplaćene naknade za dozvolu na pomorskom dobru, za naknadu štete koja može nastati zbog neispunjenja obveza iz dozvole na pomorskom dobru, za korištenje dozvole na pomorskom dobru preko mjere, te radi naplate eventualnih troškova ovrhe.
- drugi instrumenti osiguranja kao što su bankarska garan-

cija, novčani polog ili zadužnica.

Članak 16.

Pisana ponuda za sudjelovanje na natječaju iz članka 12. ovog Plana mora sadržavati:

- osnovne podatke o ponuditelju (ime i prezime, odnosno tvrtka ili naziv, adresa prebivališta odnosno sjedišta, OIB ponuditelja, osobne podatke o osobi ovlaštenoj za zastupanje ponuditelja ukoliko se radi o pravnoj osobi)
- presliku rješenja u upisu u sudski registar za pravne osobe, odnosno obrtni registar za fizičke osobe ili drugi odgovarajući dokaz pravne sposobnosti
- naznaku lokacije na koju se ponuda odnosi i ponudenu naknadu za dozvolu
- prospekt proizvođača ili fotografiju sredstva (za djelatnost koje se ne odnose na ugostiteljstvo i trgovinu)
- za djelatnost zabavne i rekreacijske djelatnosti (dječja igrališta, aquapark) fotografija i tlocrt sa iskazanom površinom
- Za objekt do 15 m² i pripadajuću terasu:
 1. Tehnički opis sa detaljnim opisom primijenjenih materijala i opisom opreme za pripadajuću terasu
 2. Situacija u mjerilu 1: 500
 3. Fotografiju A4 formata u boji postojećeg ili fotoelaborat A4 formata u boji budućeg objekta
 4. Za škrinju ili aparat za sladoled i dr. aparate – prospekt proizvođača ili fotografiju sredstva
- dokaz o vlasništvu sredstava s kojima se obavlja djelatnost na pomorskom dobru (za djelatnost ugostiteljstva i trgovine)
- dokaz o sposobnosti brodice za plovidbu (u slučajevima kada se odobrenje traži za obavljanje djelatnosti brodicom)
- dokaz o uplaćenom novčanom pologu kao jamstvo za ozbiljnost ponude u visini 10 % početnog godišnjeg iznosa naknade za dozvolu na pomorskom dobru
- dokaz o tome da će ponuditelj upotrebljavati opremu i prateće instalacije i pružati usluge koje koriste materijale i predmete sa certifikatom kvalitete prema europskim propisima ili izjavu da isto neće upotrebljavati
- izjavu o vremenskom razdoblju tijekom godine u kojem će ponuditelj obavljati djelatnost temeljem dozvole
- dokaz o prethodnom iskustvu i odgovornom obavljanju djelatnosti, odnosno korištenju pomorskog dobra ili izjavu da to nema
- potvrdu Porezne uprave da nema dospjelih a nepodmirenih dugovanja po osnovi javnih davanja prema državnom proračunu (ne stariju od 30 dana do dana podnošenja ponude)
- potvrda Grada o tome da nema nepodmirenih dugovanja prema Gradu po bilo kojem osnovu osim ako je s Gradom regulirao plaćanje duga ili ima prema Gradu dospjelo nepodmireno potraživanje u iznosu jednakom ili većem od duga ponuditelja
- ostalu dokumentaciju koju je ponuditelj obavezan podnijeti sukladno uvjetima iz natječaja

Članak 17.

Odluku o odabiru najpovoljnijeg ponuditelja, na prijedlog Gradonačelnika, donosi Gradsko vijeće odnosno Povjerenik Vlade Republike Hrvatske za obavljanje poslova iz nadležnosti Gradskog vijeća Grada Raba.

Odluka o odabiru najpovoljnijeg ponuditelja donosi se u roku od 30 dana od dana raspisivanja natječaja za dodjelu dozvola.

Rješenje o davanju dozvole na pomorskom dobru donosi gradonačelnik na temelju zaprimljenih ponuda i odluke Gradskog vijeća Grada Raba odnosno Povjerenika Vlade Republike Hrvatske za obavljanje poslova iz nadležnosti Gradskog vijeća Grada Raba.

Članak 18.

Obvezni uvjeti koje mora ispunjavati ponuditelj koji podnosi prijavu na javni natječaj za davanje dozvola na pomorskom dobru su:

- da je registriran za obavljanje gospodarske djelatnosti za koju je podnio ponudu na natječaju
- da nema dospjelih obveza na temelju javnih davanja
- da nije koristio pomorsko dobro bez valjane pravne osnove i/ili uzrokovao štetu na pomorskom dobru.

Članak 19.

Dozvola na pomorskom dobru može se dati na zahtjev, na rok od 20 dana za obavljanje privremene ili prigodne djelatnosti, samo jednom u kalendarskoj godini (kulturne komercijalne, sportske priredbe snimanje komercijalnog programa i sl.) uz mogućnost ograničenja opće upotrebe u smislu ograđivanja i naplate ulaska.

Zahtjev za izdavanje dozvole podnosi se Upravnom odjelu ureda Grada, investicija i razvoja Grada Raba.

Zahtjev iz stavka 2. ovog članka mora sadržavati:

- presliku rješenja o upisu u sudski registar za pravne osobe, odnosno obrtni registar za fizičke osobe ili drugi odgovarajući dokaz pravne sposobnosti
- dokaz da podnositelj zahtjeva nema dospjelih obveza na temelju javnih davanja
- dokaz da podnositelj zahtjeva nema nepodmiren dug prema Gradu po bilo kojem osnovu, osim ako je s Gradom regulirao plaćanje duga ili kada ponuditelj istodobno prema Gradu ima dospjelo nepodmireno potraživanje u iznosu koji je jednak ili veći od duga ponuditelja
- naznaku lokacije na koju se zahtjev odnosi sa opisanim sadržajem djelatnosti i vremenskim periodom korištenja.

Članak 20.

Uvjeti sigurnosti plovidbe za obavljanje djelatnosti iznajmljivanja opreme za rekreaciju i sport – plovila na vodomlazni pogon na planiranim mikrolokacijama utvrđuju se kako slijedi:

- dužnost postavljanja i održavanja vodenog prolaza (sigurnosnog koridora) označenog plutačama,
- vodeni prolaz na morskoj površini označiti s obje strane podjednako od bazu na obalu nanizanim plovcima u razmaku od 1 m bijele boje, s plutačama postavljenim svakih 25 m narančaste boje Ø 30cm, a završetak vodenog prolaza s plutačom posebne oznake – žute boje Ø 50cm;
- zabranjeno je glisiranje i kupanje unutar postavljenog lijevka (što mora biti vidno označeno), a po isplovljenju iz lijevka vodeni skuteri ne smiju ploviti na udaljenosti manjoj od 50 metara od zaštitne plutajuće barijere plaže, niti smiju glisirati na udaljenosti manjoj od 300 metara od obale;
- uplovljavanje/isplovljavanje brzinom manjom do 5 čvorova;
- korisnik dozvole dužan je pratiti vremensku prognozu i vremenske uvjete, te se zabranjuje iznajmljivanje plovila na vodomlazni pogon ukoliko postoji opasnost zbog pogoršanih vremenskih uvjeta;

- dužnost ne približavanja na udaljenosti od 50 metara od zaštitne plutajuće brane uređene plaže, odnosno 150 metara od obale neuređene plaže;
- pružanje usluga obavljati isključivo od izlaska do zalaska sunca, po zalasku do izlaska sunca vodeni prolaz se mora ukloniti;
- postaviti oznaku obavijesti o morskom prostoru povećanog opreza na kojemu se obavljaju sportske aktivnosti plovidbe vodenim skuterom je u gornjem dijelu oznake narančasta podloga sa znakom upozorenja i tekstem “Upozorenje/Warning”, a u donjem dijelu oznake bijela podloga na kojoj se nalazi simbol vodenog skutera unutar jednakostraničnog trokuta žute boje s tekstem “Područje plovidbe vodenih skutera/Jet SkiArea”;
- plovila na vodomlazni pogon mogu se iznajmljivati samo osobama koje su osposobljene za upravljanje tom vrstom plovila;
- plovilo na vodomlazni pogon mora imati sigurnosnu narukvicu koja tijekom plovidbe mora biti pričvršćena na osobu koja upravlja plovilom na vodomlazni pogon;
- osobe koje koriste plovila na vodomlazni pogon moraju u plovidbi na sebi nositi prsluk za spašavanje odobrenog tipa i sigurnosnu kacigu;
- prilikom iznajmljivanja vodenih skutera isti moraju biti pod nadzorom i u vidokrugu korisnika dozvole, te svaka neprijetna vožnja koja ugrožava sigurnost plovidbe ili vožnja izvan dozvoljene zone mora biti onemogućena daljinskim ograničavanjem brzine skutera s obale ili na drugi sofisticirani način;
- na obali na vidljivom mjestu mora biti osiguran način izvješćivanja korisnika skutera o svim uvjetima iznajmljivanja i korištenja i to na najmanje hrvatskom i engleskom jeziku,
- Mikrolokacije i smjer postavljanja sigurnosnih koridora određuje se za svaku pojedinu mikrolokaciju određenu Planom kako slijedi:

1. redni broj lokacije 14., „Padova III“ u Banjolu (pod Vrh na plaži bez korištenja rive), ispod k.č.br. 1330/4, k.o. Banjol i pored k.č.br. 618/6, k.o. Banjol, južno od lokacije br. 15 – odobravaju se 3 (tri) plovila na vodomlazni pogon; vodeni prolaz postaviti u prostoru s ishodištem na obali sa koordinatama: geografska širina $\varphi=44^{\circ}45,0824' N$ i geografska duljina $\lambda=014^{\circ}46,3417' E$;

Vodeni prolaz postaviti na način da je baza vodenog prolaza na obali širine min 20 m, a na vrhu vodenog prolaza na širine min 50 m, dužina istog 100 m od obale prema vani u smjeru III kvadranta azimut 215° .

Vodeni prolaz (sigurnosni koridor) koristi se kako za plovilo na vodomlazni pogon (3 komada) tako i za plovilo za vuču s opremom (redni broj lokacije 15. – 1 komad), te uz naprijed navedene uvjete sigurnosti plovidbe, prilikom uplovljavanja/isplovljavanja iz vodenog prolaza plovila na vodomlazni pogon i/ili plovila za vuču opremom, zabranjuje se istovremeno uplovljavanje/isplovljavanje više od jednog sredstva za iznajmljivanje.

2. redni broj lokacije 65. Otočić Boljkovac u Supetarskoj Dragi („Gonar“), k.č.br. 1968, k.o. Supetarska Draga – odobrava se 1 (jedno) plovilo na vodomlazni pogon; predmetna lokacija prikazana je u grafičkom prilogu Plana, no radi bli-

zine privežišta u Gonaru ispred restorana More; vodeni prolaz postaviti u prostoru s ishodištem na obali s koordinatama: geografska širina $\varphi=44^{\circ} 48,0792' N$ i geografska duljina $\lambda=014^{\circ} 41,7969' E$, na jugozapadnoj strani otočića Boljkovac.

Vodeni prolaz postaviti na način da je baza vodenog prolaza na obali širine min 10 m, a na vrhu prolaza širine min 50 m, dužina istog 100 od obale prema vani u smjeru zapada.

Uvjeti sigurnosti plovidbe za obavljanje djelatnosti iznajmljivanja opreme za rekreaciju i sport – iznajmljivanje brodica na motorni pogon, na pojedinim mikrolokacijama utvrđuju se kako slijedi:

- dužnost postavljanja i odražavanja vodenog prolaza (sigurnosnog koridora) označenog plutačama;
- vodeni prolaz postaviti na način da je baza vodenog prolaza uz obalu mjesta veza plovila širine min 10 m, a na vrhu vodenog prolaza širine min 50 m, dužina istog 50 m prema vani. Vodeni prolaz na morskoj površini označiti nanizanim plovcima u razmaku od 1 m bijele boje, s plutačama postavljenim svakih 15 metaranarančaste boje \varnothing 30 cm, a završetak prolaza s plutačom posebne oznake – žute boje \varnothing 50 cm;
- uplovljavanje/isplovljavanje brzinom manjom do 5 čvorova;
- zabranjeno je glisiranje i kupanje unutar postavljenog lijevka (što mora biti vidno označeno), a po isplovljenju iz lijevka brodice ne smiju ploviti na udaljenosti manjoj od 50 metara od zaštitne plutajuće barijere plaže, niti smiju glisirati na udaljenosti manjoj od 300 metara od obale;
- početna pozicija s koje se može obavljati iznajmljivanje brodice na motorni pogon, mora biti udaljena od zaštitne plutajuće barijere plaže najmanje 50 metara u svim smjerovima;
- Mikrolokacije i smjer postavljanja sigurnosnih koridora određuje se za pojedinu mikrolokaciju određenu Planom kako slijedi:

1. redni broj lokacije 21. „Padova III“ u Banjolu, na k.č.br. 598, k.o. Banjol, južno od lokacije br. 20 – odobrava se 6 (šest) komada brodica na motorni pogon, vodeni prolaz postaviti u prostoru s ishodištem na obali s koordinatama: geografska širina $\varphi=44^{\circ} 45,0118' N$ i geografska duljina $\lambda=014^{\circ} 46,5149' E$.

2. redni broj lokacije 33. dio pomorskog dobra u Barbatu, na k.č.br. 1284, k.o. Barbat – odobrava se 6 (šest) komada brodica na motorni pogon; vodeni prolaz postaviti u prostoru s ishodištem na obali sa koordinatama: geografska širina $\varphi=44^{\circ} 44,4827' N$ i geografska duljina $\lambda=14^{\circ} 47,6006' E$.

3. redni broj lokacije 34. dio pomorskog dobra u Barbatu, na k.č.br. 431/1, k.o. Barbat – odobrava se 5 (pet) komada brodica na motorni pogon; vodeni prolaz postaviti u prostoru s ishodištem na obali sa koordinatama: geografska širina $\varphi=44^{\circ} 44,1285' N$ i geografska duljina $\lambda=014^{\circ} 47,9218' E$.

4. redni broj lokacije 35. dio pomorskog dobra u Barbatu, na k.č.br. 1321, k.o. Barbat – odobrava se 6 (šest) komada brodica na motorni pogon; vodeni prolaz postaviti u prostoru s ishodištem na obali sa koordinatama: geografska širina $\varphi=44^{\circ} 44,0152' N$ i geografska duljina $\lambda=014^{\circ} 48,1799' E$.

5. redni broj lokacije 37. dio pomorskog dobra u Barbatu, na k.č.br. 1320, k.o. Barbat – odobrava se 2 (dva) komada brodica na motorni pogon; vodeni prolaz postaviti u prostoru s ishodištem na obali sa koordinatama: geografska širina $\varphi=44^{\circ} 44,0339' N$ i geografska duljina $\lambda=014^{\circ} 48,1260' E$.

6. redni broj lokacije 64. Kamporska draga – u Kamporu zapadno od lokacije br. 58. – odobrava se 5 (pet) brodica na motorni pogon; vodeni prolaz postaviti u prostoru s ishodištem na obali sa koordinatama: geografska širina $\varphi=45^{\circ} 18' 19'' N$ i geografska duljina $\lambda=014^{\circ} 29' 14'' E$.

7. redni broj lokacije 82. dio pomorskog dobra u Supetarskoj Dragi, ispod k.č.br. 450/6, k.o. Supetarska Draga: odobrava se 8 (osam) brodica na motorni pogon; vodeni prolaz postaviti u prostoru s ishodištem na obali sa koordinatama: geografska širina $\varphi=44^{\circ} 48,3983' N$ i geografska duljina $\lambda=014^{\circ} 43,3353' E$.

8. redni broj lokacije br. 105. dio pomorskog dobra u Kamporu, ispod k.č.br. 1725/51, k.o. Kampor – odobravaju se 3 (tri) brodice na motorni pogon; vodeni prolaz postaviti u prostoru s ishodištem na obali sa koordinatama: geografska širina $\varphi=44^{\circ} 45,5381' N$ i geografska duljina $\lambda=014^{\circ} 44,3489' E$;

Uvjeti sigurnosti plovidbe za obavljanje zabavne i rekreativne djelatnosti – gliser za vuču na planiranoj mikrolokaciji br. 15. „Padova III“ u Banjolu (pod Vrh na plaži bez korištenja rive), ispod k.č.br. 1330/4, k.o. Banjol i pored k.č.br. 618/6, k.o. Banjol, utvrđuju se kako slijedi:

- dužnost postavljanja i odražavanja vodenog prolaza (sigurnosnog koridora) označenog plutačama;
- Vodeni prolaz postaviti na način da je baza vodenog prolaza na obali širine min 20 m, a na vrhu vodenog prolaza na širine min 50 m, dužina istog 100 m od obale prema vani u smjeru III kvadranta azimut 215° .
- Vodeni prolaz na morskoj površini označiti nanizanim plovcima u razmaku od 1 m bijele boje, s plutačama postavljenim svakih 25 metara narančaste boje \varnothing 30 cm, a završetak prolaza s plutačom posebne oznake – žute boje \varnothing 50 cm;
- vodeni prolaz postaviti u prostoru s ishodištem na obali sa koordinatama: geografska širina $\varphi=44^{\circ} 45,0824' N$ i geografska duljina $\lambda=014^{\circ} 46,3417' E$;
- zabranjeno je glisiranje i kupanje unutar postavljenog lijevka (što mora biti vidno označeno), a po isplovljenju iz lijevka sredstvo za vuču ne smije ploviti na udaljenosti manjoj od 50 metara od zaštitne plutajuće barijere plaže, niti smiju glisirati na udaljenosti manjoj od 300 metara od obale;
- potrebno je postaviti oznaku obavijesti o morskom prostoru povećanog opreza na kojemu se obavljanju sportske ili druge aktivnosti, o čemu će Lučka kapetanija Rijeka/Lučka ispustava Rab donijeti posebne rješenje;
- brzina uplovljavanja/isplovljavanja plovila ne smije biti veća od sigurnosne brzine odnosno do 5 čv ;
- pored opreme propisane za navedeno plovilo isto mora imati sigurnosnu narukvicu i konveksni retrovizor;
- prilikom obavljanja djelatnosti sredstva za vuču tijekom plovidbe uvijek se moraju nalaziti 2 člana posade;
- sve osobe na brodici (gliseru) čija brzina prelazi 20 čv moraju za vrijeme plovidbe nositi prsluke za spašavanje osim ako se nalaze u zatvorenom prostoru;
- korisnici usluga moraju biti osigurani policom osiguranja, a plovila osigurana policom osiguranja za eventualne štete nastale prema trećim osobama;
- ovlaštenik dozvole dužan je pratiti vremensku prognozu i vremenske uvjete, te se zabranjuje obavljanje djelatnosti vuče ukoliko postoji opasnost zbog pogoršanih vremenskih uvjeta;
- dužnost ne približavanja na udaljenosti od 50 metara od zaštitne plutajuće brane uređene plaže, odnosno 150 metara od obale neuređene plaže;

- pružanje usluga obavljati isključivo od izlaska do zalaska sunca, po zalasku do izlaska sunca vodeni prolaz se mora ukloniti.

Vodeni prolaz (sigurnosni koridor) koristi se kako za plovilo za vuču s opremom tako i za plovilo na vodomlazni pogon (redni broj lokacije 14. – 3 komada), te uz naprijed navedene uvjete sigurnosti plovidbe, propisuje se da prilikom uplovljavanja/isplovljavanja iz vodenog prolaza plovila za vuču opremom i/ili plovila na vodomlazni pogon, zabranjuje se istovremeno uplovljavanje/isplovljavanje više od jednog sredstva za iznajmljivanje.

Članak 21.

Utvrđuju se uvjeti obavljanja zabavne i rekreacijske djelatnosti – aquapark, na planiranim mikrolokacijama i to: redni broj lokacije 91. „Veli mel“ u Kamporu, sjeverozapadni dio akvatorija plaže; redni broj lokacije 92. „Padova III“ u Banjolu, središnji dio akvatorija plaže ispod k.č.br. 598, k.o. Banjol; redni broj lokacije 96. „Plaža ispod groblja“ u Barbatu, ispod k.č.br. 167/2, k.o. Barbat i redni broj lokacije 97. „Padova I“ u Banjolu, pored k.č.br. 1356 i k.č.br. 1330/4, k.o. Banjol:

- aquapark postaviti isključivo na dijelu morskog akvatorija unutar ograđenog prostora plaže (zaštitne ograde za kupanje),
- površina na kojoj se postavlja aquapark, označiti razvučnim konopima sa nanizanim i povezanim plutačama bijele boje s maksimalnim razmakom 1 metar. Na istaknutim mjestima aqua parka plutače moraju biti žute boje
- sredstva za iznajmljivanje unutar aquapark moraju biti sigurno usidrena, te posjedovati propisane ateste,
- aquapark za vrijeme rada mora biti pod stalnim nadzorom stručno osposobljenih osoba koje mogu pružiti stručnu pomoć,
- korisnik dozvole dužan je prije svakog iznajmljivanja sredstava aquapark upoznati i upozoriti korisnike sa sigurnim načinom korištenja navedenih usluga,
- pružanje navedenih usluga obavljati isključivo od izlaska do zalaska sunca,
- nakon završetka vremenskog roka za koje se izdaje dozvola, korisnik je dužan aquapark ukloniti sa dijela morskog akvatorija i pomorsko dobro vratiti u prvobitno stanje.

Članak 22.

Djelatnost iznajmljivanja svih vrsta sredstava (sredstva za vuču s opremom (padobran i sl.), plovila na vodomlazni pogon, brodice na motorni pogon, sandoline, kajaci, pedaline, daske za jedrenje, vodene lopte, daske za veslanje - supovi i sl.) dozvoljeno je obavljati isključivo izvan morske ograde uređene plaže, te uz pridržavanje svih propisa koji se odnose na sigurnost plovidbe.

Članak 23.

Kod obavljanja djelatnosti iznajmljivanja plažne opreme, ovlaštenik dozvole na pomorskom dobru dužan je:

- držati plažnu opremu (suncobrani, ležaljke, ronilačka oprema, oprema za plivanje i sl.) uredno složene i smještene na dijelu pomorskog dobra koje je dozvolom na pomorskom dobru određeno za njihov smještaj i izdavanje kada nisu iznajmljene korisniku

- spremati plažnu opremu na dio pomorskog dobra koje je dozvolom na pomorskom dobru određeno za njihov smještaj i izdavanje kada korisnik prestane koristiti plažnu opremu
 - redovito održavati i čistiti pomorsko dobro na kojem se izdaje dozvola
 - ostaviti slobodni pojas od minimalno 2 m od crte srednjih viših visokih voda mjereno vodoravno.

Članak 24.

Kod obavljanja ugostiteljske djelatnosti ovlaštenik dozvole na pomorskom dobru dužan je priključiti se na vodovod i odvodnju, a ako te mogućnosti nema, dužan je postaviti spremnik za vodu i odvodnju.

VI. PLAN NADZORA OVLAŠTENIKA DOZVOLA NA POMORSKOM DOBRU

Članak 25.

Vršenje nadzora ovlaštenika dozvola na pomorskom dobru propisuje se Odlukom o redu na pomorskom dobru Grada Raba.

Ovlašt obavljanja nadzora nad provedbom Odluke o redu na pomorskom dobru ima pomorski redar i komunalni redari.

Nadzor nad izvršenjem obveza ovlaštenika dozvole na pomorskom dobru koje je ovlaštenik preuzeo dozvolom vrši Grad Rab putem pomorskog i komunalnih redara i inspektor pomorskog dobra.

Ukoliko se utvrdi da ovlaštenik dozvole na pomorskom dobru koristi pomorsko dobro izvan opsega utvrđenih u dozvoli na pomorskom dobru i/ili da ovlaštenik dozvole na pomorskom dobru ograničava opću upotrebu pomorskog dobra, donijet će se rješenje o ukidanju dozvole na pomorskom dobru.

VII. ZAVRŠNE ODREDBE

Članak 26.

Koncesijska odobrenja izdana temeljem Uredbe o postupku davanja koncesijskih odobrenja na pomorskom dobru (“Narodne novine“ broj 36/04, 63/08, 133/13 i 63/14) ostaju na snazi do isteka roka na koji su izdana.

Članak 27

Plan upravljanja pomorskim dobrom Grada Raba objavit će se u “Službenim novinama Primorsko-goranske županije“, mrežnoj stranici i oglasnoj ploči Grada Raba.

Plan upravljanja pomorskim dobrom stupa na snagu osmog dana od dana objave u “Službenim novinama Primorsko-goranske županije“.

KLASA : 024-04/24-01/04

URBROJ : 2170-13-01/1-24-1

Rab, 25. travnja 2024. godine

POVJERENIK VLADE REPUBLIKE HRVATSKE

za obavljanje poslova iz nadležnosti

Gradskog vijeća Grada Raba

Boris Bačić, dr. med.



REPUBLIKA HRVATSKA
DRŽAVNA GEODETSKA UPRAVA



0 20m

geoportal.dgu.hr

Ispisano 15.02.2024.

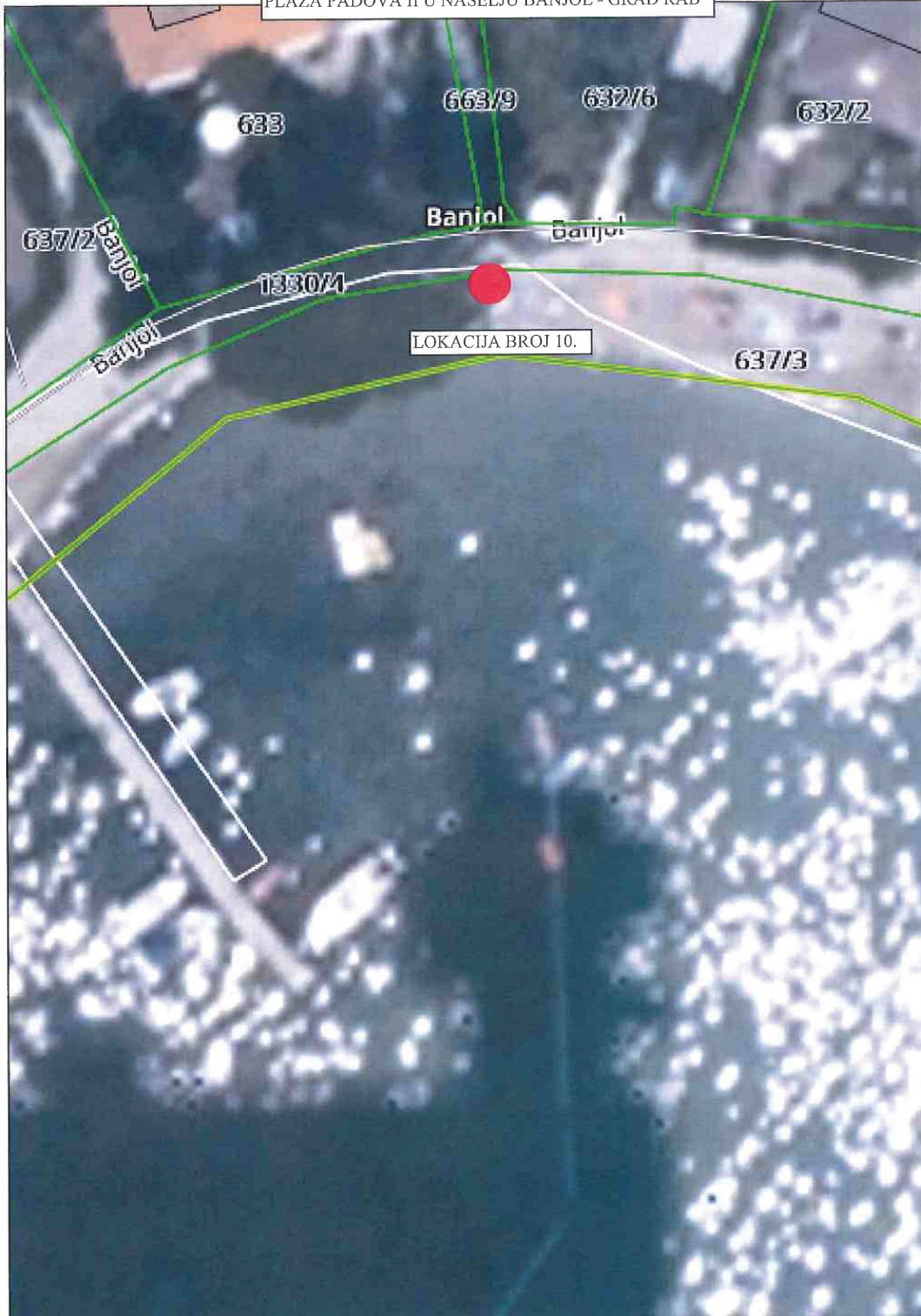
NAPOMENA: NIJE JAVNA ISPRAVA



REPUBLIKA HRVATSKA
DRŽAVNA GEODETSKA UPRAVA



PLAŽA PADOVA II U NASELJU BANJOL - GRAD RAB



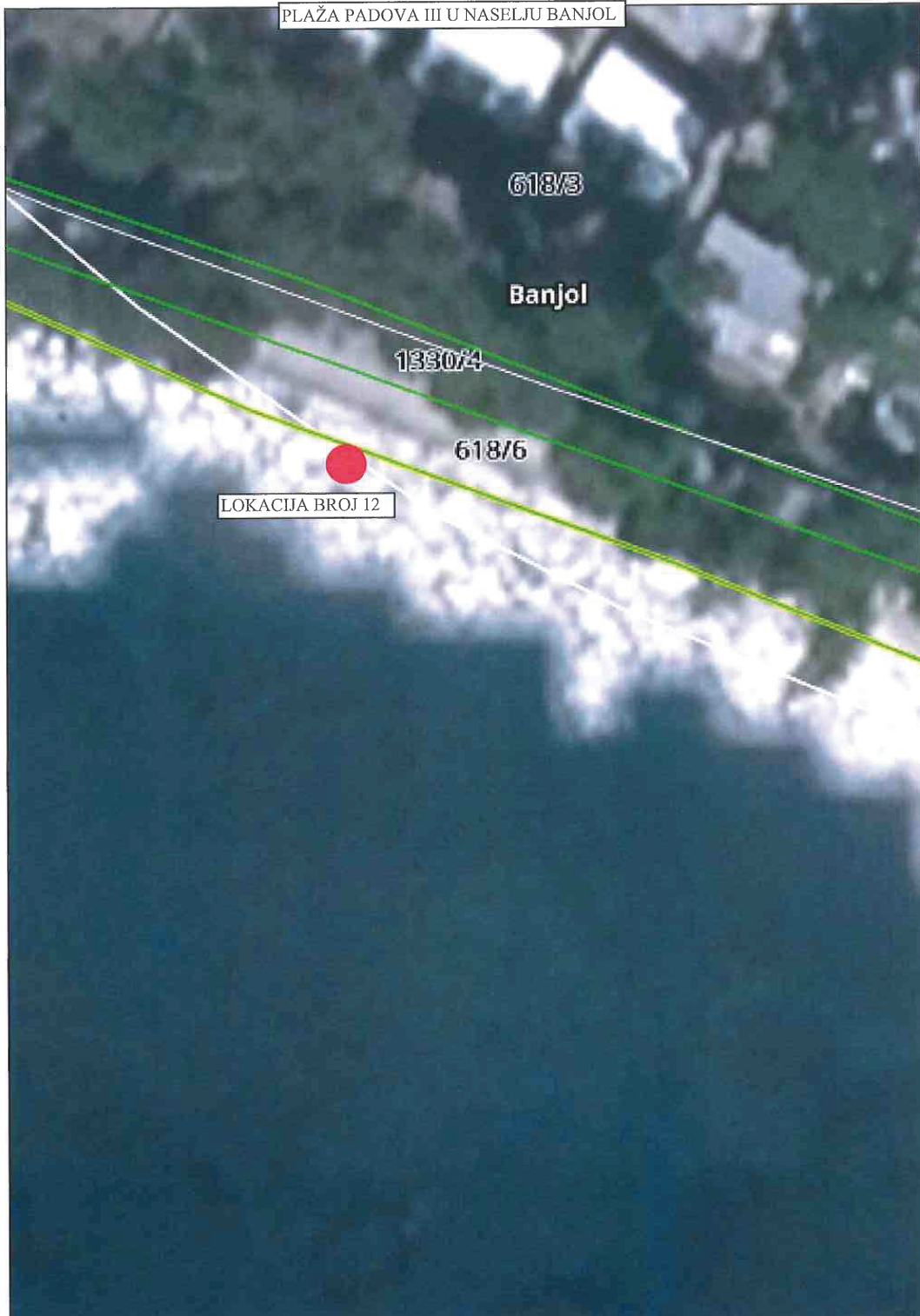
geoportal.dgu.hr

Ispisano 16.02.2024.

NAPOMENA: NIJE JAVNA ISPRAVA



REPUBLIKA HRVATSKA
DRŽAVNA GEODETSKA UPRAVA



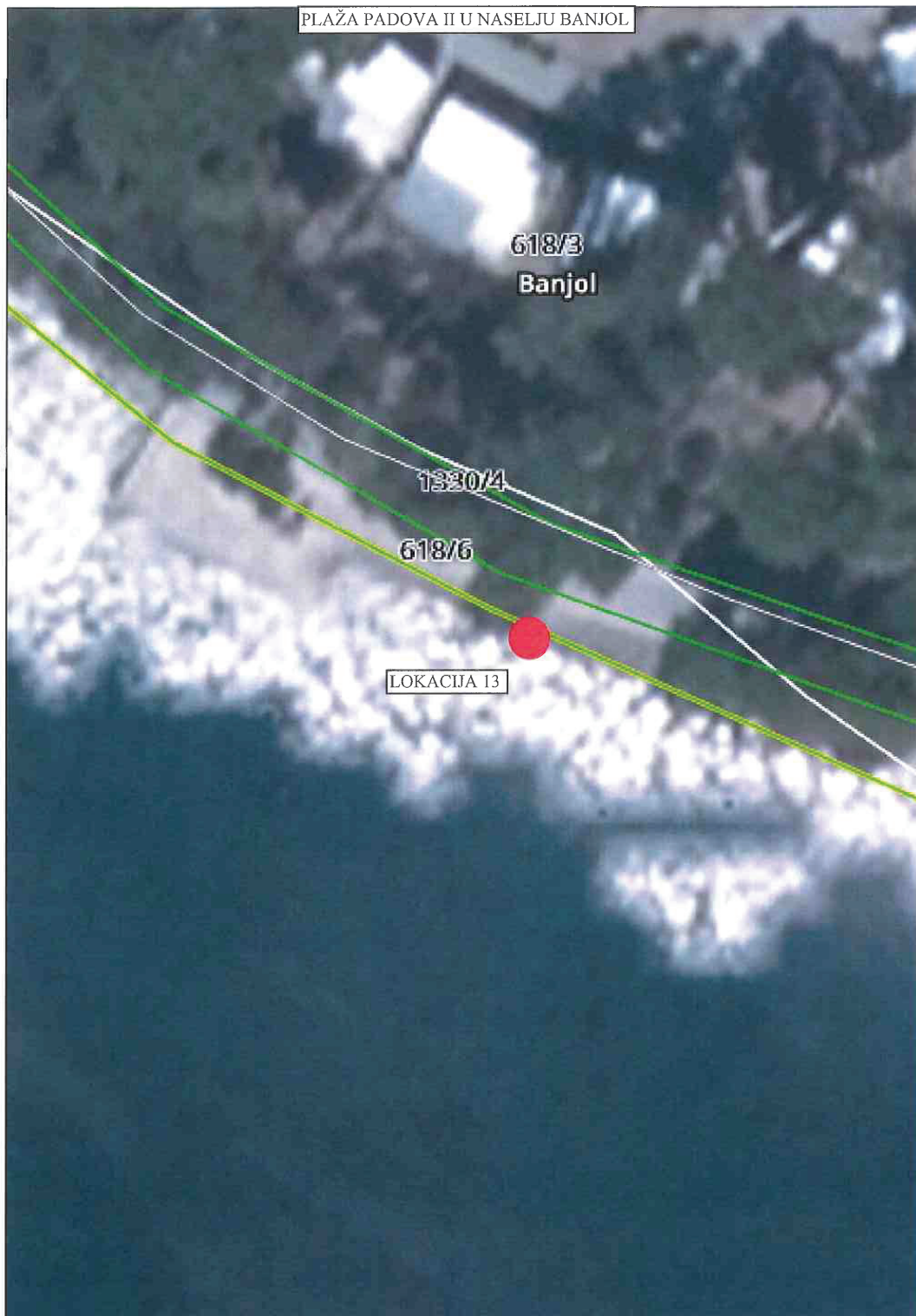
geoportal.dgu.hr

Ispisano 16.02.2024.

NAPOMENA: NIJE JAVNA ISPRAVA



REPUBLIKA HRVATSKA
DRŽAVNA GEODETSKA UPRAVA



geoportal.dgu.hr

Ispisano 16.02.2024.

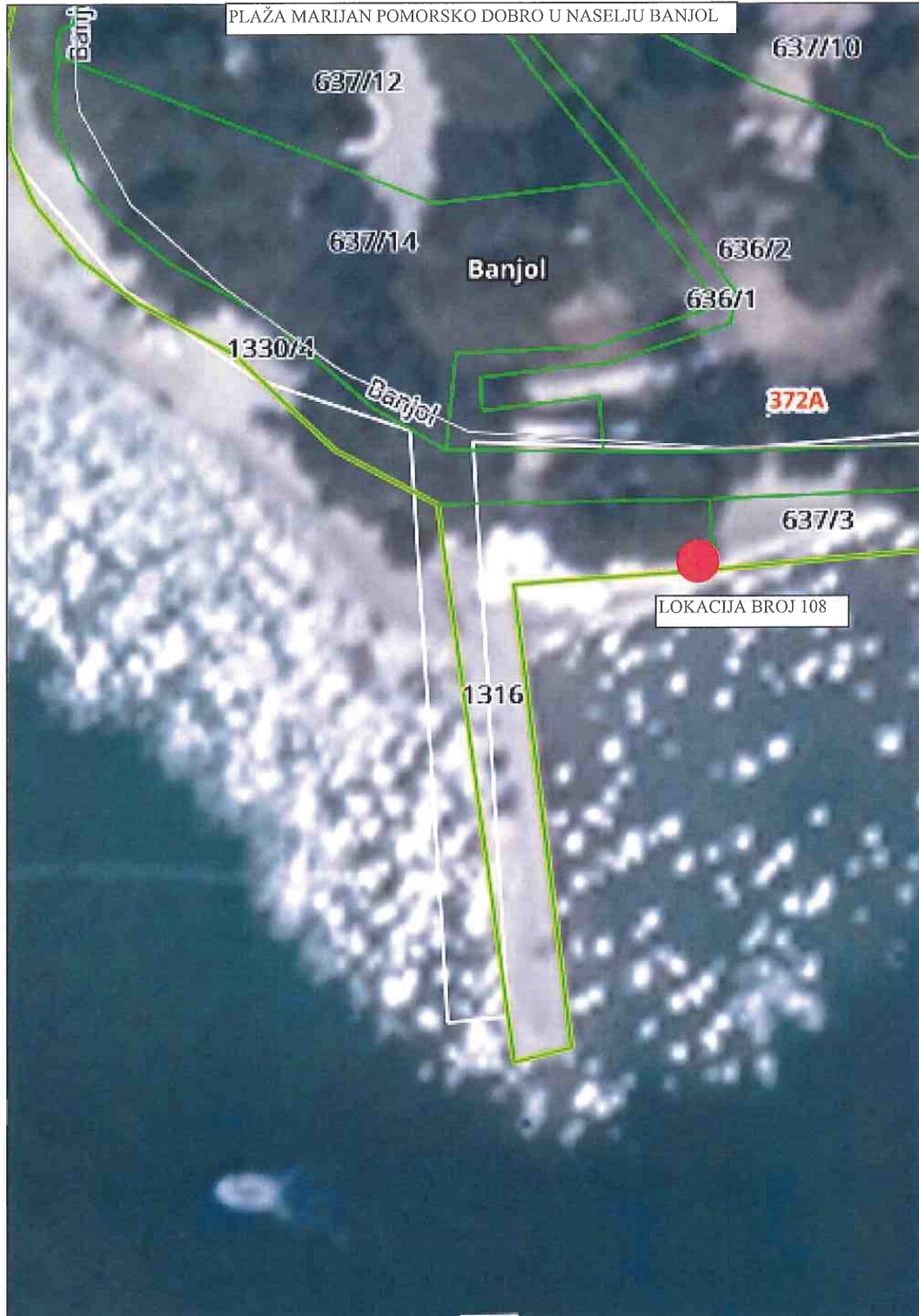
NAPOMENA: NIJE JAVNA ISPRAVA



geoportal.dgu.hr

Ispisano 05.03.2024.

NAPOMENA: NIJE JAVNA ISPRAVA




geoportal.dgu.hr

Ispisano 22.03.2024.

NAPOMENA: NIJE JAVNA ISPRAVA



REPUBLIKA HRVATSKA
DRŽAVNA GEODETSKA UPRAVA



geoportal.dgu.hr

Ispisano 29.03.2024.

NAPOMENA: NIJE JAVNA ISPRAVA



REPUBLIKA HRVATSKA
DRŽAVNA GEODEZIJSKA UPRAVA



geoportal.dgu.hr

Ispisano 22.03.2024.

NAPOMENA: NIJE JAVNA ISPRAVA



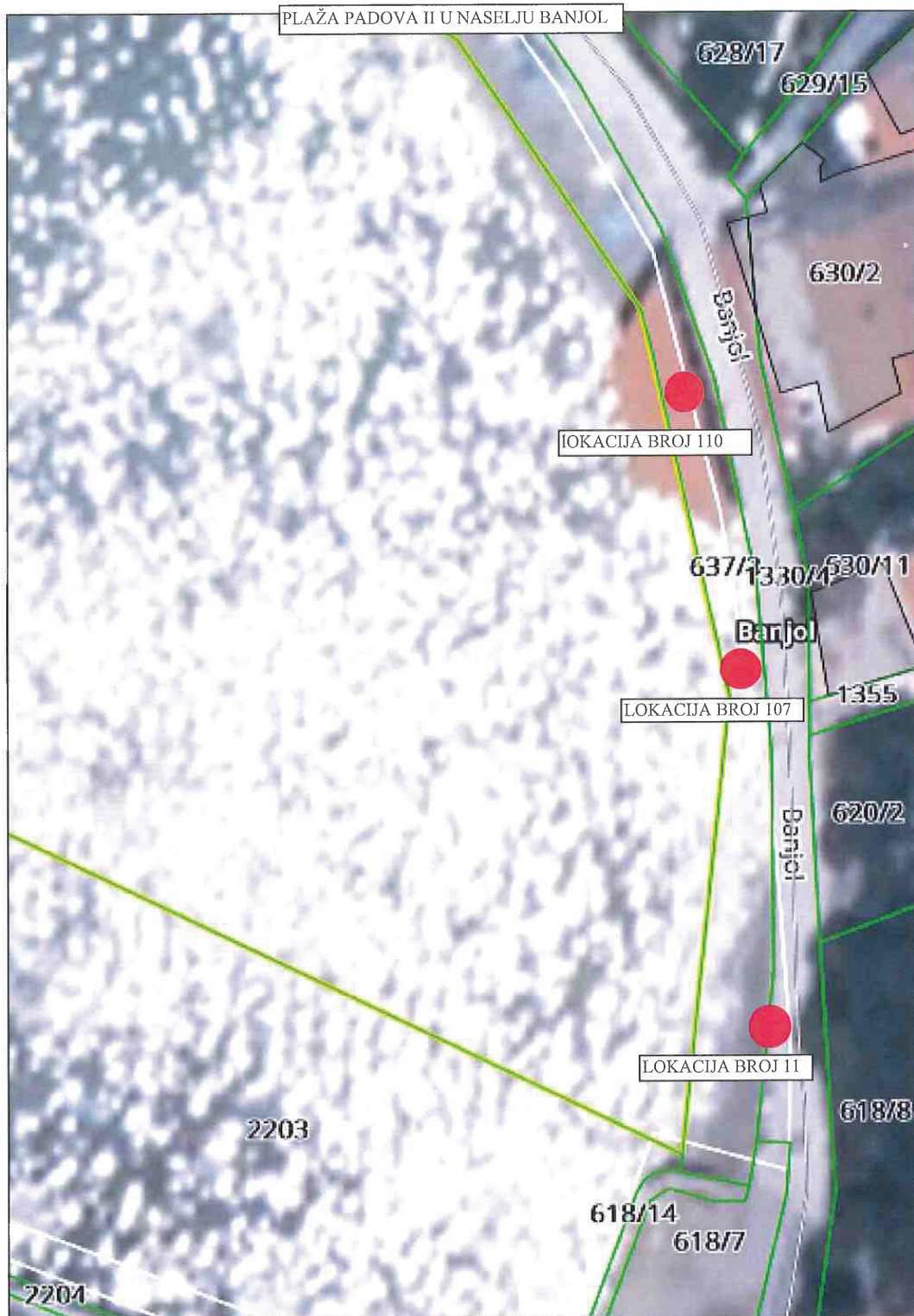
geoportal.dgu.hr

Ispisano 15.02.2024.

NAPOMENA: NIJE JAVNA ISPRAVA

0

20m





REPUBLIKA HRVATSKA
DRŽAVNA GEODETSKA UPRAVA



0 20m

geoportal.dgu.hr

Ispisano 16.02.2024.

NAPOMENA: NIJE JAVNA ISPRAVA



REPUBLIKA HRVATSKA
DRŽAVNA GEODEZIJSKA UPRAVA



geoportal.dgu.hr

Ispisano 01.03.2024.

NAPOMENA: NIJE JAVNA ISPRAVA

0

20m



REPUBLIKA HRVATSKA
DRŽAVNA GEODEZIJSKA UPRAVA

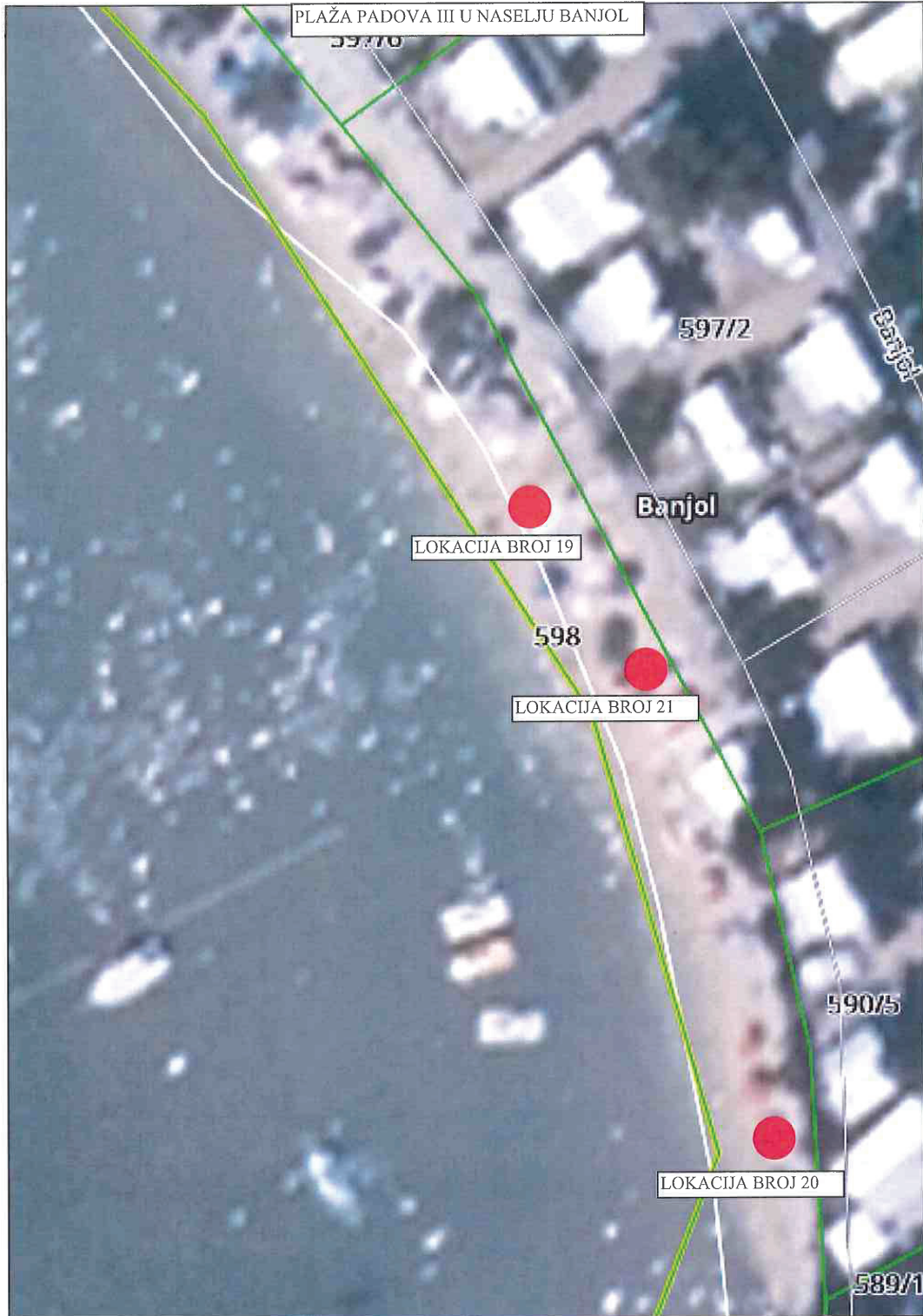


0 20m

geoportal.dgu.hr

Ispisano 01.03.2024.

NAPOMENA: NIJE JAVNA ISPRAVA



0 20m

geoportal.dgu.hr

Ispisano 01.03.2024.

NAPOMENA: NIJE JAVNA ISPRAVA



REPUBLIKA HRVATSKA
DRŽAVNA GEODEZIJSKA UPRAVA



geoportal.dgu.hr

Ispisano 05.03.2024.

NAPOMENA: NIJE JAVNA ISPRAVA



REPUBLIKA HRVATSKA
DRŽAVNA GEODETSKA UPRAVA



geoportal.dgu.hr

Ispisano 05.03.2024.

NAPOMENA: NIJE JAVNA ISPRAVA



REPUBLIKA HRVATSKA
DRŽAVNA GEODETSKA UPRAVA



0 20m

geoportal.dgu.hr

Ispisano 05.03.2024.

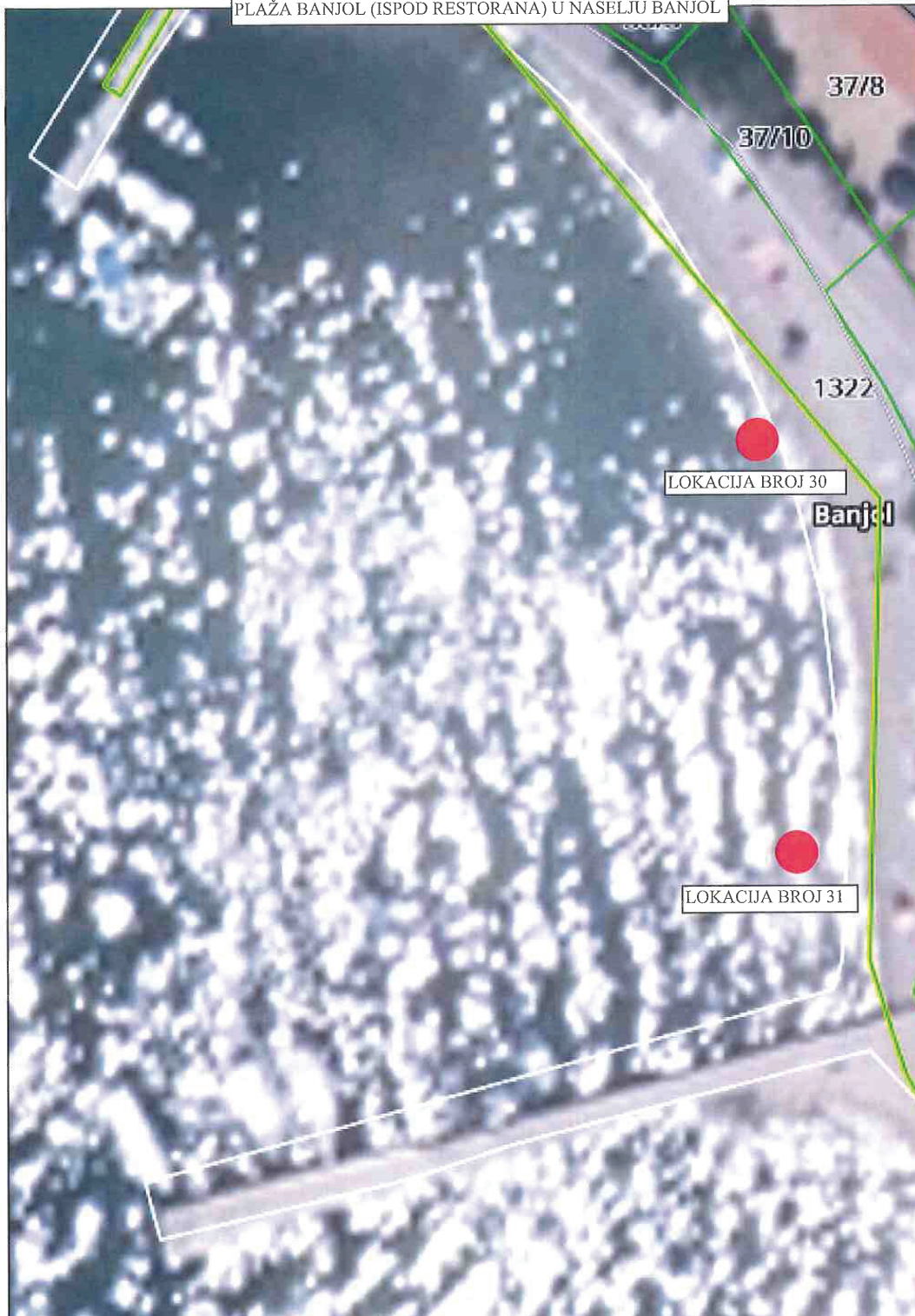
NAPOMENA: NIJE JAVNA ISPRAVA



REPUBLIKA HRVATSKA
DRŽAVNA GEODEZIJSKA UPRAVA



PLAŽA BANJOL (ISPOD RESTORANA) U NASELJU BANJOL



geoportal.dgu.hr

Ispisano 07.03.2024.

NAPOMENA: NIJE JAVNA ISPRAVA



REPUBLIKA HRVATSKA
DRŽAVNA AGENCIJA ZA NEKRETNOSNA PRAVA



geoportal.dgu.hr

Ispisano 05.03.2024.

NAPOMENA: NIJE JAVNA ISPRAVA



REPUBLIKA HRVATSKA
DRŽAVNA GEODETSKA UPRAVA



PLAŽA PADOVA I U NASELJU BANJOL




geoportal.dgu.hr

Ispisano 15.02.2024.

NAPOMENA: NIJE JAVNA ISPRAVA



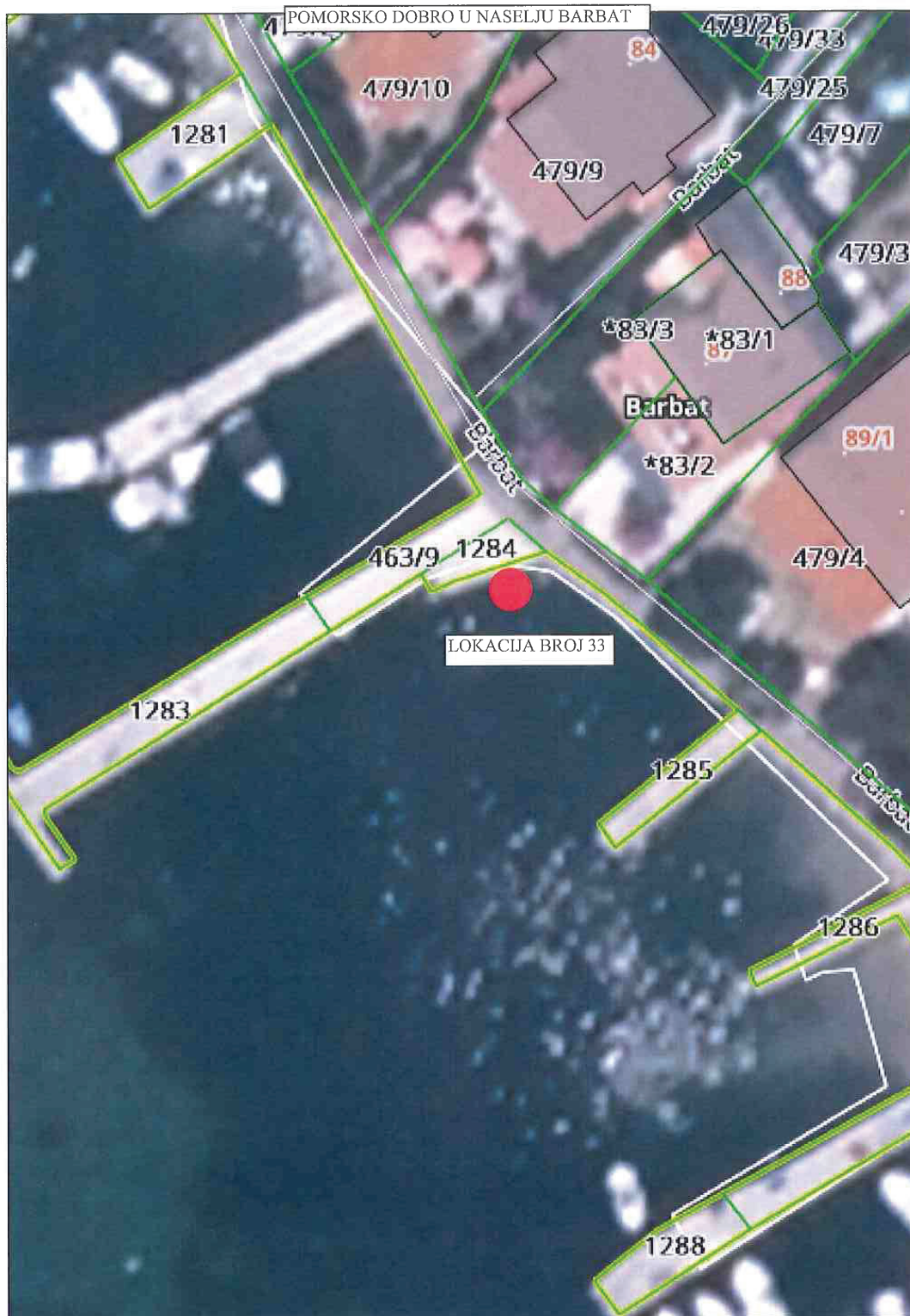

REPUBLIKA HRVATSKA
DRŽAVNA GEODEZIJSKA UPRAVA



geoportal.dgu.hr

Ispisano 12.03.2024.

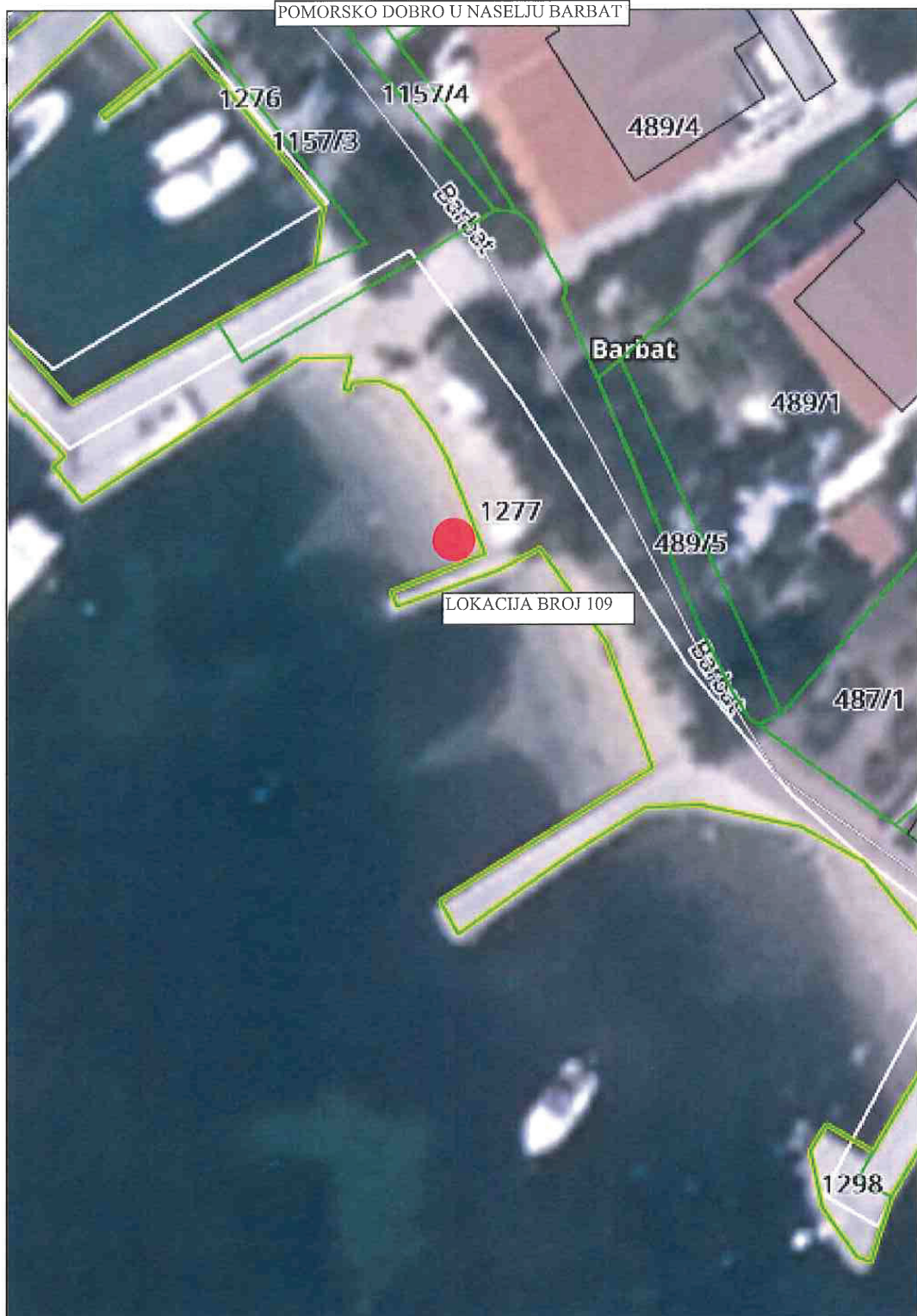
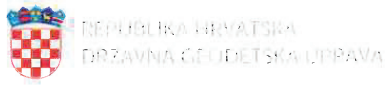
NAPOMENA: NIJE JAVNA ISPRAVA



geoportal.dgu.hr

Ispisano 12.03.2024.

NAPOMENA: NIJE JAVNA ISPRAVA



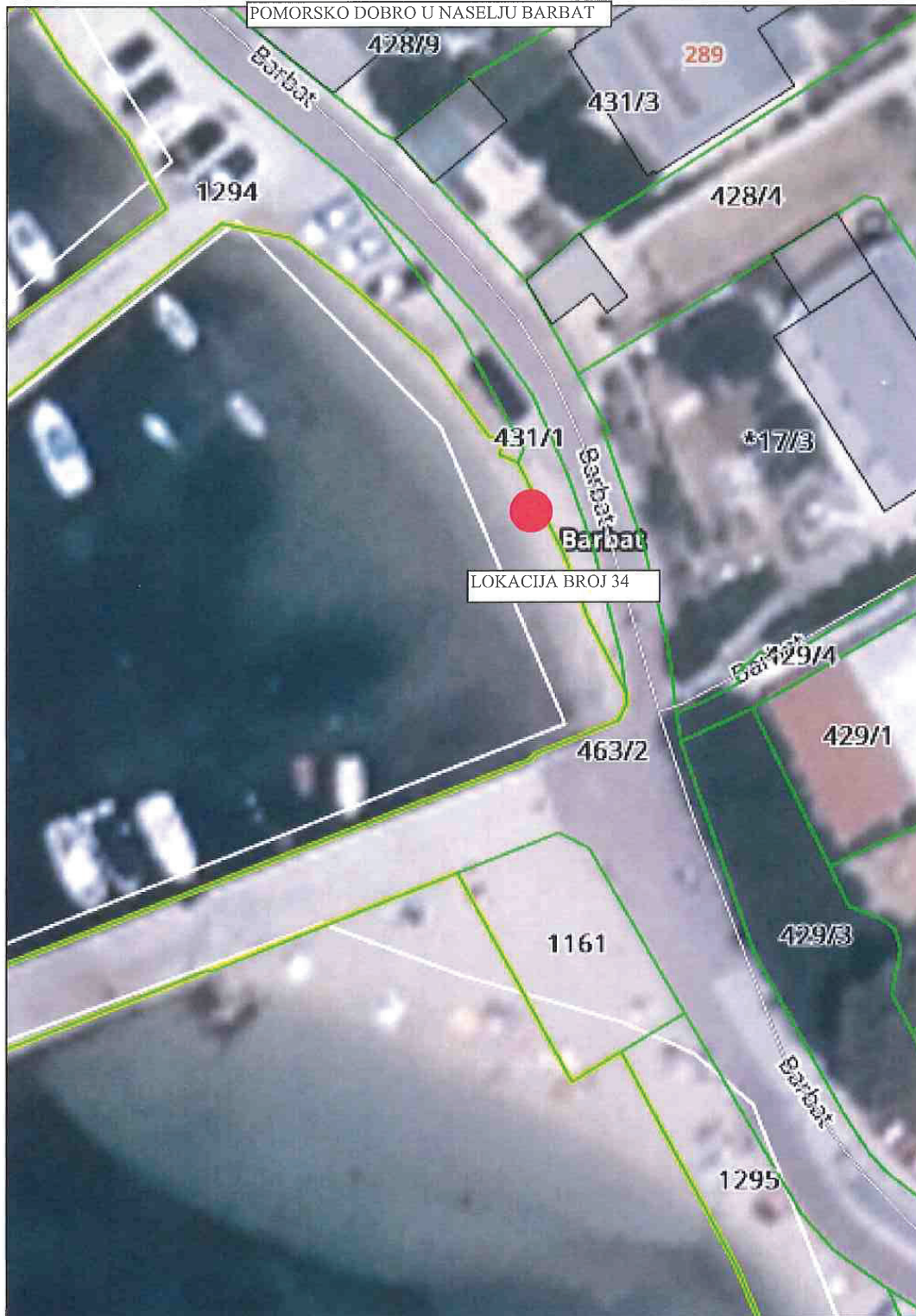
geoportal.dgu.hr

Ispisano 12.03.2024.

NAPOMENA: NIJE JAVNA ISPRAVA



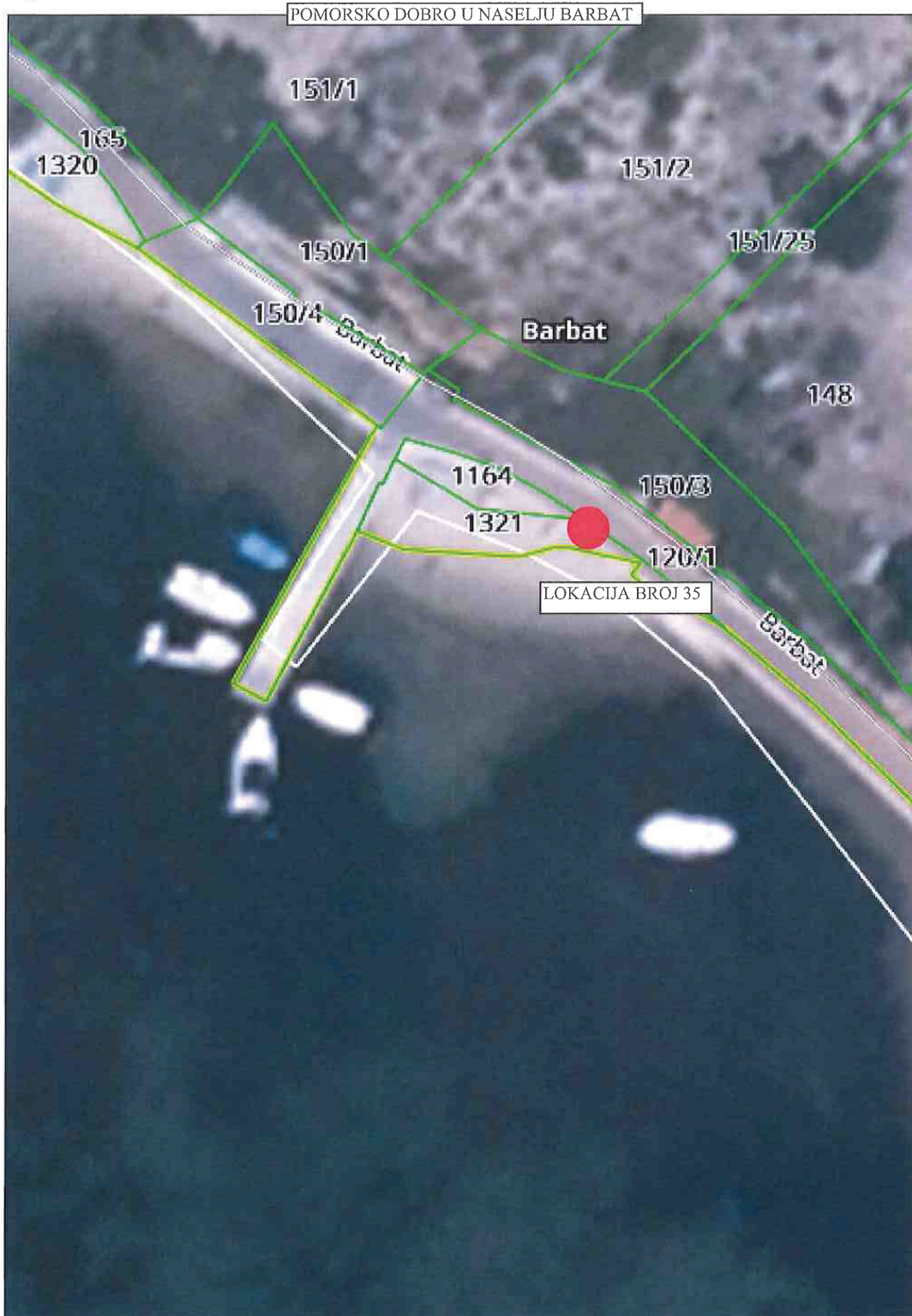
REPUBLIKA HRVATSKA
DRŽAVNA GEODEZIJSKA UPRAVA



geoportal.dgu.hr

Ispisano 12.03.2024.

NAPOMENA: NIJE JAVNA ISPRAVA

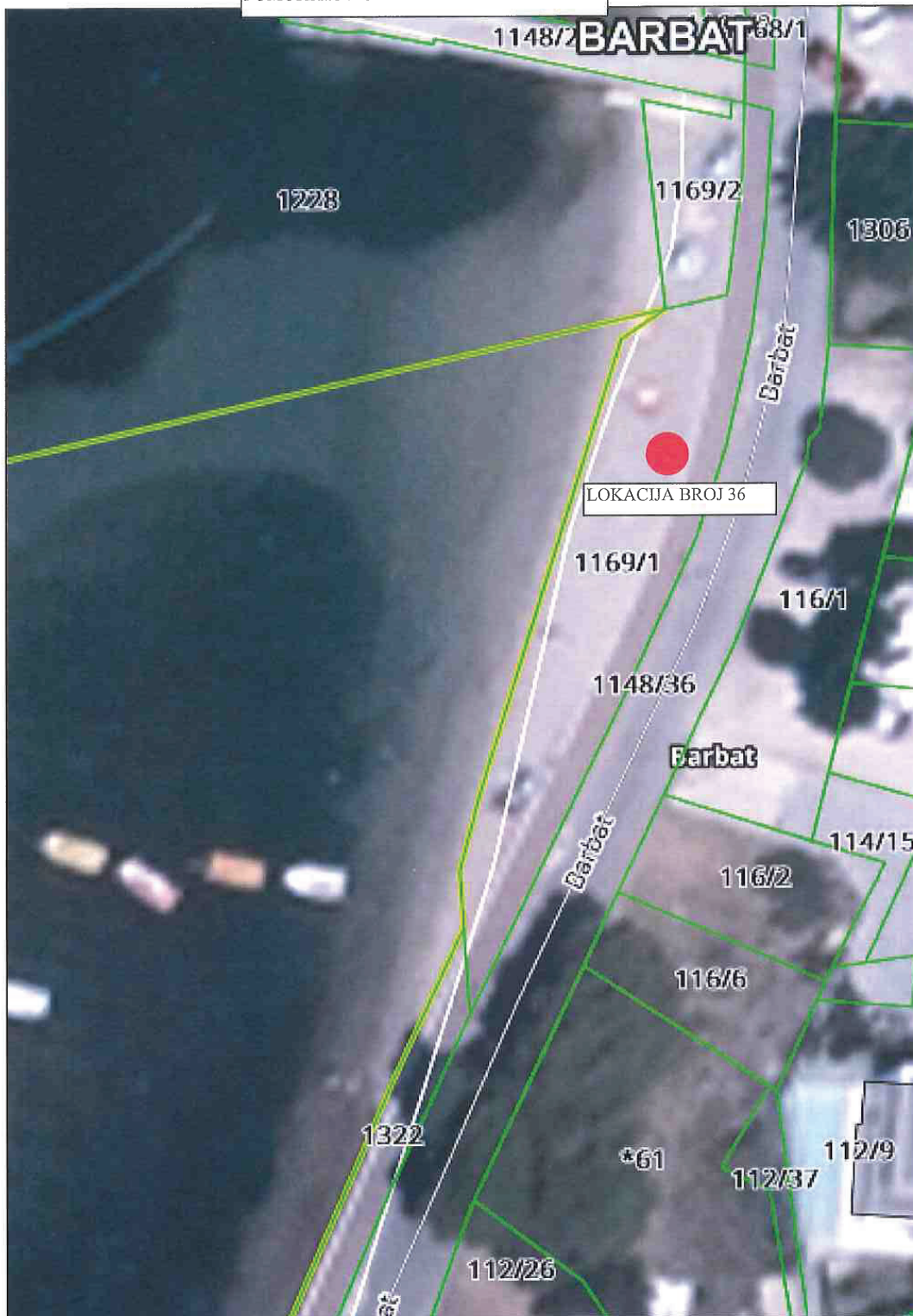




REPUBLIKA HRVATSKA
DRŽAVNA GEODETSKA UPRAVA



POMORSKO DOBRO U NASELJU BARBAT



0 20m

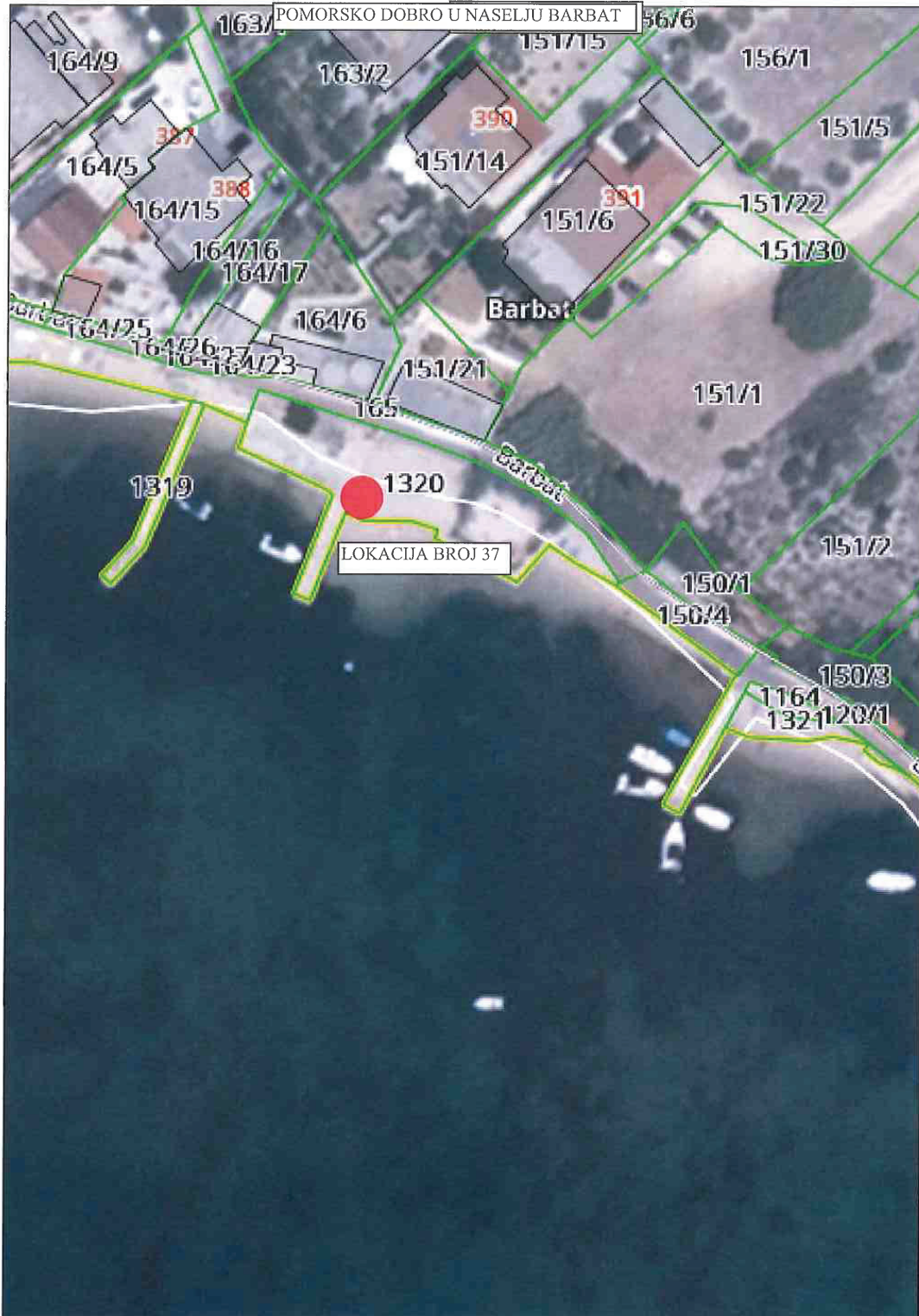
geoportal.dgu.hr

Ispisano 12.03.2024.

NAPOMENA: NIJE JAVNA ISPRAVA



REPUBLIKA HRVATSKA
DRŽAVNA GEODETSKA UPRAVA



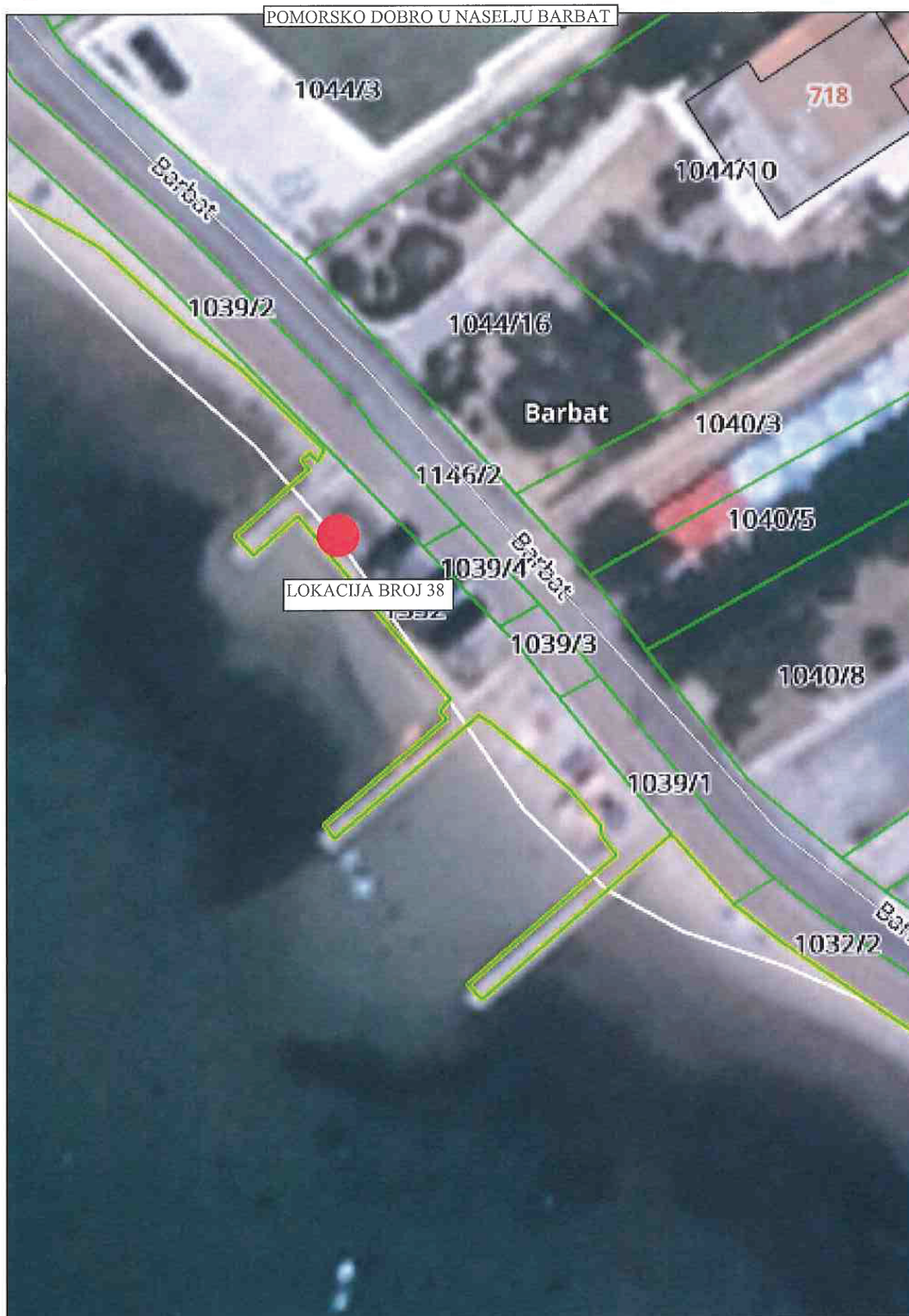
geoportal.dgu.hr

Ispisano 13.03.2024.

NAPOMENA: NIJE JAVNA ISPRAVA



REPUBLIKA HRVATSKA
DRŽAVNA GEODEZSKA UPRAVA



POMORSKO DOBRO U NASELJU BARBAT

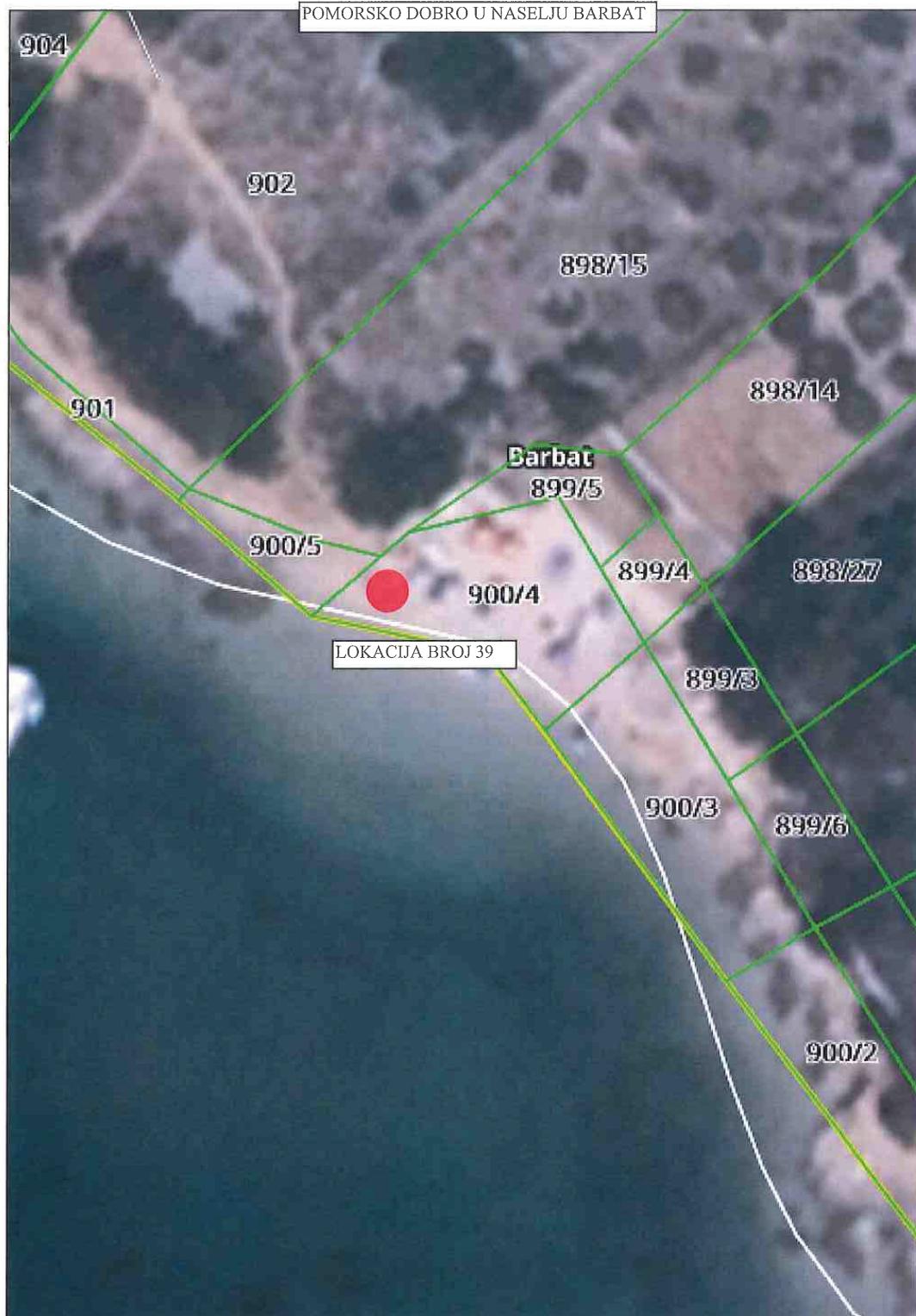
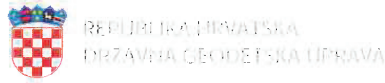
LOKACIJA BROJ 38



geoportal.dgu.hr

Ispisano 13.03.2024.

NAPOMENA: NIJE JAVNA ISPRAVA



geoportal.dgu.hr

Ispisano 13.03.2024.

NAPOMENA: NIJE JAVNA ISPRAVA



REPUBLIKA HRVATSKA
DRŽAVNA GEODETSKA UPRAVA



PLAŽA PUDARICA DIO IZVAN LUČKOG PODRUČJA U NASELJU BARBAT



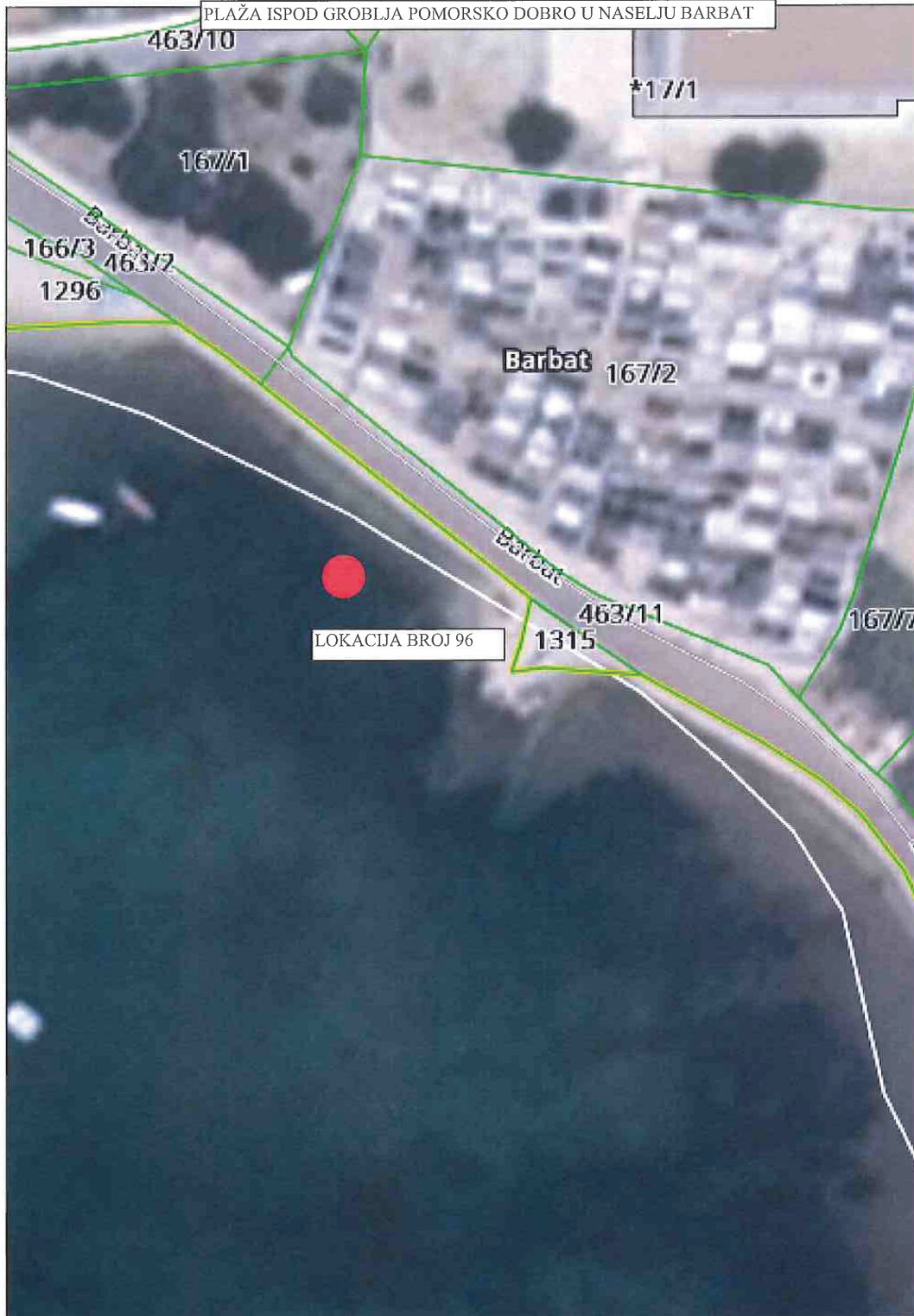
geoportal.dgu.hr

Ispisano 20.03.2024.

NAPOMENA: NIJE JAVNA ISPRAVA



REPUBLIKA HRVATSKA
DRŽAVNA GEODETSKA UPRAVA



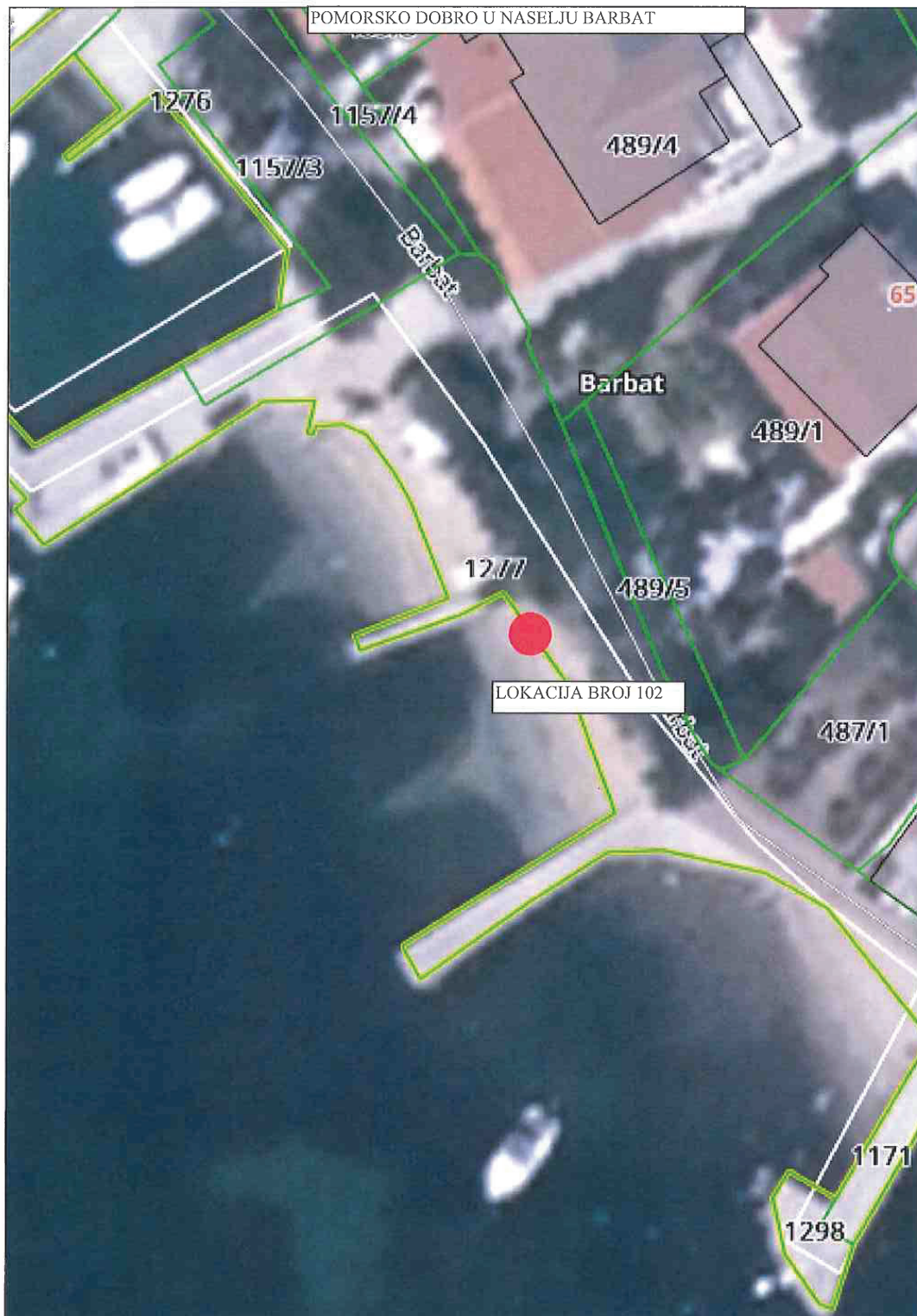
0

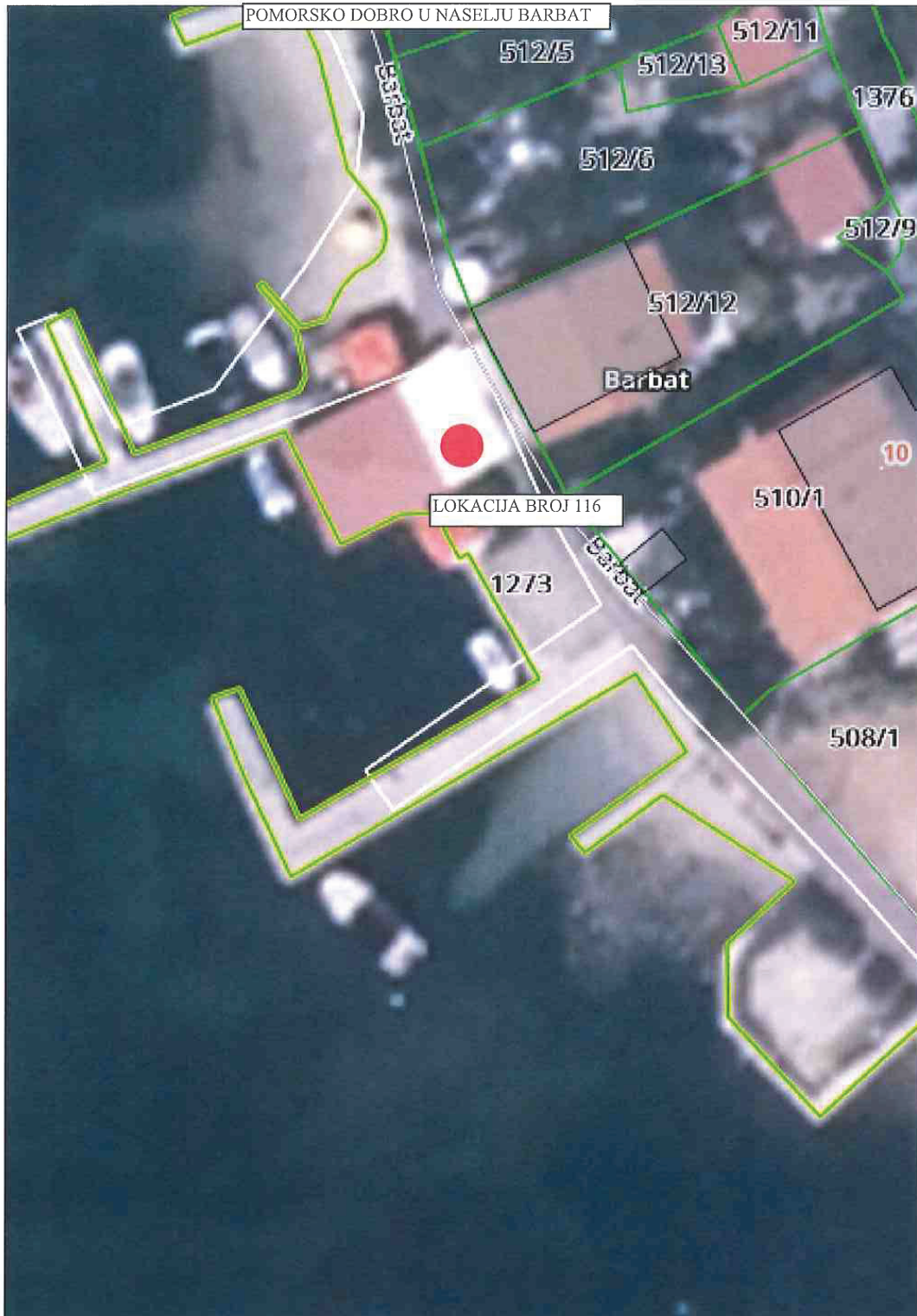
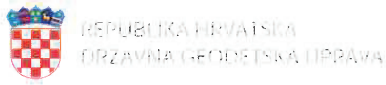
20m

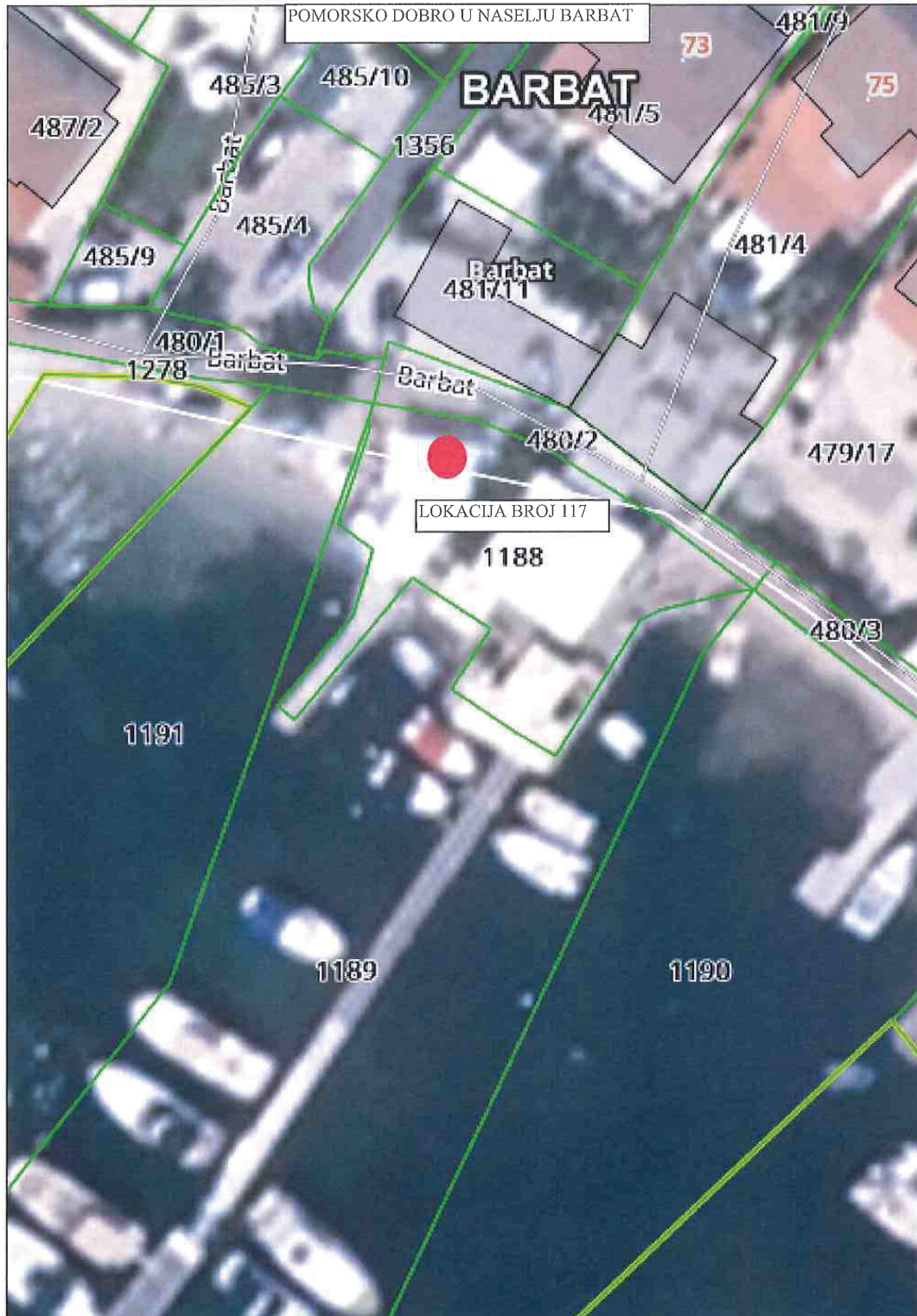
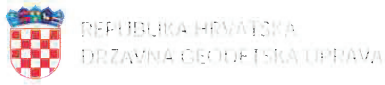
geoportal.dgu.hr

Ispisano 22.03.2024.

NAPOMENA: NIJE JAVNA ISPRAVA



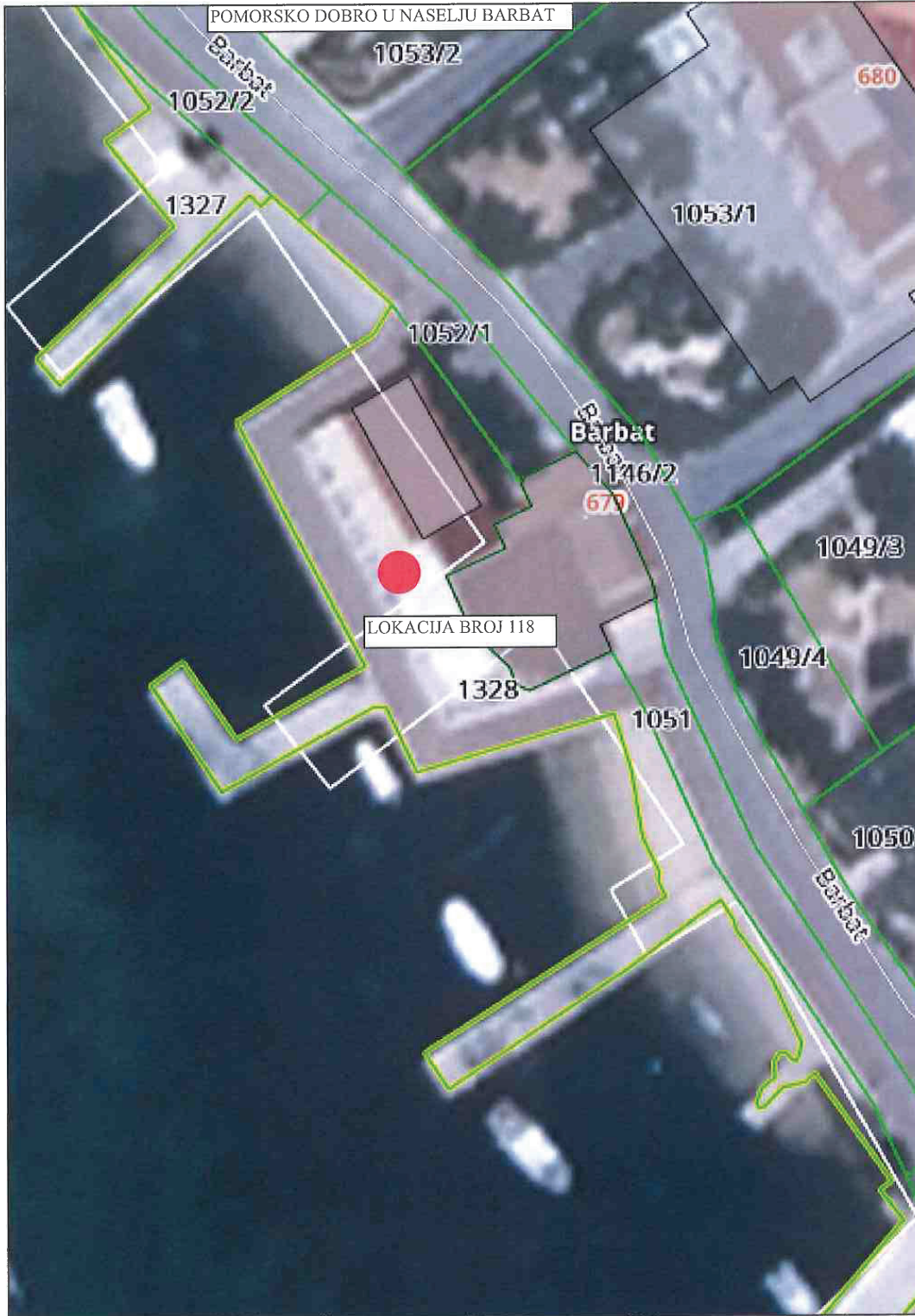


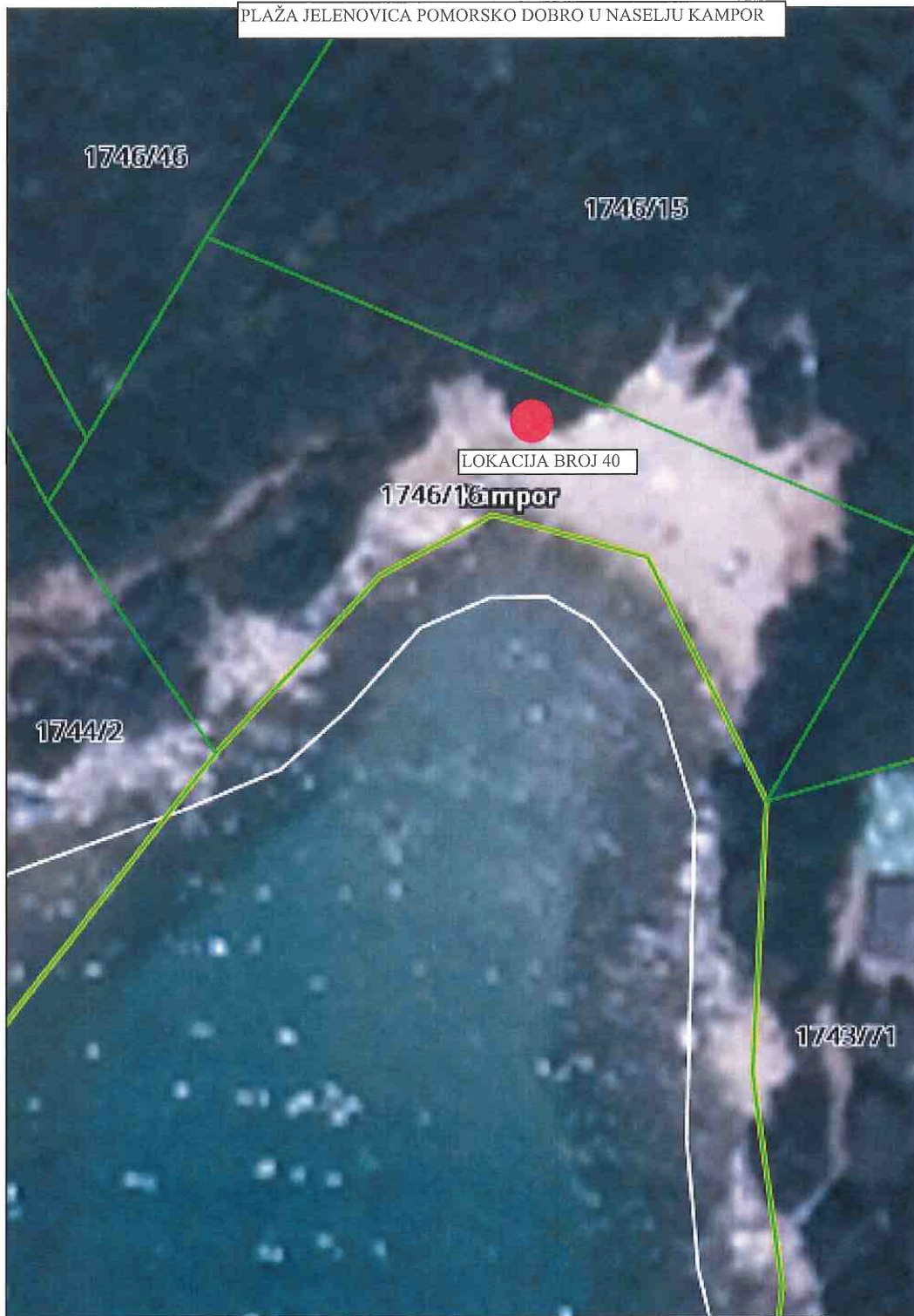


geoportal.dgu.hr

Ispisano 25.03.2024.

NAPOMENA: NIJE JAVNA ISPRAVA

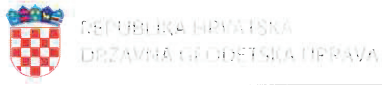





geoportal.dgu.hr

Ispisano 13.03.2024.

NAPOMENA: NIJE JAVNA ISPRAVA



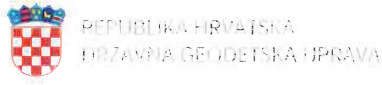
PLAŽA U SUHOJ PUNTI NA POMORSKOM DOBRU U NASELJU KAMPOR



geoportal.dgu.hr

Ispisano 19.03.2024.

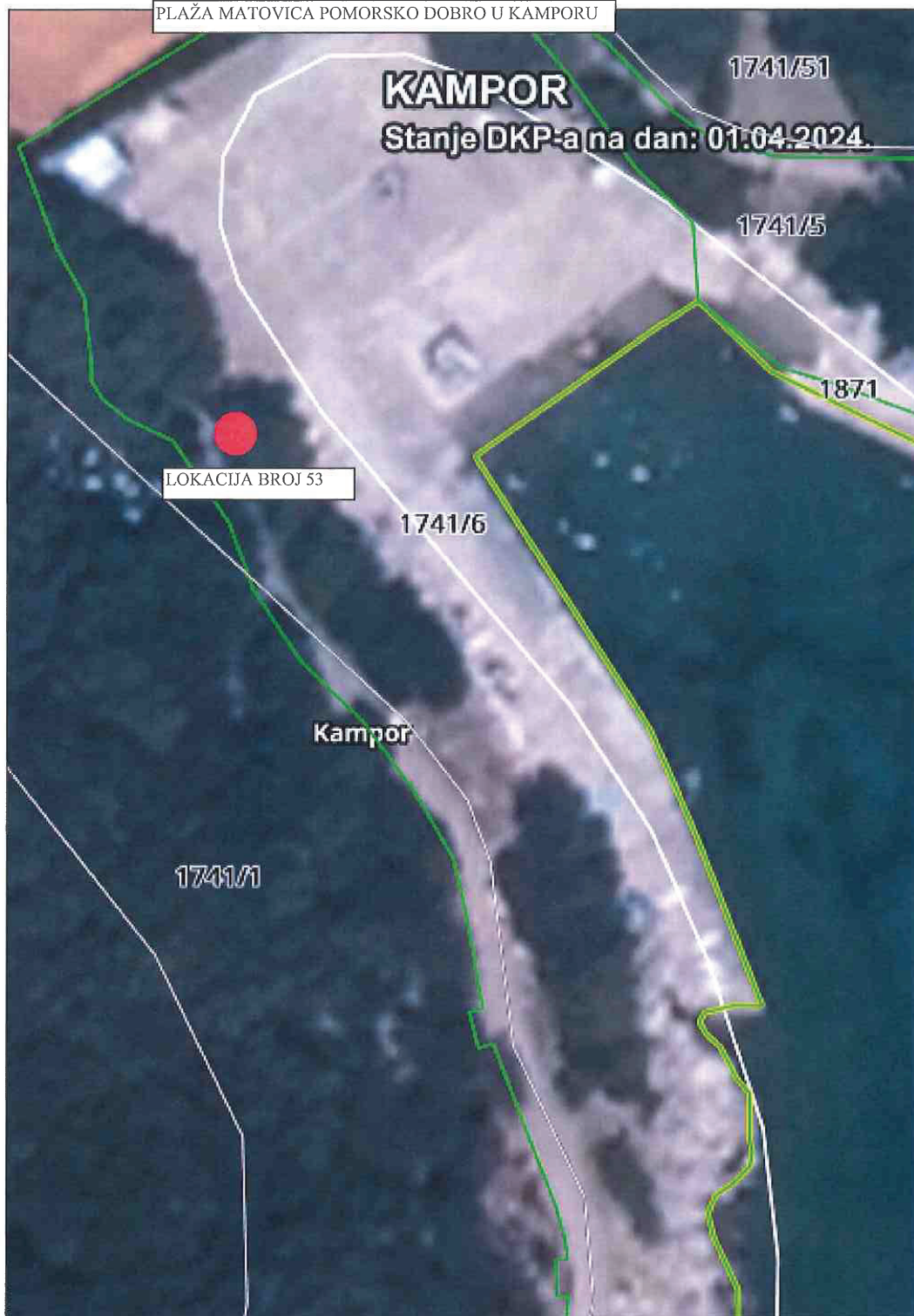
NAPOMENA: NIJE JAVNA ISPRAVA



geoportal.dgu.hr

Ispisano 19.03.2024.

NAPOMENA: NIJE JAVNA ISPRAVA



geoportal.dgu.hr

Ispisano 02.04.2024.

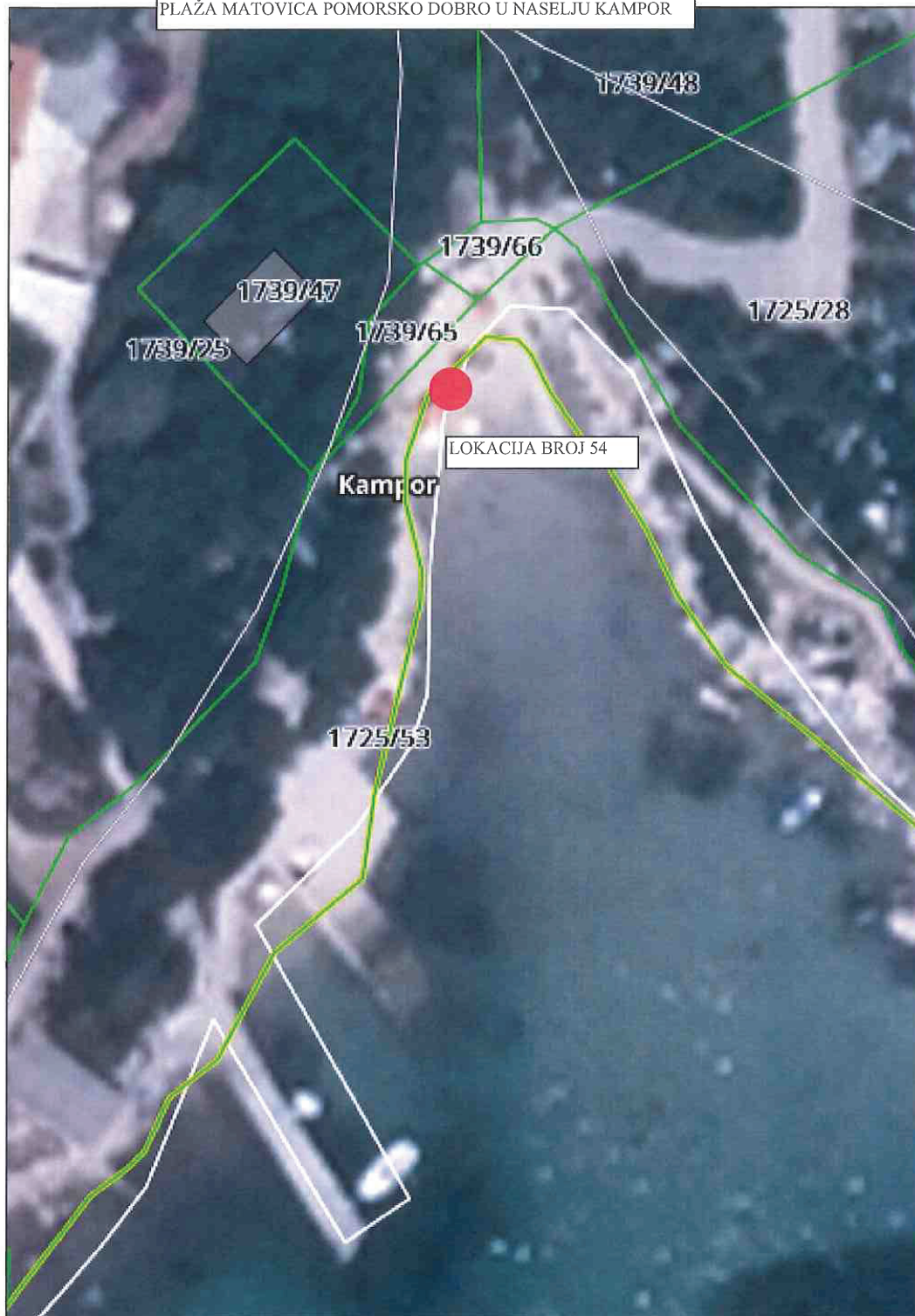
NAPOMENA: NIJE JAVNA ISPRAVA



REPUBLIKA HRVATSKA
DRŽAVNA GEODETSKA UPRAVA



PLAŽA MATOVICA POMORSKO DOBRO U NASELJU KAMPOR



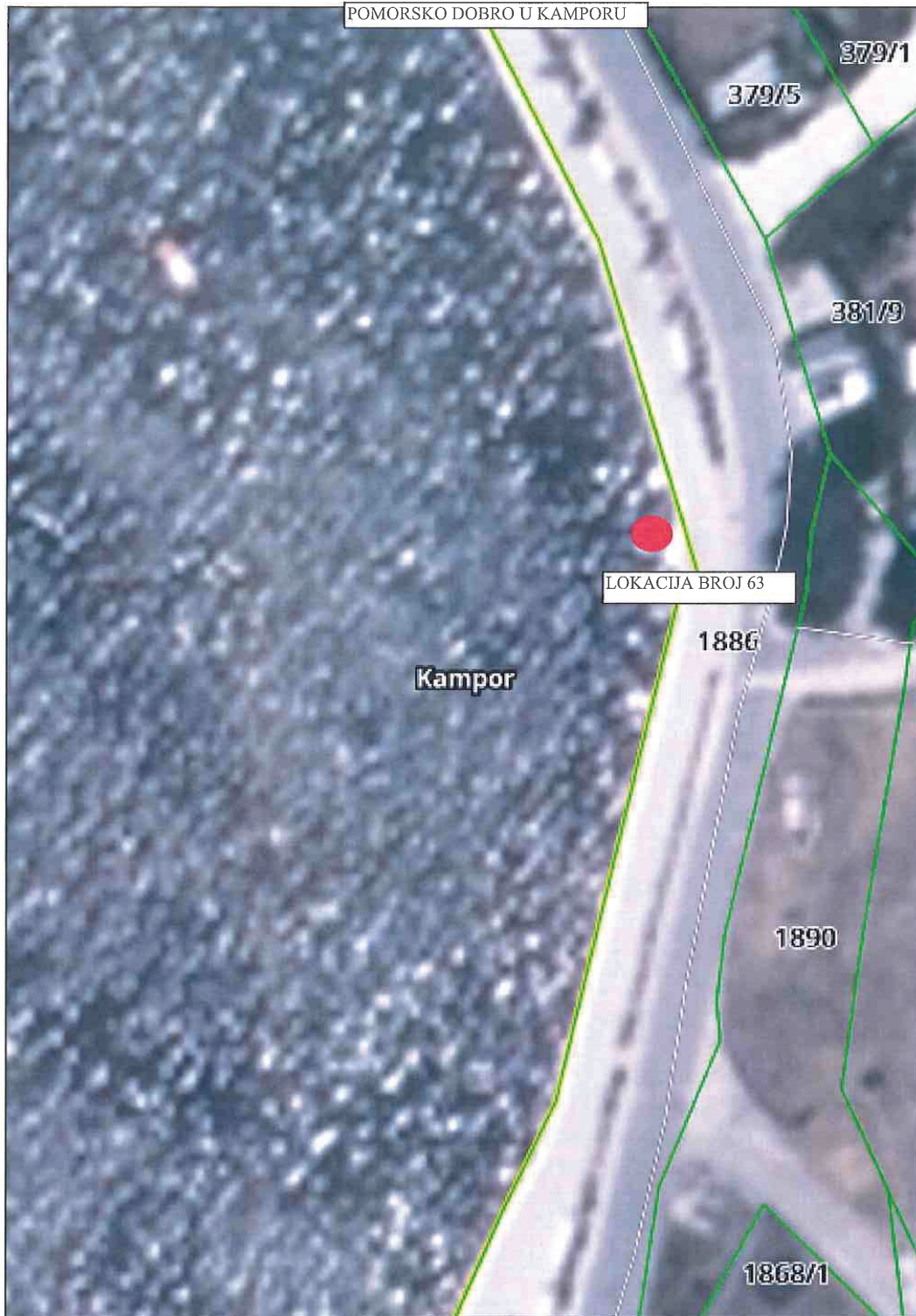
geoportal.dgu.hr

Ispisano 19.03.2024.

NAPOMENA: NIJE JAVNA ISPRAVA



REPUBLIKA HRVATSKA
DRŽAVNA GEODETSKA UPRAVA



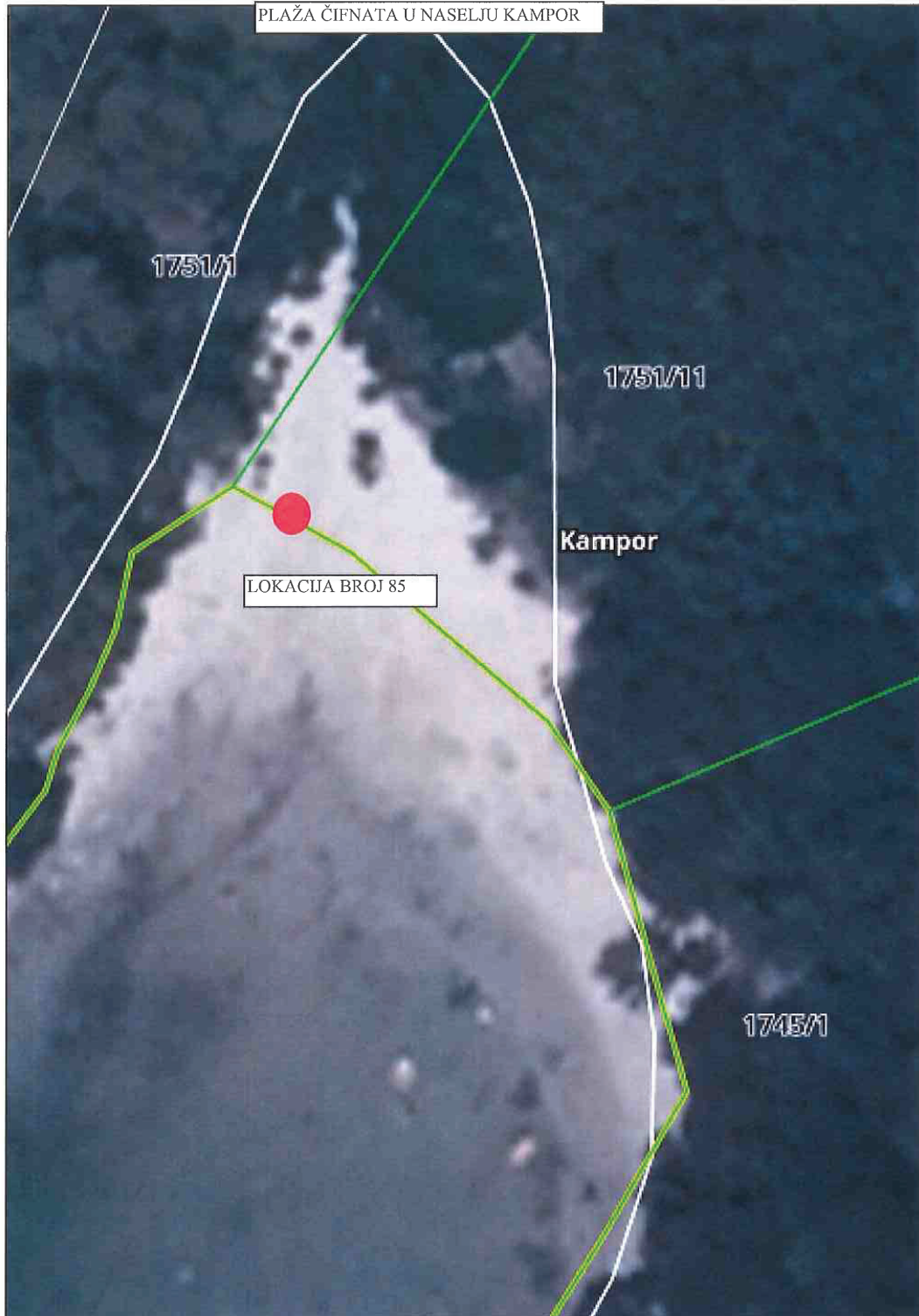
geoportal.dgu.hr

Ispisano 22.04.2024.

NAPOMENA: NIJE JAVNA ISPRAVA



REPUBLIKA HRVATSKA
DRŽAVNA GEODETSKA UPRAVA



0

20m

geoportal.dgu.hr

Ispisano 21.03.2024.

NAPOMENA: NIJE JAVNA ISPRAVA



0 20m

geoportal.dgu.hr

Ispisano 21.03.2024.

NAPOMENA: NIJE JAVNA ISPRAVA



REPUBLIKA HRVATSKA
DRŽAVNA GEODIJSKA UPRAVA



geoportal.dgu.hr

Ispisano 21.03.2024.

NAPOMENA: NIJE JAVNA ISPRAVA



REPUBLIKA HRVATSKA
DRŽAVNA GEODETSKA UPRAVA



0 20m

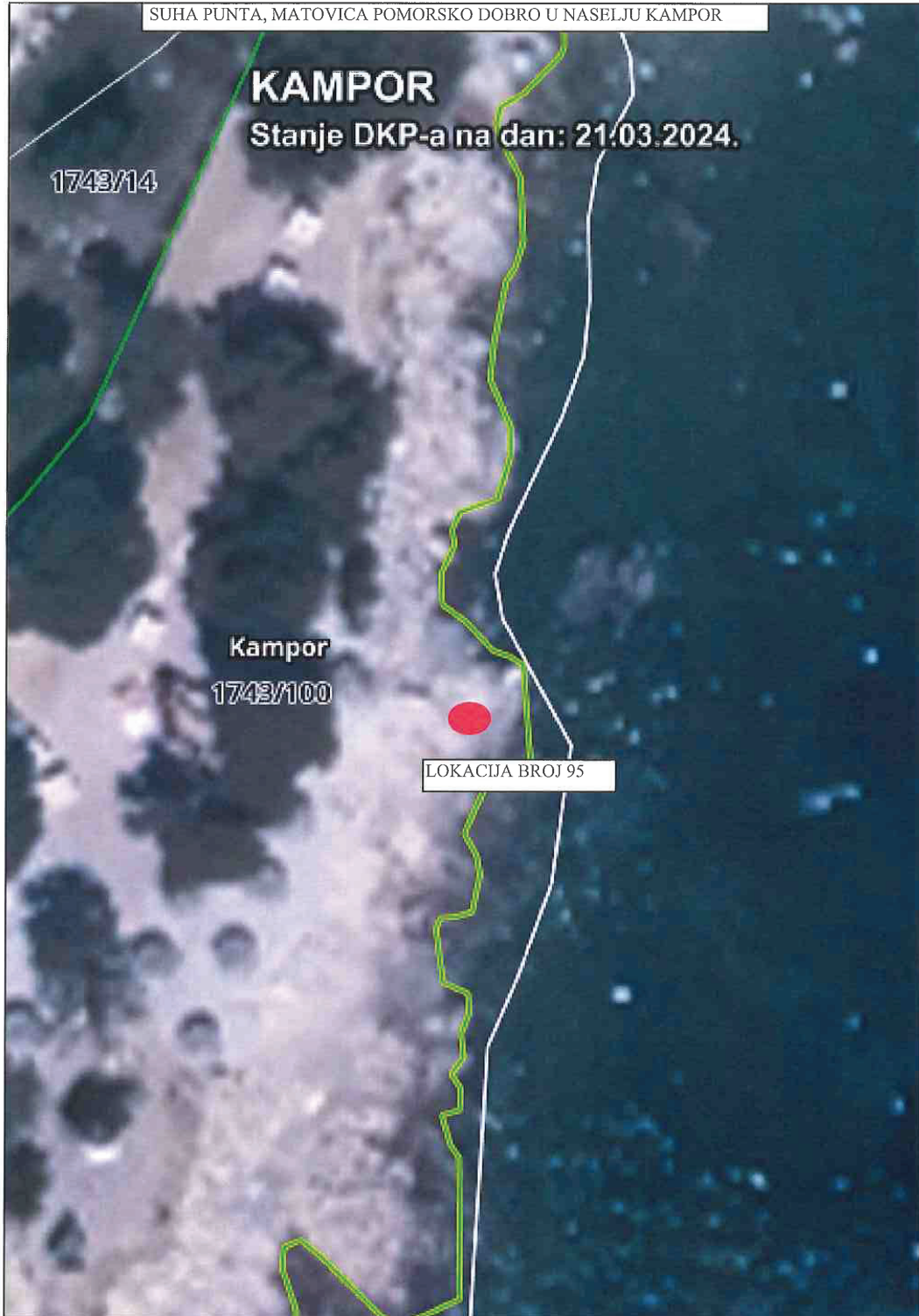
geoportal.dgu.hr

Ispisano 21.03.2024.

NAPOMENA: NIJE JAVNA ISPRAVA



REPUBLIKA HRVATSKA
DRŽAVNA GEODETSKA UPRAVA



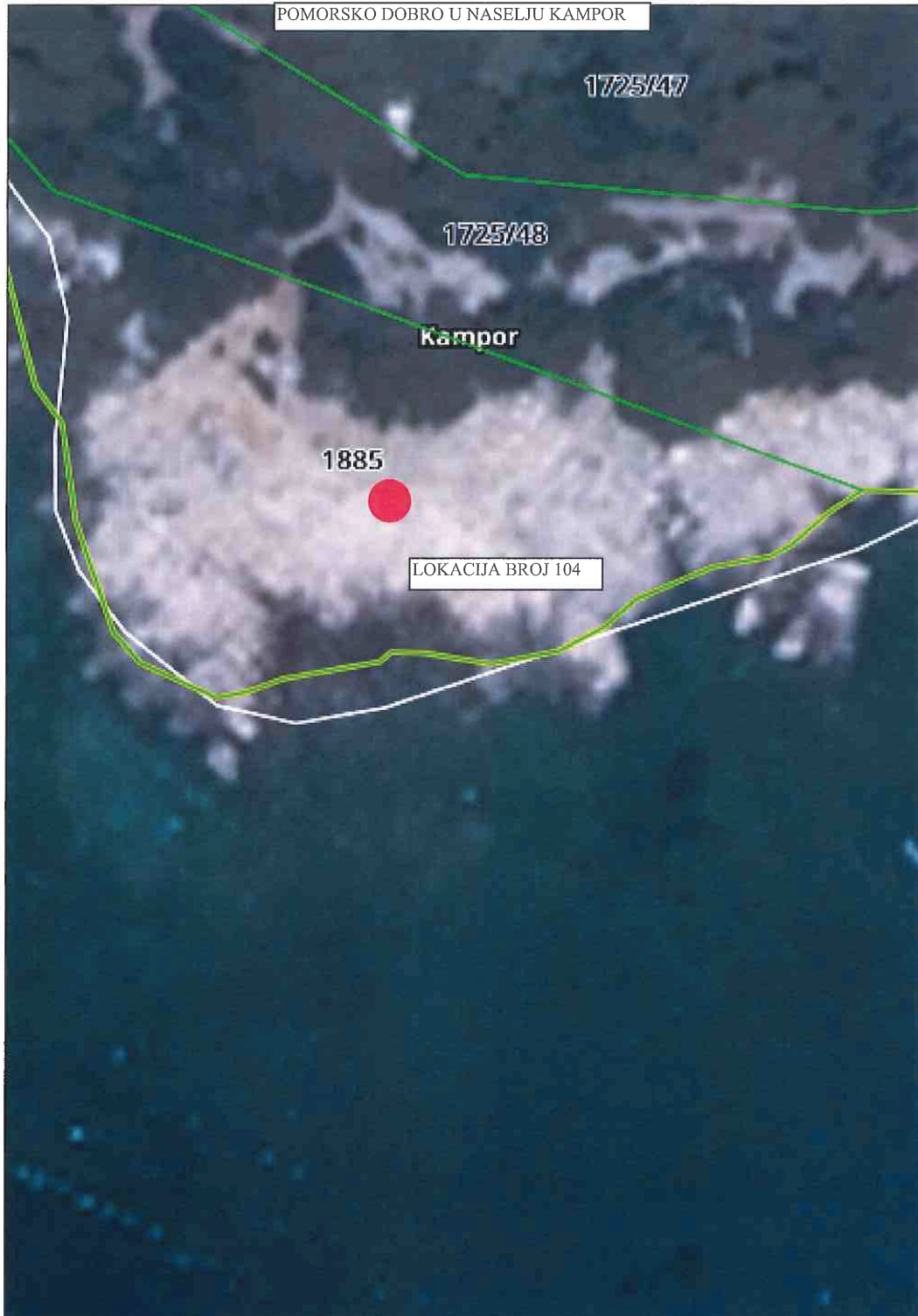
geoportal.dgu.hr

Ispisano 22.03.2024.

NAPOMENA: NIJE JAVNA ISPRAVA



REPUBLIKA HRVATSKA
DRŽAVNA GEODETSKA UPRAVA



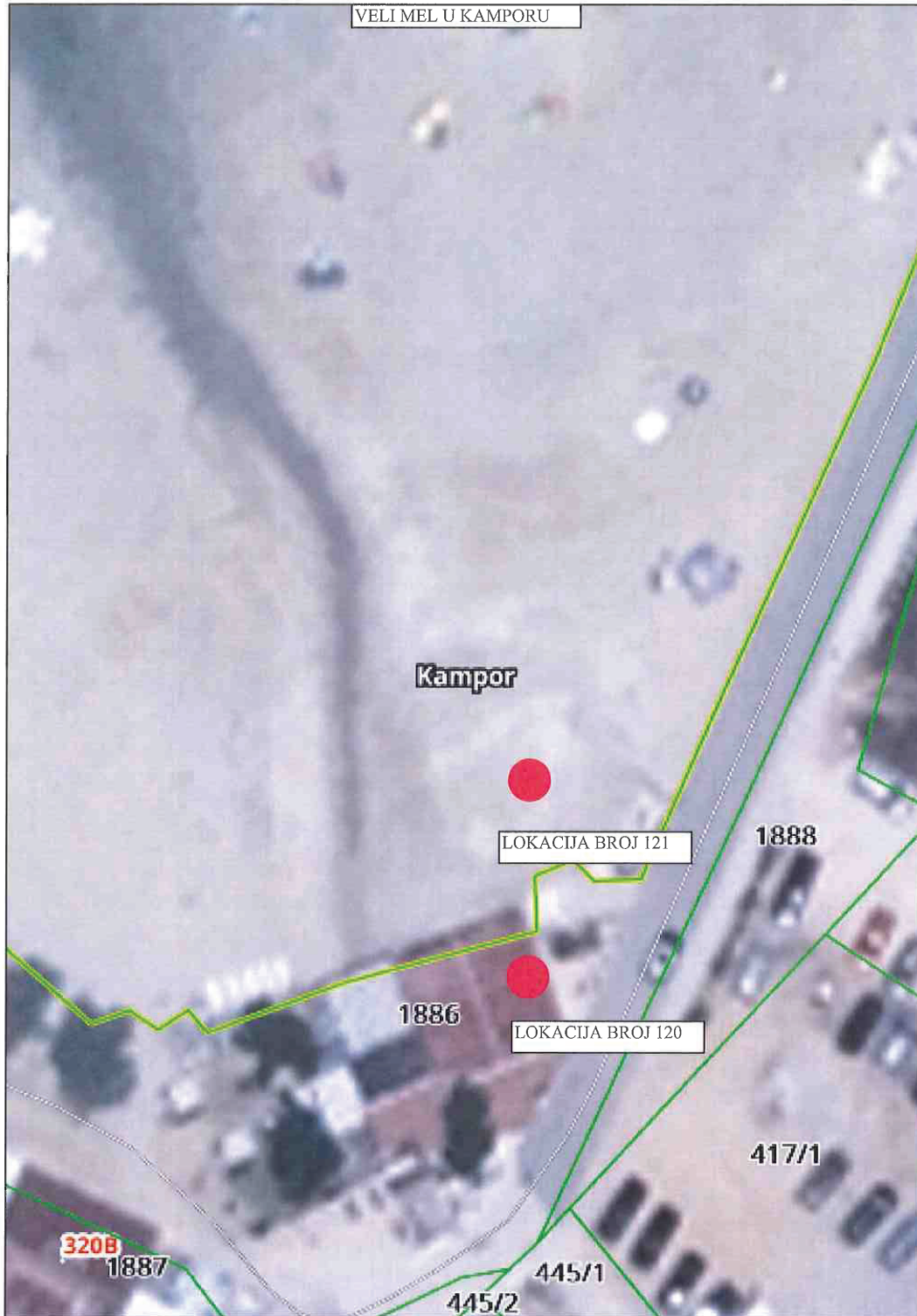
geoportal.dgu.hr

Ispisano 22.03.2024.

NAPOMENA: NIJE JAVNA ISPRAVA



REPUBLIKA HRVATSKA
DRŽAVNA GEODETSKA UPRAVA



0

20m

geoportal.dgu.hr

Ispisano 15.04.2024.

NAPOMENA: NIJE JAVNA ISPRAVA



REPUBLIKA HRVATSKA
DRŽAVNA GEODEZIJSKA UPRAVA



0 20m

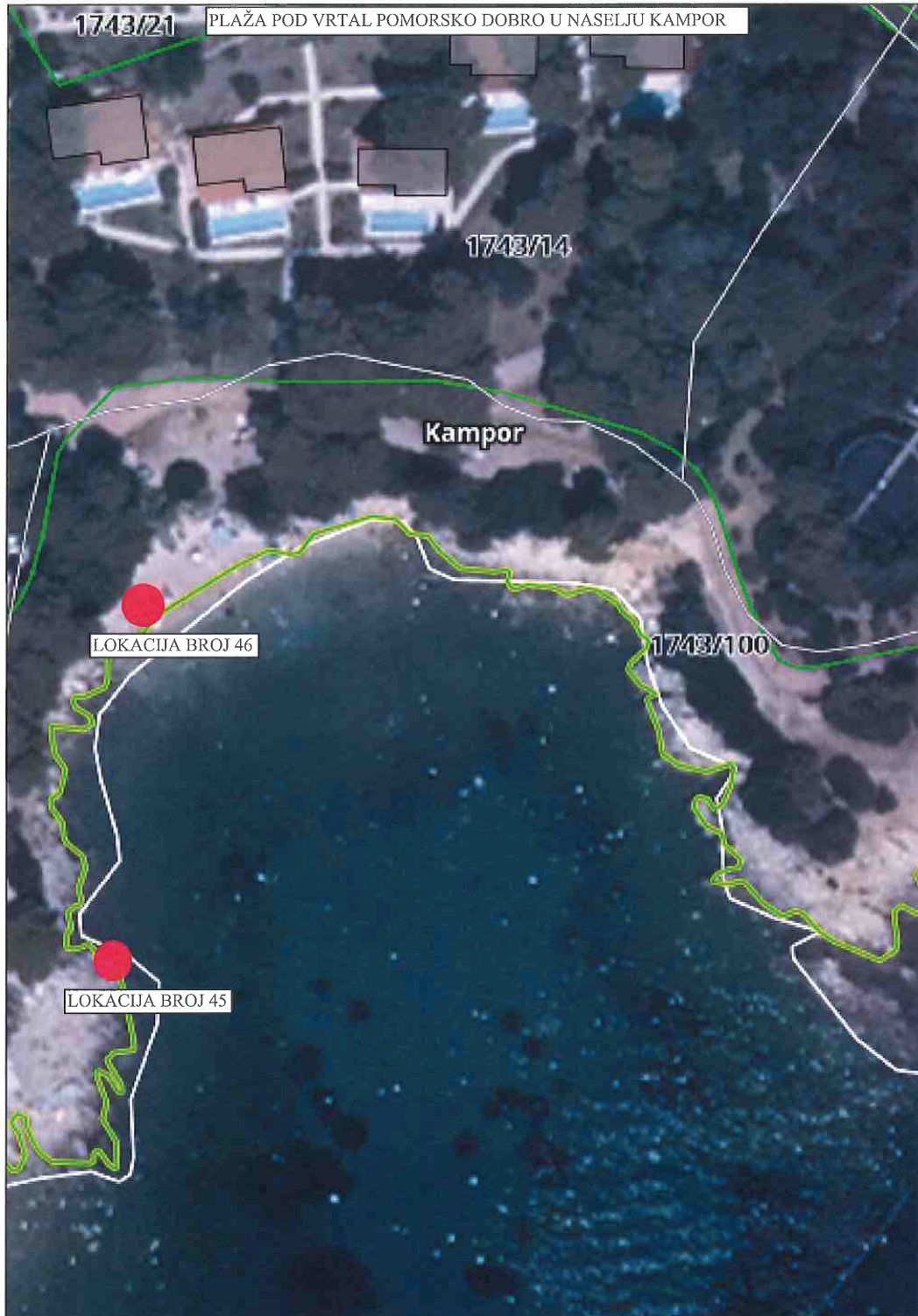
geoportal.dgu.hr

Ispisano 19.03.2024.

NAPOMENA: NIJE JAVNA ISPRAVA



REPUBLIKA HRVATSKA
DRŽAVNA GEODETSKA UPRAVA



0 20m

geoportal.dgu.hr

Ispisano 19.03.2024.

NAPOMENA: NIJE JAVNA ISPRAVA



REPUBLIKA HRVATSKA
DRŽAVNA GEODETSKA UPRAVA



PLAŽA POD VRTAL I PLAŽA MATOVICA NA POMORSKOM DOBRU U NASELJU KAMPOR



geoportal.dgu.hr

Ispisano 19.03.2024.

NAPOMENA: NIJE JAVNA ISPRAVA



REPUBLIKA HRVATSKA
DRŽAVNA GEODETSKA UPRAVA



PLAŽA MATOVICA POMORSKO DOBRO U NASELJU KAMPOR



KAMPOR
Stanje DKP-a na dan: 18.03.2024.

LOKACIJA BROJ 52

1741/6

LOKACIJA BROJ 51

Kampor

1741/1

1741/51

1741/5

1871

geoportal.dgu.hr

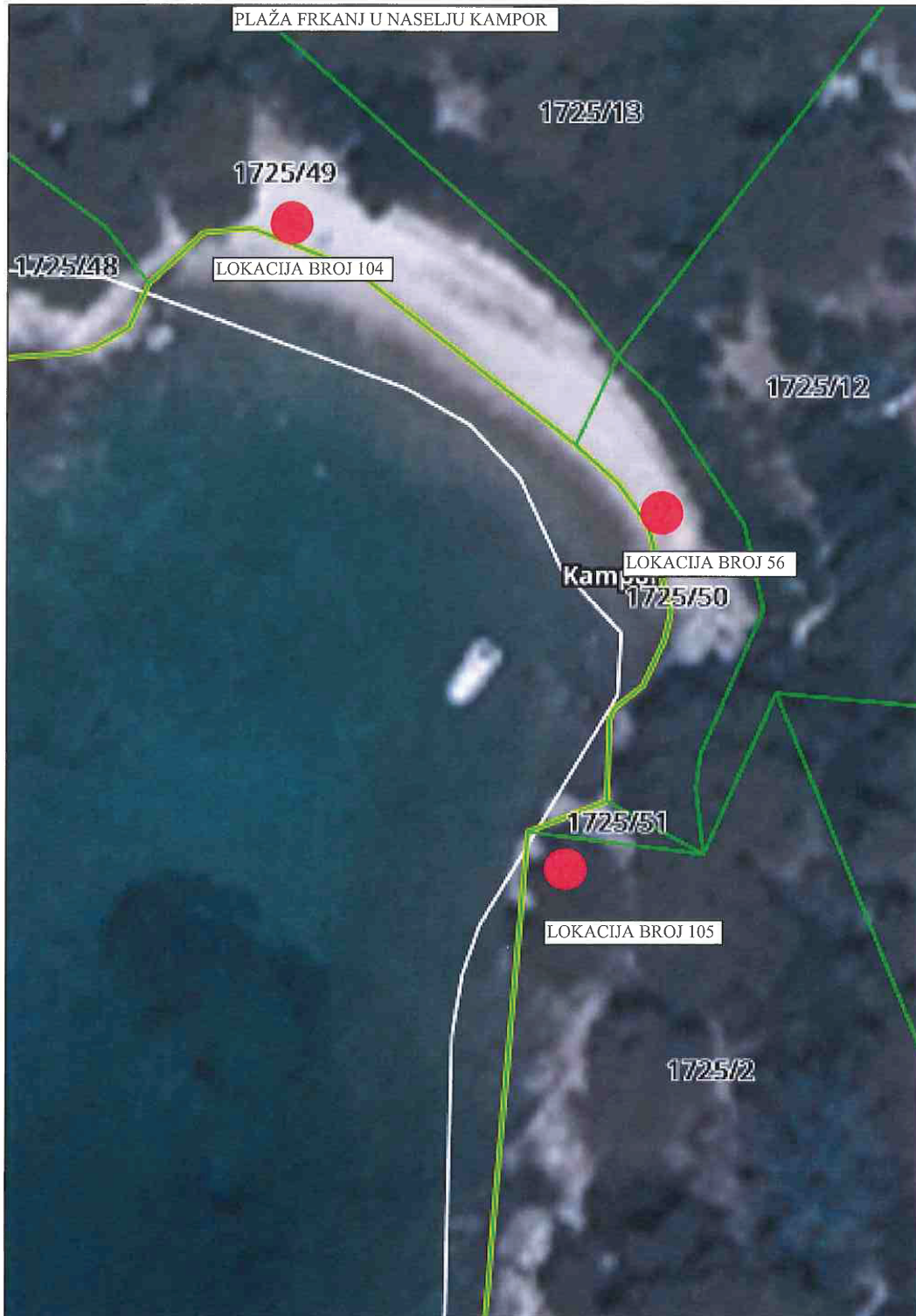
Ispisano 19.03.2024.

0 20m

NAPOMENA: NIJE JAVNA ISPRAVA



REPUBLIKA HRVATSKA
DRŽAVNA GEODETSKA UPRAVA



0

20m

geoportal.dgu.hr

Ispisano 20.03.2024.

NAPOMENA: NIJE JAVNA ISPRAVA



0 20m

geoportal.dgu.hr

Ispisano 20.03.2024.

NAPOMENA: NIJE JAVNA ISPRAVA



0 50m

geoportal.dgu.hr

Ispisano 20.03.2024.

NAPOMENA: NIJE JAVNA ISPRAVA



geoportal.dgu.hr

Ispisano 14.02.2024.

NAPOMENA: NIJE JAVNA ISPRAVA

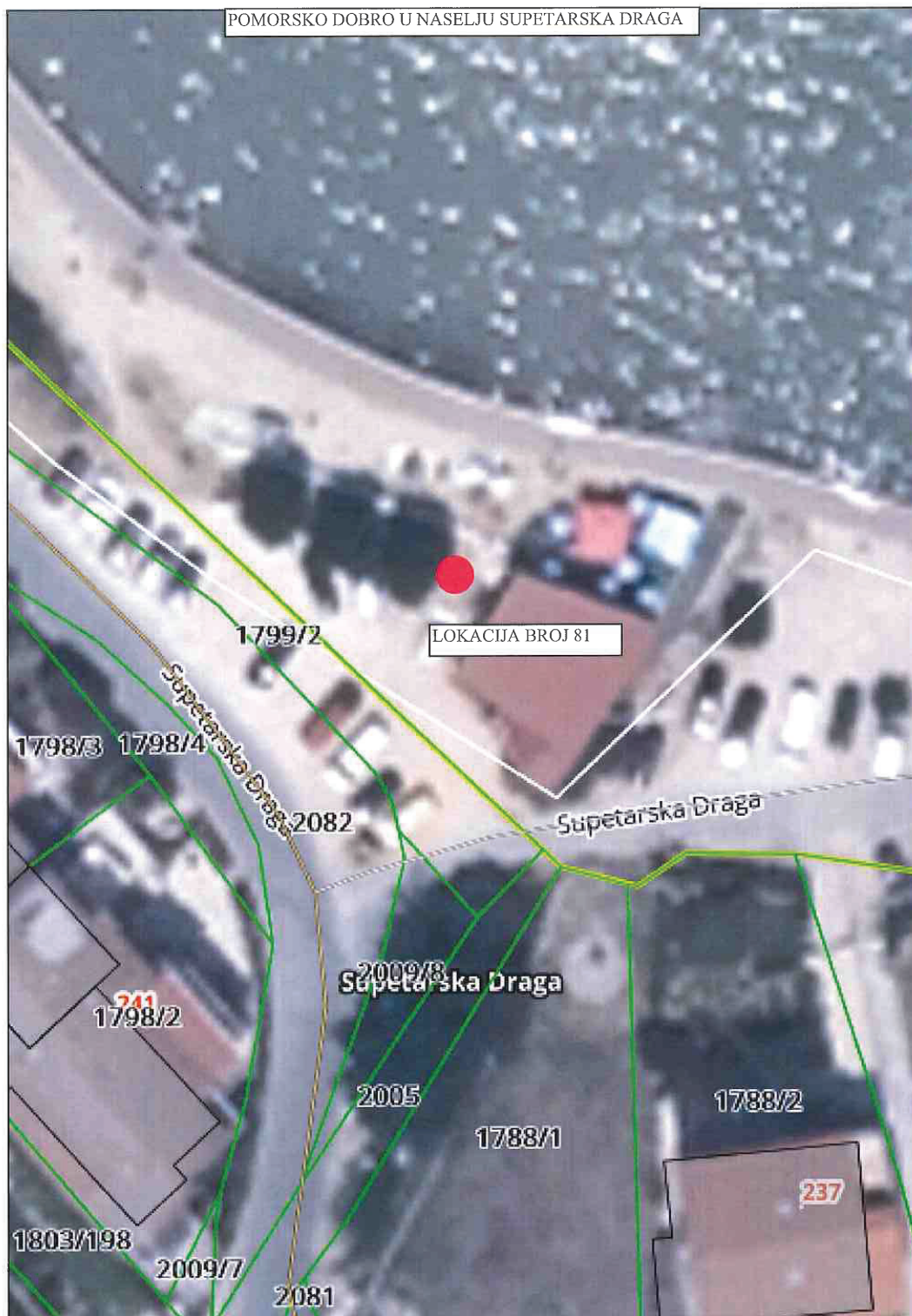



0 20m

geoportal.dgu.hr

Ispisano 22.03.2024.

NAPOMENA: NIJE JAVNA ISPRAVA



geoportal.dgu.hr

Ispisano 21.03.2024.

NAPOMENA: NIJE JAVNA ISPRAVA



REPUBLIKA HRVATSKA
DRŽAVNA GEODETSKA UPRAVA



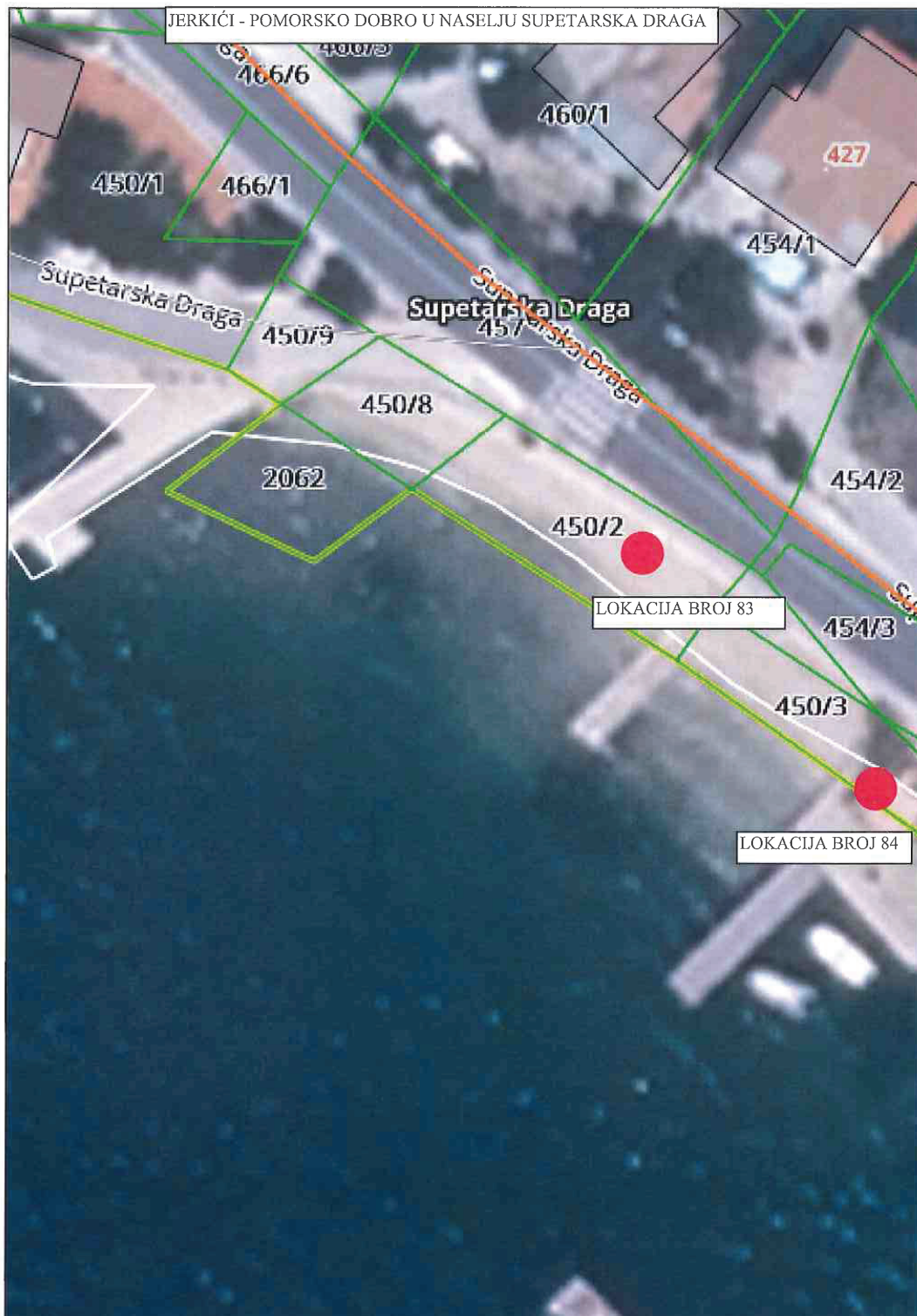
geoportal.dgu.hr

Ispisano 21.03.2024.

NAPOMENA: NIJE JAVNA ISPRAVA



REPUBLIKA HRVATSKA
DRŽAVNA GEODETSKA UPRAVA



geoportal.dgu.hr

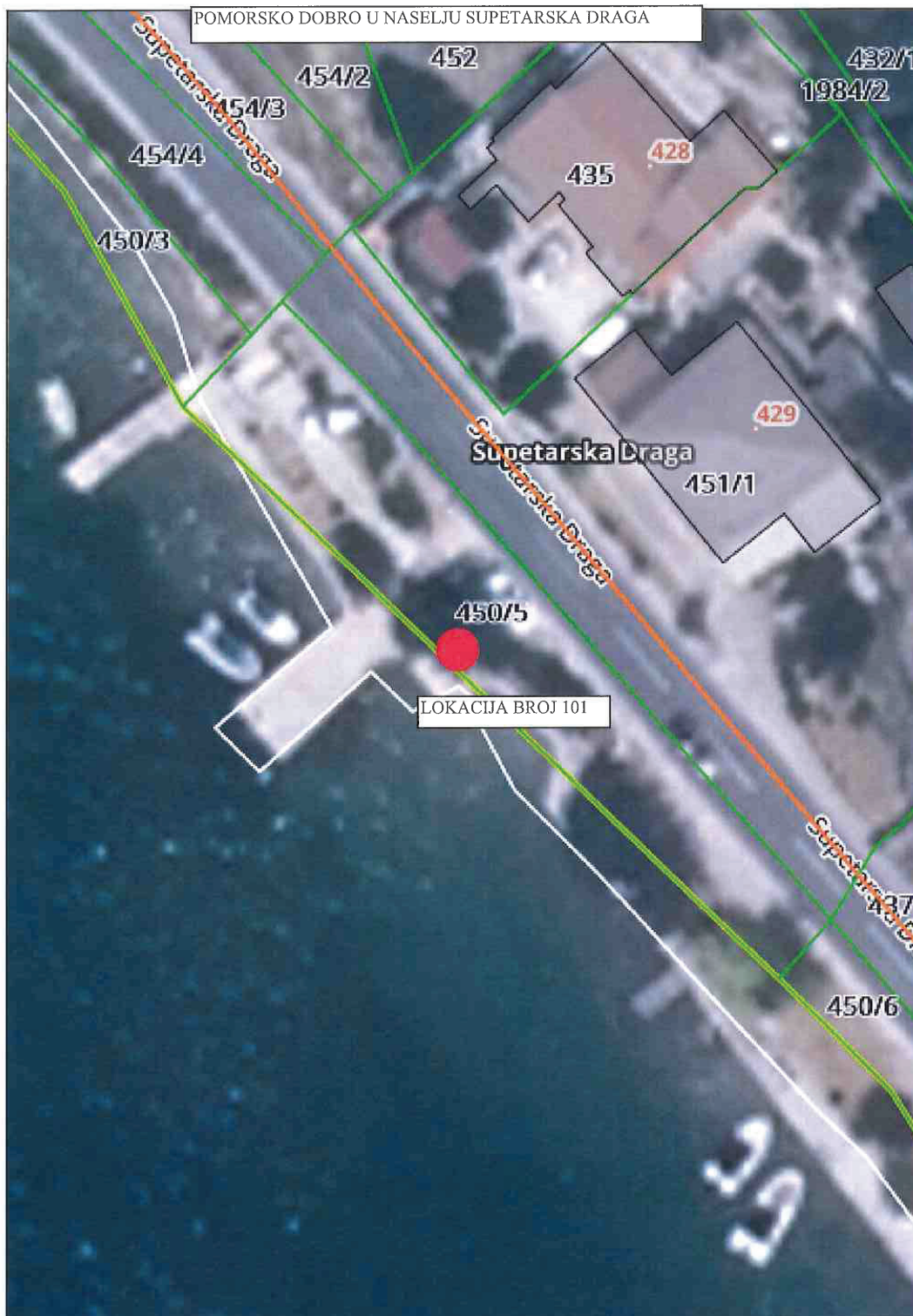
Ispisano 21.03.2024.

NAPOMENA: NIJE JAVNA ISPRAVA





REPUBLIKA HRVATSKA
DRŽAVNA GEODETSKA UPRAVA



geoportal.dgu.hr

Ispisano 22.03.2024.

NAPOMENA: NIJE JAVNA ISPRAVA



REPUBLIKA HRVATSKA
DRŽAVNA GEODETSKA UPRAVA



POMORSKO DOBRO U NASELJU SUPETARSKA DRAGA



LOKACIJA BROJ 111

2092/0 Supetarska Draga

0 20m

geoportal.dgu.hr

Ispisano 25.03.2024.

NAPOMENA: NIJE JAVNA ISPRAVA



REPUBLIKA HRVATSKA
DRŽAVNA GEODEZSKA UPRAVA



POMORSKO DOBRO U NASELJU SUPETARSKA DRAGA



LOKACIJA BROJ 112

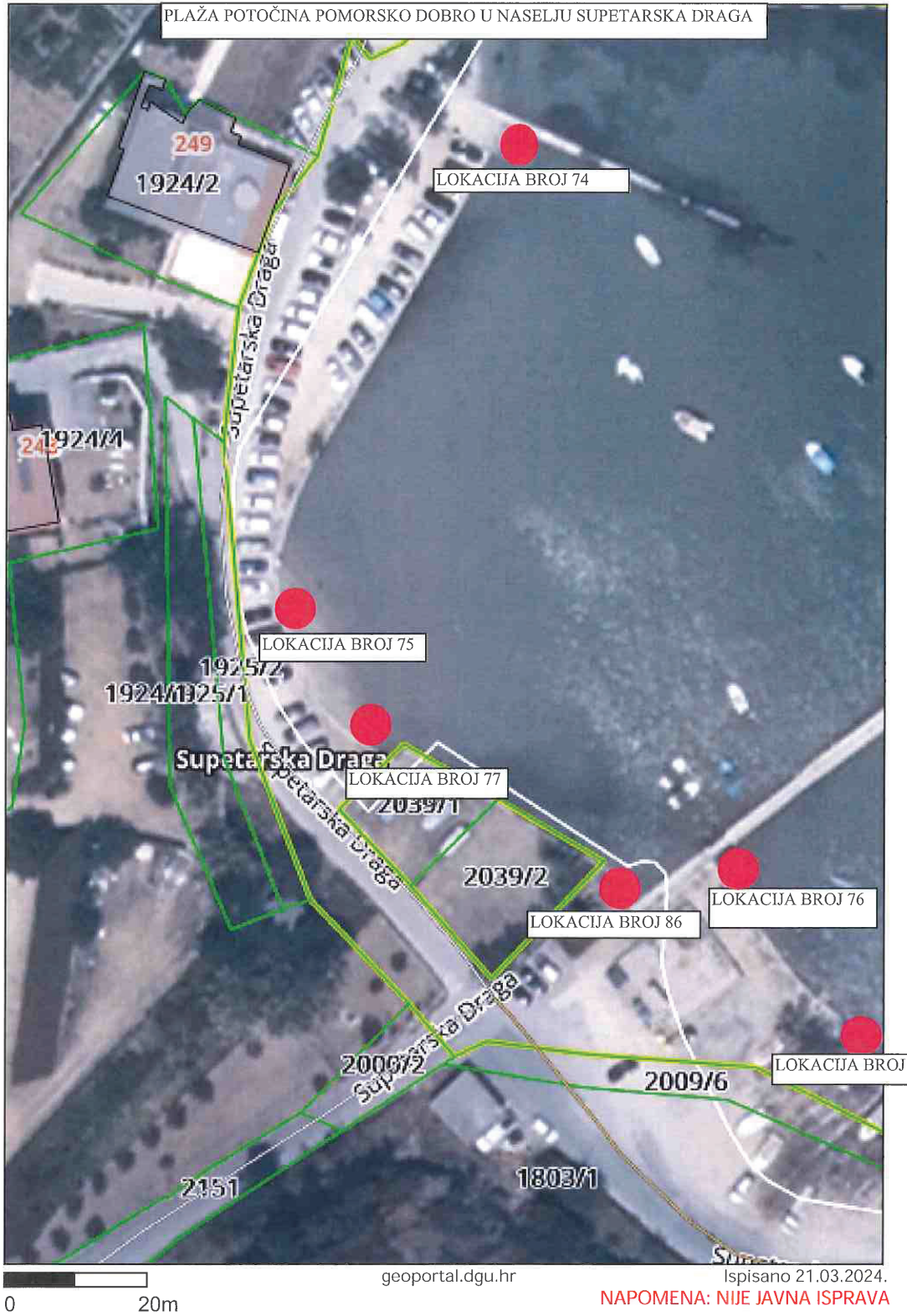
Supetarska Draga

geoportal.dgu.hr

Ispisano 20.03.2024.

0 20m

NAPOMENA: NIJE JAVNA ISPRAVA





REPUBLIKA HRVATSKA
DRŽAVNA GEODETSKA UPRAVA




geoportal.dgu.hr

Ispisano 20.03.2024.

NAPOMENA: NIJE JAVNA ISPRAVA



REPUBLIKA HRVATSKA
DRŽAVNA GEODETSKA UPRAVA



geoportal.dgu.hr

Ispisano 20.03.2024.

NAPOMENA: NIJE JAVNA ISPRAVA

