

Temeljem članka 89. Zakona o proračunu ("Narodne novine RH" br. 144/21), Pravilnika o polugodišnjem i godišnjem izvještaju o izvršenju proračuna ("Narodne novine RH" br. 24/13, 102/17 i 01/20) i članka 32. Statuta Grada Malog Lošinja ("Službene novine Primorsko-goranske županije", br. 26/09, 32/09, 10/13, 24/17- pročišćeni tekst, 9/18 i 9/21), Gradsko vijeće Grada Malog Lošinja, na sjednici održanoj 25. srpnja 2023. godine, donijelo je

GODIŠNJI IZVJEŠTAJ O IZVRŠENJU PRORAČUNA GRADA MALOG LOŠINJA ZA 2022. GODINU

Članak 1.

Godišnji izvještaj o izvršenju Proračuna Grada Malog Lošinja za 2021. godinu sadrži:
SAŽETAK-A. Račun prihoda i rashoda; B. Račun financiranja; C. Raspoloživa sredstva iz prethodnih godina;

Račun / opis	Izvršenje 2021.		Izvorni plan 2022.		Izvršenje 2022.		Indeks	
	1	2	3	4	3/1	3/2	3/1	3/2
A. RAČUN PRIHODA I RASHODA								
6 Prihodi poslovanja	64.790.939,81	98.183.845,31	86.479.020,60	133,47%	88,08%			
7 Prihodi od prodaje nefinancijske imovine	6.389.748,49	7.768.000,00	3.534.269,76	55,31%	45,50%			
UKUPNI PRIHODI	71.180.688,30	105.951.845,31	90.013.290,36	126,46%	84,96%			
3 Rashodi poslovanja	57.916.955,49	69.435.329,60	64.574.213,28	111,49%	93,00%			
4 Rashodi za nabavu nefinancijske imovine	13.295.218,95	39.482.750,00	33.013.676,51	248,31%	83,62%			
UKUPNI RASHODI	71.212.174,44	108.918.079,60	97.587.889,79	137,04%	89,60%			
VIŠAK / MANJAK	-31.486,14	-2.966.234,29	-7.574.599,43	24056,93%	255,36%			
B. RAČUN ZADUŽIVANJA / FINANCIRANJA								
8 Primici od financijske imovine i zaduživanja	0,00	12.423.831,94	12.168.298,96	0,00%	97,94%			
5 Izdaci za financijsku imovinu i otplate zajmova	1.283.411,20	11.008.831,94	6.854.028,99	534,05%	62,26%			
NETO ZADUŽIVANJE	-1.283.411,20	1.415.000,00	5.314.269,97	-414,07%	375,57%			
UKUPNI DONOS VIŠKA / MANJKA IZ PRETHODNE(IH) GODINA	0,00	0,00	0,00					
VIŠAK / MANJAK IZ PRETHODNE(IH) GODINE KOJI ĆE SE POKRITI / RASPOREDITI	2.078.428,57	1.551.234,29	1.213.056,38	58,36%	78,20%			
VIŠAK / MANJAK + NETO ZADUŽIVANJE / FINANCIRANJE + KORIŠTENOST U PRETHODNIM GODINAMA								
REZULTAT GODINE	763.531,23	0,00	-1.047.273,08	-137,16%	0,00%			



GRADOVI

Grad Mali Lošinj

Godišnji izvještaj o izvršenju Proračuna GML za 2022.g.

OPĆI DIO

I. OPĆI DIO

A. RAČUN PRIHODA I RASHODA

Članak 2.

Račun prihoda i rashoda u Općem dijelu proračuna prema ekonomskoj klasifikaciji i izvorima financiranja, te rashodi prema funkcijskoj klasifikaciji, sadrži:

1. PRIHODI I RASHODI PREMA EKONOMSKOJ KLASIFIKACIJI

Račun / opis	Izvorni plan					Indeks 3/1	Indeks 3/2
	Izvršenje 2021. 1	2022. 2	Izvršenje 2022. 3	4	5		
A. RAČUN PRIHODA I RASHODA							
6 Prihodi poslovanja	64.790.939,81	98.183.845,31	86.479.020,60	133,47%	88,08%		
61 Prihodi od poreza	31.206.005,28	38.477.500,00	36.159.553,79	115,87%	93,98%		
611 Porez i prirez na dohodak	17.052.501,58	21.688.750,00	22.815.621,19	133,80%	105,20%		
6111 Porez i prirez na dohodak od nesamostalnog rada	13.597.977,53		17.617.632,28	129,56%	0,00%		
6112 Porez i prirez na dohodak od samostalnih djelatnosti	1.118.426,13		1.635.987,42	146,28%	0,00%		
6113 Porez i prirez na dohodak od imovine i imovinskih prava	4.185.484,54		4.566.804,67	109,59%	0,00%		
6117 Povrat poreza i prireza na dohodak po godišnjoj prijavi	-1.849.386,62		-1.024.803,18	55,41%	0,00%		
613 Porezi na imovinu	12.590.196,40	14.833.750,00	11.400.358,67	90,55%	76,85%		
6131 Stalni porezi na nepokretnu imovinu (zemlju, zgrade, kuće i ostalo)	5.131.579,94		6.001.274,22	116,95%	0,00%		
6134 Povremeni porezi na imovinu	7.458.616,46		5.399.084,45	72,39%	0,00%		
614 Porezi na robu i usluge	1.563.307,30	1.955.000,00	1.943.573,93	124,32%	99,42%		
6142 Porez na promet	1.564.537,18		1.938.711,44	124,71%	0,00%		
6145 Porezi na korištenje dobara ili izvođenje aktivnosti	8.770,12		4.862,49	55,44%	0,00%		
63 Pomoći iz inozemstva i od subjekata unutar općeg proračuna	6.323.085,34	17.542.761,00	14.409.254,03	227,88%	82,14%		
632 Pomoći od međunarodnih organizacija te institucija i tijela EU	78.016,50	0,00	0,00	0,00%	0,00%		
6324 Kapitalne pomoći od institucija i tijela EU	78.016,50		0,00	0,00%	0,00%		

OPĆI DIO

633 Pomoći proračunu iz drugih proračuna i izvanproračunskim korisnicima	1.937.830,00	12.897.350,00	10.175.708,80	525,11%	78,90%
6331 Tekuće pomoći proračunu iz drugih proračuna i izvanproračunskim korisnicima	59.450,00		56.943,25	95,78%	0,00%
6332 Kapitalne pomoći proračunu iz drugih proračuna i izvanproračunskim korisnicima	1.878.380,00		10.118.765,55	538,70%	0,00%
635 Pomoći izravnanja za decentralizirane funkcije	2.815.789,59	3.048.316,00	2.750.954,99	97,70%	90,25%
6351 Tekuće pomoći izravnanja za decentralizirane funkcije	2.815.789,59		2.750.954,99	97,70%	0,00%
636 Pomoći proračunskim korisnicima iz proračuna koji im nije nadležan	1.491.449,25	1.597.095,00	1.482.590,24	99,41%	92,83%
6361 Tekuće pomoći proračunskim korisnicima iz proračuna koji im nije nadležan	1.411.449,25		1.392.590,24	98,66%	0,00%
6362 Kapitalne pomoći proračunskim korisnicima iz proračuna koji im nije nadležan	80.000,00		90.000,00	112,50%	0,00%
64 Prihodi od imovine	6.456.142,41	9.089.100,00	8.000.682,62	123,92%	88,03%
641 Prihodi od financijske imovine	45,48	7.100,00	11,90	26,17%	0,17%
6413 Kamate na oročena sredstva i depozite po viđenju	45,48		11,90	26,18%	0,00%
6414 Prihodi od zateznih kamata	0,03		0,00%	0,00%	0,00%
642 Prihodi od nefinancijske imovine	6.456.096,93	9.082.000,00	8.000.670,72	123,92%	88,09%
6421 Naknade za koncesije	1.248.357,19		1.823.228,44	146,05%	0,00%
6422 Prihodi od zakupa i iznajmljivanja imovine	4.698.988,29		5.684.731,10	120,98%	0,00%
6423 Naknada za korištenje nefinancijske imovine	485.041,76		475.673,54	98,07%	0,00%
6429 Ostali prihodi od nefinancijske imovine	23.709,69		17.037,64	71,86%	0,00%
65 Prihodi od upravnih i administrativnih pristojbi, pristojbi po posebnim propisima i naknada	18.953.540,71	22.500.000,00	18.804.697,84	99,21%	83,58%
651 Upravne i administrativne pristojbe	2.020.566,68	3.002.000,00	2.638.914,01	130,60%	87,91%
6512 Županijske, gradske i općinske pristojbe i naknade	400,00		280,00	70,00%	0,00%
6513 Ostale upravne pristojbe i naknade	47.490,64		15.670,80	33,00%	0,00%
6514 Ostale pristojbe i naknade	1.972.676,04		2.622.963,21	132,96%	0,00%
652 Prihodi po posebnim propisima	3.437.482,34	3.092.000,00	2.555.966,00	74,36%	82,66%
6522 Prihodi vodnog gospodarstva	518.519,14		500.047,03	96,44%	0,00%
6524 Doprinosi za šume	681,04		350,86	51,52%	0,00%
6526 Ostali nespomenuti prihodi	2.918.282,16		2.055.568,11	70,44%	0,00%
653 Komunalni doprinosi i naknade	13.495.491,69	16.406.000,00	13.609.817,83	100,85%	82,96%
6531 Komunalni doprinosi	2.742.368,05		2.379.311,76	86,76%	0,00%
6532 Komunalne naknade	10.753.123,64		11.230.506,07	104,44%	0,00%
66 Prihodi od prodaje proizvoda i robe te pruženih usluga, prihodi od donacija i povrti po protestira	1.825.718,22	10.282.484,31	9.054.832,32	495,96%	88,06%

Godišnji izvještaj o izvršenju Proračuna GML za 2022.g.

OPĆI DIO

661	Prihodi od prodaje proizvoda i robe te pruženih usluga	1.365.449,15	1.916.300,00	1.881.805,09	137,82%	98,20%
6614	Prihodi od prodaje proizvoda i robe	206.845,00		267.462,55	129,31%	0,00%
6615	Prihodi od pruženih usluga	1.158.604,15		1.614.342,54	139,34%	0,00%
663	Donacije od pravnih i fizičkih osoba izvan općeg proračuna i povrat donacija po protestiranim jamst	460.269,07	8.366.184,31	7.173.027,23	1558,44%	85,74%
6631	Tekuće donacije	12.439,35		128.527,18	1033,23%	0,00%
6632	Kapitalne donacije	447.829,72		7.044.500,05	1573,03%	0,00%
			2.000,00	0,00%	0,00%	0,00%
			2.000,00	0,00%	0,00%	0,00%
67	Prihodi iz nadležnog proračuna i od HZZO-a temeljem ugovornih obveza					
673	Prihodi od HZZO-a na temelju ugovornih obveza					
68	Kazne, upravne mjere i ostali prihodi	26.447,85	290.000,00	50.000,00	189,05%	17,24%
681	Kazne i upravne mjere	26.447,85	290.000,00	50.000,00	189,05%	17,24%
6819	Ostale kazne	26.447,85		50.000,00	189,05%	0,00%
7	Prihodi od prodaje nefinancijske imovine	6.389.748,49	7.768.000,00	3.534.269,76	55,31%	45,50%
71	Prihodi od prodaje neproizvedene dugotrajne imovine	6.148.058,42	6.742.000,00	3.315.485,37	53,93%	49,18%
711	Prihodi od prodaje materijalne imovine - prirodnih bogatstava	6.148.058,42	6.742.000,00	3.315.485,37	53,93%	49,18%
7111	Zemljište	6.148.058,42		3.315.485,37	53,93%	0,00%
72	Prihodi od prodaje proizvedene dugotrajne imovine	241.690,07	1.026.000,00	218.784,39	90,52%	21,32%
721	Prihodi od prodaje građevinskih objekata	241.690,07	1.026.000,00	218.784,39	90,52%	21,32%
7211	Stambeni objekti	241.690,07		218.784,39	90,52%	0,00%
3	Rashodi poslovanja	57.916.955,49	69.435.329,60	64.574.213,28	111,49%	93,00%
31	Rashodi za zaposlene	19.592.891,45	21.623.000,00	21.224.995,93	108,33%	98,16%
311	Plaće (Bruto)	15.363.584,69	16.398.000,00	16.198.521,21	105,43%	98,78%
3111	Plaće za redovan rad	14.976.573,30		15.829.879,65	105,70%	0,00%
3113	Plaće za prekovremeni rad	184.673,05		167.646,94	90,78%	0,00%
3114	Plaće za posebne uvjete rada	202.338,34		200.994,62	99,34%	0,00%
312	Ostali rashodi za zaposlene	1.862.701,38	2.665.000,00	2.502.972,62	134,37%	93,92%
3121	Ostali rashodi za zaposlene	1.862.701,38		2.502.972,62	134,37%	0,00%
313	Doprinosi na plaće	2.366.605,38	2.560.000,00	2.523.502,10	106,63%	98,57%
3132	Doprinosi za obvezno zdravstveno osiguranje	2.366.605,38		2.523.502,10	106,63%	0,00%
32	Materijalni rashodi	27.216.661,55	35.174.879,60	32.469.327,30	119,30%	92,31%
321	Naknade troškova zaposlenima	809.812,28	1.049.402,00	957.288,19	118,21%	91,22%
3211	Službena putovanja	85.643,06		116.984,64	136,60%	0,00%

Godišnji izvještaj o izvršenju Proračuna GML za 2022.g.

OPĆI DIO

3212	Naknade za prijevoz, za rad na terenu i odvojeni život	651.864,36	740.964,87	113,67%	0,00%
3213	Stručno usavršavanje zaposlenika	70.304,86	95.022,68	135,16%	0,00%
3214	Ostale naknade troškova zaposlenima	2.000,00	4.316,00	215,80%	0,00%
322	Rashodi za materijal i energiju	4.181.726,14	4.761.254,27	113,86%	91,43%
3221	Uredski materijal i ostali materijalni rashodi	658.810,57	687.197,93	104,31%	0,00%
3222	Materijal i sirovine	843.422,68	955.560,97	113,30%	0,00%
3223	Energija	2.382.363,54	2.796.554,54	117,39%	0,00%
3224	Materijal i dijelovi za tekuće i investicijsko održavanje	130.366,87	169.703,92	130,17%	0,00%
3225	Sitni inventar i auto gume	62.826,68	50.692,75	80,69%	0,00%
3227	Službena, radna i zaštitna odjeća i obuća	103.935,80	101.544,16	97,70%	0,00%
323	Rashodi za usluge	20.070.831,60	24.165.493,25	120,40%	92,48%
3231	Usluge telefona, pošte i prijevoza	570.299,83	612.421,96	107,39%	0,00%
3232	Usluge tekućeg i investicijskog održavanja	5.228.589,88	6.752.780,55	129,15%	0,00%
3233	Usluge promidžbe i informiranja	632.030,74	456.398,65	72,21%	0,00%
3234	Komunalne usluge	8.122.933,48	9.297.430,85	114,46%	0,00%
3235	Zakupnine i najamnine	90.342,82	162.926,99	180,34%	0,00%
3236	Zdravstvene i veterinarske usluge	237.312,83	225.967,46	95,22%	0,00%
3237	Intelektualne i osobne usluge	2.751.515,37	4.217.185,91	153,27%	0,00%
3238	Računalne usluge	568.765,34	690.515,29	121,41%	0,00%
3239	Ostale usluge	1.869.041,31	1.749.865,59	93,62%	0,00%
324	Naknade troškova osobama izvan radnog odnosa	190.220,14	187.600,13	98,62%	103,08%
3241	Naknade troškova osobama izvan radnog odnosa	190.220,14	187.600,13	98,62%	0,00%
329	Ostali nespomenuti rashodi poslovanja	1.964.071,39	2.397.691,46	122,08%	92,01%
3291	Naknade za rad predstavničkih i izvršnih tijela, povjerenstava i slično	467.527,28	308.635,97	66,01%	0,00%
3292	Premije osiguranja	569.031,63	597.539,06	105,01%	0,00%
3293	Reprezentacija	169.311,12	216.379,29	127,80%	0,00%
3294	Članarine i norme	73.720,31	49.529,07	67,19%	0,00%
3295	Pristojbe i naknade	29.940,43	199.565,14	666,54%	0,00%
3296	Troškovi sudskih postupaka	75.130,51	219.888,69	292,68%	0,00%
3299	Ostali nespomenuti rashodi poslovanja	579.410,11	806.154,24	139,13%	0,00%
34	Financijski rashodi	606.295,68	596.662,99	98,41%	91,71%

Godišnji izvještaj o izvršenju Proračuna GML za 2022.g.

OPĆI DIO

342 Kamate za primijene kredite i zajmove	245.919,96	205.000,00	172.164,29	70,01%	83,98%
3423 Kamate za primijene kredite i zajmove od kreditnih i ostalih financijskih institucija izvan javnog sektora	245.919,96		167.164,29	67,98%	0,00%
3427 Kamate za primijene zajmove od trgovačkih društava i obrtnika izvan javnog sektora			5.000,00	0,00%	0,00%
343 Ostali financijski rashodi	360.375,72	445.600,00	424.498,70	117,79%	95,26%
3431 Bankarske usluge i usluge platnog prometa	237.669,03		247.571,61	104,17%	0,00%
3433 Zatezne kamate	36.507,11		3.364,44	9,22%	0,00%
3434 Ostali nespomenuti financijski rashodi	86.199,58		173.562,65	201,35%	0,00%
35 Subvencije	2.007.278,06	1.647.000,00	1.154.025,88	57,49%	70,07%
351 Subvencije trgovačkim društvima u javnom sektoru	1.630.525,23	505.000,00	351.351,18	21,55%	69,57%
3512 Subvencije trgovačkim društvima u javnom sektoru	1.630.525,23		351.351,18	21,55%	0,00%
352 Subvencije trgovačkim društvima, zadrugama, poljoprivrednicima i obrtnicima izvan javnog sektora	376.752,83	1.142.000,00	802.674,70	213,05%	70,29%
3522 Subvencije trgovačkim društvima i zadrugama izvan javnog sektora	299.655,45		393.408,16	131,29%	0,00%
3523 Subvencije poljoprivrednicima i obrtnicima	77.097,38		409.266,54	530,84%	0,00%
36 Pomoći dane u inozemstvo i unutar općeg proračuna	560.480,00	746.000,00	745.285,00	132,97%	99,90%
363 Pomoći unutar općeg proračuna	11.900,00	10.000,00	8.500,00	71,43%	85,00%
3631 Tekuće pomoći unutar općeg proračuna	11.900,00		8.500,00	71,43%	0,00%
366 Pomoći proračunskim korisnicima drugih proračuna	548.580,00	736.000,00	736.785,00	134,31%	100,11%
3661 Tekuće pomoći proračunskim korisnicima drugih proračuna	548.580,00		736.785,00	134,31%	0,00%
37 Naknade građanima i kućanstvima na temelju osiguranja i druge naknade	2.145.522,59	3.562.850,00	2.839.900,62	132,36%	79,71%
372 Ostale naknade građanima i kućanstvima iz proračuna	2.145.522,59	3.562.850,00	2.839.900,62	132,36%	79,71%
3721 Naknade građanima i kućanstvima u novcu	2.140.163,30		2.839.900,62	132,70%	0,00%
3722 Naknade građanima i kućanstvima u naravi	5.359,29		0,00%	0,00%	0,00%
38 Ostali rashodi	5.787.826,16	6.031.000,00	5.544.015,56	95,79%	91,93%
381 Tekuće donacije	4.101.012,78	4.772.000,00	4.334.997,37	105,71%	90,84%
3811 Tekuće donacije u novcu	4.101.012,78		4.334.997,37	105,71%	0,00%
382 Kapitalne donacije	450.000,00	650.000,00	650.000,00	144,44%	100,00%
3821 Kapitalne donacije neprofitnim organizacijama	450.000,00		650.000,00	144,44%	0,00%
383 Kazne, penali i naknade štete	10.000,00	10.000,00	0,00%	0,00%	0,00%
3835 Ostale kazne	10.000,00		0,00%	0,00%	0,00%

Godišnji izvještaj o izvršenju Proračuna GML za 2022.g.

OPĆI DIO

386 Kapitalne pomoći	1.226.813,38	609.000,00	559.018,19	45,57%	91,79%
3861 Kapitalne pomoći kreditnim i ostalim financijskim institucijama te trgovačkim društvima u javnom sek	1.226.666,88		559.018,19	45,57%	0,00%
3864 Kapitalne pomoći iz EU sredstava	146,50			0,00%	0,00%
4 Rashodi za nabavu nefinancijske imovine	13.295.218,95	39.482.750,00	33.013.676,51	248,31%	83,62%
41 Rashodi za nabavu proizvedene dugotrajne imovine	1.984.786,25	4.016.750,00	2.191.298,68	111,53%	54,55%
411 Materijalna imovina - prirodna bogatstva	375.538,16	133.000,00	132.999,45	35,42%	100,00%
4111 Zemljište	375.538,16		132.999,45	35,42%	0,00%
412 Nematerijalna imovina	1.589.248,09	3.883.750,00	2.058.299,23	129,51%	53,00%
4126 Ostala nematerijalna imovina	1.589.248,09		2.058.299,23	129,51%	0,00%
42 Rashodi za nabavu proizvedene dugotrajne imovine	8.435.832,36	31.054.000,00	28.177.071,71	334,02%	90,74%
421 Građevinski objekti	5.893.355,11	28.320.000,00	26.130.032,85	443,38%	92,27%
4211 Stambeni objekti	3.496.423,48			0,00%	0,00%
4213 Ceste, željeznice i ostali prometni objekti	1.977.348,42		291.051,05	14,72%	0,00%
4214 Ostali građevinski objekti	419.583,21		25.838.981,80	6158,25%	0,00%
422 Postrojenja i oprema	2.132.866,20	2.129.000,00	1.475.302,59	69,17%	69,30%
4221 Uredska oprema i namještaj	345.387,53		529.436,73	153,29%	0,00%
4222 Komunikacijska oprema	144.185,55		252.742,92	175,29%	0,00%
4223 Oprema za održavanje i zaštitu			108.718,95	195,47%	0,00%
4225 Instrumenti, uređaji i strojevi	55.619,00		8.000,00	0,00%	0,00%
4226 Sportska i glazbena oprema	238.474,79		34.126,99	14,31%	0,00%
4227 Uređaji, strojevi i oprema za ostale namjene	1.349.199,33		542.277,00	40,19%	0,00%
424 Knjige, umjetnička djela i ostale izložbene vrijednosti	371.780,65	524.000,00	498.432,57	134,07%	95,12%
4241 Knjige	290.918,65		267.240,19	91,86%	0,00%
4242 Umjetnička djela (izložena u galerijama, muzejima i slično)	61.362,00		228.942,38	373,10%	0,00%
4243 Muzejski izložci i predmeti prirodnih rijetkosti	19.500,00		2.250,00	11,54%	0,00%
426 Nematerijalna proizvedena imovina	37.830,40	81.000,00	73.303,70	193,77%	90,50%
4262 Ulaganja u računalne programe	37.830,40		73.303,70	193,77%	0,00%
45 Rashodi za dodatna ulaganja na nefinancijskoj imovini	2.894.600,34	4.412.000,00	2.645.306,12	91,39%	59,96%
451 Dodatna ulaganja na građevinskim objektima	2.876.752,34	4.011.000,00	2.645.306,12	91,95%	65,95%
4511 Dodatna ulaganja na građevinskim objektima	2.876.752,34		2.645.306,12	91,95%	0,00%

Godišnji izvještaj o izvršenju Proračuna GML za 2022.g.

Godišnji izvještaj o izvršenju Proračuna GML za 2022.g.

OPĆI DIO

454 Dodatna ulaganja za ostalu nefinancijsku imovinu	17.848,00	401.000,00	0,00%	0,00%
4541 Dodatna ulaganja za ostalu nefinancijsku imovinu	17.848,00		0,00%	0,00%

2. PRIHODI I RASHODI PREMA IZVORIMA FINANCIRANJA

Račun / opis	Izvršenje 2021.			Izvorni plan 2022.		Izvršenje 2022.			Indeks	
	1	2	3	4	5	3/1	4	5	3/2	5
PRIHODI I RASHODI PREMA IZVORIMA FINANCIRANJA										
SVEUKUPNI PRIHODI	71.180.688,30	105.951.845,31	90.013.290,36	126,46%	84,96%					
Izvor 1. OPĆI PRIHODI I PRIMICI	31.206.005,28	38.477.500,00	36.159.553,79	115,87%	93,98%					
Izvor 1.1. Opći prihodi i primici	31.206.005,28	38.477.500,00	36.159.553,79	115,87%	93,98%					
Izvor 2. OSTALI NESPOMENUTI PRIHODI	1.337.868,29	1.237.000,00	462.869,15	34,60%	37,42%					
Izvor 2.1. Prihodi od upravnih i administrativnih pristojbi	47.890,64	182.000,00	15.950,80	33,31%	8,76%					
Izvor 2.2. Ostali nespomenuti prihodi	1.263.529,80	765.000,00	396.918,35	31,41%	51,88%					
Izvor 2.3. Ostale kazne	26.447,85	290.000,00	50.000,00	189,05%	17,24%					
Izvor 3. VLASTITI PRIHODI	6.069.817,52	8.304.400,00	7.566.548,09	124,66%	91,11%					
Izvor 3.1. Vlastiti prihodi	4.699.029,33	6.386.000,00	5.684.739,30	120,98%	89,02%					
Izvor 3.2. Vlastiti prihodi Dječji vrtić Cvrčak	0,23	1.400,00	0,01	4,35%	0,00%					
Izvor 3.4. Vlastiti prihodi - Knjižnica i čitaonica	67.717,70	75.000,00	64.762,03	95,64%	86,35%					
Izvor 3.5. Vlastiti prihodi - Lošinjski muzej	1.073.152,77	1.390.000,00	1.359.848,23	126,72%	97,83%					
Izvor 3.6. Vlastiti prihodi - Pučko otvoreno učilište	229.917,49	452.000,00	457.198,52	198,85%	101,15%					
Izvor 4. OSTALI PRIHODI PO POSEBNIM PROPISIMA	19.393.894,31	24.256.000,00	20.707.768,31	106,77%	85,37%					
Izvor 4.3. Prihodi za posebne namjene	19.393.894,31	24.256.000,00	20.707.768,31	106,77%	85,37%					
Izvor 5. POMOĆI	6.323.085,34	17.542.761,00	14.409.254,03	227,88%	82,14%					
Izvor 5.1. Tekuće pomoći iz Proračuna RH	1.398.449,25	1.491.445,00	1.376.940,24	98,46%	92,32%					
Izvor 5.2. Kapitalne pomoći iz proračuna RH	1.758.380,00	12.900.000,00	10.203.765,55	580,29%	79,10%					
Izvor 5.4. Tekuće pomoći iz PGŽ	72.450,00	48.000,00	23.000,00	31,75%	47,92%					
Izvor 5.5. Kapitalne pomoći PGŽ	200.000,00	5.000,00	5.000,00	2,50%	100,00%					
Izvor 5.6. Tekuće pomoći izravnanja za decentralizirane funkcije	2.815.789,59	3.048.316,00	2.750.954,99	97,70%	90,25%					

Godišnji izvještaj o izvršenju Proračuna GML za 2022.g.

OPĆI DIO

Izvor 5.7. Kapitalne pomoći od institucija i tijela EU	78.016,50	0,00	0,00%	0,00%	0,00%
Izvor 5.8. Kapitalne pomoći Grada Cresa		50.000,00	0,00%	0,00%	99,19%
Izvor 6. DONACIJE	460.269,07	8.366.184,31	7.173.027,23	1558,44%	85,74%
Izvor 6.1. Kapitalne donacije	229.375,00	8.020.000,00	6.842.786,00	2983,23%	85,32%
Izvor 6.4. Tekuće donacije proračunskih korisnika	12.439,35	119.184,31	128.527,18	1033,23%	107,84%
Izvor 6.5. Kapitalne donacije proračunskih korisnika	218.454,72	227.000,00	201.714,05	92,34%	88,86%
Izvor 7. PRIHODI OD PRODAJE NEFINANCIJSKE IMOVINE	6.389.748,49	7.768.000,00	3.534.269,76	55,31%	45,50%
Izvor 7.1. Prihodi od prodaje nefinancijske imovine	6.389.748,49	7.768.000,00	3.534.269,76	55,31%	45,50%
SVEUKUPNI RASHODI	71.212.174,44	108.918.079,60	97.587.889,79	137,04%	89,60%
Izvor 1. OPĆI PRIHODI I PRIMICI	29.425.756,30	36.952.500,00	34.352.385,48	116,74%	92,96%
Izvor 1.1. Opći prihodi i primici	29.425.756,30	36.952.500,00	34.352.385,48	116,74%	92,96%
Izvor 2. OSTALI NESPOMENUTI PRIHODI	1.598.656,95	1.237.000,00	1.124.855,87	70,36%	90,93%
Izvor 2.1. Prihodi od upravnih i administrativnih pristojbi	180.000,00	182.000,00	120.000,00	66,67%	65,93%
Izvor 2.2. Ostali nespomenuti prihodi	1.198.656,95	765.000,00	714.855,87	59,64%	93,45%
Izvor 2.3. Ostale kazne	220.000,00	290.000,00	290.000,00	131,82%	100,00%
Izvor 3. VLASTITI PRIHODI	6.338.756,49	8.304.400,00	5.482.830,53	86,50%	66,02%
Izvor 3.1. Vlastiti prihodi	5.185.409,17	6.386.000,00	3.837.864,20	74,01%	60,10%
Izvor 3.2. Vlastiti prihodi Dječji vrtić Cvrčak		1.400,00		0,00%	0,00%
Izvor 3.4. Vlastiti prihodi - Knjižnica i čitaonica	67.717,70	75.000,00	64.762,03	95,64%	86,35%
Izvor 3.5. Vlastiti prihodi - Lošinjski muzej	855.712,13	1.390.000,00	1.137.235,11	132,90%	81,82%
Izvor 3.6. Vlastiti prihodi - Pučko otvoreno učilište	229.917,49	452.000,00	442.969,19	192,66%	98,00%
Izvor 4. OSTALI PRIHODI PO POSEBNIM PROPISIMA	18.444.557,14	24.256.000,00	21.871.095,30	118,58%	90,17%
Izvor 4.3. Prihodi za posebne namjene	18.444.557,14	24.256.000,00	21.871.095,30	118,58%	90,17%
Izvor 5. POMOĆI	6.073.576,02	17.542.761,00	16.256.562,96	267,66%	92,67%
Izvor 5.1. Tekuće pomoći iz Proračuna RH	1.572.924,01	1.491.445,00	1.365.362,43	86,80%	91,55%
Izvor 5.2. Kapitalne pomoći iz proračuna RH	1.230.484,75	12.900.000,00	11.804.974,67	959,38%	91,51%
Izvor 5.4. Tekuće pomoći iz PGŽ	72.450,00	48.000,00	24.837,50	34,28%	51,74%
Izvor 5.5. Kapitalne pomoći PGŽ	200.000,00	5.000,00	5.000,00	2,50%	100,00%
Izvor 5.6. Tekuće pomoći izravanja za decentralizirane funkcije	2.972.258,26	3.048.316,00	3.006.795,11	101,16%	98,64%
Izvor 5.7. Kapitalne pomoći od institucija i tijela EU	25.459,00	0,00		0,00%	0,00%

Godišnji izvještaj o izvršenju Proračuna GML za 2022.g.

OPĆI DIO

Izvor 5.8. Kapitalne pomoći Grada Cresca		50.000,00	49.593,25	0,00%	99,19%
Izvor 6. DONACIJE	460.269,07	8.366.184,31	7.196.053,89	1563,45%	86,01%
Izvor 6.2. Kapitalne donacije	229.375,00	8.020.000,00	6.865.812,66	2993,27%	85,61%
Izvor 6.4. Tekuće donacije proračunskih korisnika	4.051,85	119.184,31	128.527,18	3172,06%	107,84%
Izvor 6.5. Kapitalne donacije proračunskih korisnika	226.842,22	227.000,00	201.714,05	88,92%	88,86%
Izvor 7. PRIHODI OD PRODAJE NEFINANCIJSKE IMOVINE	6.792.173,90	3.758.000,00	3.295.123,14	48,51%	87,68%
Izvor 7.1. Prihodi od prodaje nefinancijske imovine	6.792.173,90	3.758.000,00	3.295.123,14	48,51%	87,68%
Izvor 8. NAMJENSKI PRIMICI OD ZADUŽIVANJA	0,00	6.950.000,00	6.690.469,75	0,00%	96,27%
Izvor 8.1. Namjenski primici od zaduživanja	0,00	6.950.000,00	6.690.469,75	0,00%	96,27%
Izvor 9. VIŠAK PRIHODA IZ PRETHODNIH GODINA	2.078.428,57	1.551.234,29	1.318.512,87	63,44%	85,00%
Izvor 9.1. Višak	1.981.261,81	1.445.777,80	1.213.056,38	61,23%	83,90%
Izvor 9.4. Višak - Dječji vrtić Cvrčak	97.166,76	105.456,49	105.456,49	108,53%	100,00%

3. RASHODI PREMA FUNKCIJSKOJ KLASIFIKACIJI

Račun/Opis	Izvršenje			Izvorni plan		Izvršenje		Indeks	
	2021	2022	2022	2022	2022	3/1	3/2	3/1	3/2
	1	2	3	4	5				
Funkcijska klasifikacija SVEUKUPNI RASHODI	71.212.174,44	108.918.079,60	97.587.889,79	137,04%	89,60%				
Funkcijska klasifikacija 01 Opće javne usluge	10.755.115,79	12.072.027,80	11.647.732,68	108,30%	96,49%				

OPĆI DIO

Godišnji izvještaj o izvršenju Proračuna GML za 2022.g.

Funkcijska klasifikacija 011 Izvršna i zakonodavna tijela, financijski i fiskalni poslovi, vanjski poslovi	10.755.115,79	12.072.027,80	11.647.732,68	108,30%	96,49%
Funkcijska klasifikacija 03 Javni red i sigurnost	5.193.153,28	5.807.316,00	5.405.651,06	104,09%	93,08%
Funkcijska klasifikacija 032 Usluge protupožarne zaštite	5.193.153,28	5.807.316,00	5.405.651,06	104,09%	93,08%
Funkcijska klasifikacija 04 Ekonomski poslovi	354.940,99	952.750,00	622.940,95	175,51%	65,38%
Funkcijska klasifikacija 042 Poljoprivreda, šumarstvo, ribarstvo i lov	354.940,99	100.000,00	99.740,95		99,74%
Funkcijska klasifikacija 047 Ostale industrije		852.750,00	523.200,00	147,40%	61,35%
Funkcijska klasifikacija 05 Zaštita okoliša	1.713.897,51	18.549.000,00	18.435.037,98	1075,62%	99,39%
Funkcijska klasifikacija 051 Gospodarenje otpadom	69.750,00	17.684.000,00	17.680.087,98	25347,80%	99,98%
Funkcijska klasifikacija 052 Gospodarenje otpadnim vodama	220.788,13	0,00	0,00	0,00%	
Funkcijska klasifikacija 053 Smanjenje zagađivanja	1.112.109,38	315.000,00	214.250,00	19,27%	68,02%
Funkcijska klasifikacija 055 Istraživanje i razvoj: Zaštita okoliša svrstani	250.000,00	500.000,00	500.000,00	200,00%	100,00%
	61.250,00	50.000,00	40.700,00	66,45%	81,40%
Funkcijska klasifikacija 06 Usluge unapređenja stanovanja i zajednice	26.177.587,91	36.657.000,00	29.969.445,04	114,49%	81,76%
Funkcijska klasifikacija 061 Razvoj stanovanja	287.375,00	8.165.000,00	6.944.180,52	2416,42%	85,05%
Funkcijska klasifikacija 062 Razvoj zajednice	25.624.827,70	26.691.000,00	21.548.654,08	84,09%	80,73%
Funkcijska klasifikacija 063 Opskrba vodom		474.000,00	329.465,58		69,51%
Funkcijska klasifikacija 064 Ulična rasvjeta	265.385,21	1.220.000,00	1.040.504,23	392,07%	85,29%
Funkcijska klasifikacija 066 Rashodi vezani za stanovanje i kom. pogodnosti koji nisu drugdje svrstani		107.000,00	106.640,63		99,66%
Funkcijska klasifikacija 07 Zdravstvo	1.197.492,96	1.273.000,00	1.287.418,09	107,51%	101,13%
Funkcijska klasifikacija 076 Poslovi i usluge zdravstva koji nisu drugdje svrstani	1.197.492,96	1.273.000,00	1.287.418,09	107,51%	101,13%
Funkcijska klasifikacija 08 Rekreacija, kultura i religija	10.840.664,39	13.812.000,00	12.142.962,45	112,01%	87,92%
Funkcijska klasifikacija 081 Službe rekreacije i sporta	2.265.448,60	2.908.000,00	2.403.744,42	106,10%	82,66%
Funkcijska klasifikacija 082 Službe kulture	7.473.633,30	9.834.000,00	8.839.746,94	118,28%	89,89%
Funkcijska klasifikacija 085 Istraživanje i razvoj rekreacije, kulture i religije	15.000,00	15.000,00	15.000,00	100,00%	100,00%
Funkcijska klasifikacija 086 Rashodi za rekreaciju, kulturu i religiju koji nisu drugdje svrstani	1.086.582,49	1.055.000,00	884.471,09	81,40%	83,84%
Funkcijska klasifikacija 09 Obrazovanje	10.834.634,89	14.066.635,80	12.875.511,57	118,84%	91,53%
Funkcijska klasifikacija 091 Predškolsko i osnovno obrazovanje	10.392.644,89	13.560.635,80	12.435.031,57	119,65%	91,70%
Funkcijska klasifikacija 094 Visoka naobrazba	441.990,00	506.000,00	440.480,00	99,66%	87,05%

Godišnji izvještaj o izvršenju Proračuna GML za 2022.g.

OPĆI DIO

Funkcijska klasifikacija 10 Socijalna zaštita	4.144.686,72	5.728.350,00	5.201.189,97	125,49%	90,80%
Funkcijska klasifikacija 101 Bolest i invaliditet		25.000,00			
Funkcijska klasifikacija 104 Obitelji i djeca	1.932.703,59	2.370.000,00	2.275.047,72	117,71%	95,99%
Funkcijska klasifikacija 106 Stanovanje					
Funkcijska klasifikacija 109 Aktivnosti socijalne zaštite koje nisu drugdje svrstane	2.211.983,13	3.308.350,00	2.926.142,25	132,29%	88,45%

B. RAČUN FINANCIRANJA

Članak 3.

Račun financiranja u Općem dijelu Proračuna prema ekonomskoj klasifikaciji i izvorima financiranja sadrži:

1. RAČUN FINANCIRANJA PREMA EKONOMSKOJ KLASIFIKACIJI

Račun/Opis	Izvršenje 2021		Izvorni plan 2022	Izvršenje 2022		Indeks 3/1	Indeks 3/2
	1	2	3	4	5		
B. RAČUN ZADUŽIVANJA FINANCIRANJA							
8 Primici od financijske imovine i zaduživanja		12.423.831,94	12.168.298,96				97,94%
84 Primici od zaduživanja		12.423.831,94	12.168.298,96				97,94%
842 Primljeni krediti i zajmovi od kreditnih i ostalih financijskih institucija u javnom sektoru		6.950.000,00	6.713.651,87				96,60%
8422 Primljeni krediti od kreditnih institucija u javnom sektoru			6.713.651,87				96,60%
844 Primljeni krediti i zajmovi od kreditnih i ostalih financijskih institucija izvan javnog sektora		5.473.831,94	5.454.647,09				99,65%
8443 Primljeni krediti od tuzemnih kreditnih institucija izvan javnog sektora			5.454.647,09				99,65%
5 Izdaci za financijsku imovinu i otplate zajmova	1.283.411,20	11.008.831,94	6.854.028,99	534,05%			62,26%
53 Izdaci za dionice i udjele u glavnici		4.010.000,00					
532 Dionice i udjeli u glavnici trgovačkih društava u javnom sektoru		4.010.000,00	6.854.028,99				97,93%
54 Izdaci za otplatu glavnice primljenih kredita i zajmova	1.283.411,20	6.998.831,94	6.854.028,99	534,05%			97,93%

Godišnji izvještaj o izvršenju Proračuna GML za 2022.g.

OPĆI DIO

542	Otplata glavnice primljenih kredita i zajmova od kreditnih i ostalih financijskih institucija u javnom sektoru	425.000,00	418.415,46	98,45%
5422	Otplata glavnice primljenih kredita od kreditnih institucija u javnom sektoru		418.415,46	98,45%
544	Otplata glavnice primljenih kredita i zajmova od kreditnih i ostalih financijskih institucija izvan javnog sektora	6.373.831,94	6.235.613,53	97,83%
5445	Otplata glavnice primljenih zajmova od ostalih tuzemnih financijskih institucija izvan javnog sektor		6.235.613,53	97,83%
547	Otplata glavnice primljenih zajmova od drugih razina vlasti	200.000,00	200.000,00	100,00%
5471	Otplata glavnice primljenih zajmova od državnog proračuna		200.000,00	100,00%
NETO FINANCIRANJE		795.017,37	6.527.326,35	821,03%
9	Vlastiti izvori	2.078.428,57	1.213.056,38	58,36%
92	Rezultat poslovanja	2.078.428,57	1.213.056,38	58,36%
922	Višak/manjak prihoda	2.078.428,57	1.213.056,38	58,36%
9221	Višak prihoda		1.213.056,38	58,36%
KORIŠTENJE SREDSTAVA IZ PRETHODNIH GODINA		2.078.428,57	1.213.056,38	58,36%

2. ANALITIČKI PRIKAZ OSTVARENIH PRIMITAKA I IZVRŠENIH IZDATAKA PO POJEDINAČNIM ZAJMOVIMA, KREDITIMA I VRIJEDNOSNIM PAPIRIMA

RAČUN	IZVRŠENJE 2021	IZVRŠENJE 2022	INDEKS 3/2
1	2	3	4
PRIMICI			

Godišnji izvještaj o izvršenju Proračuna GML za 2022.g.

OPĆI DIO

8422 Primljeni krediti od kreditnih institucija u javnom sektoru	0,00	6.713.651,87	0,00
8443 Primljeni krediti od tuzemnih kreditnih institucija izvan javnog sektora	0,00	5.454.647,09	
UKUPNO	0,00	12.168.298,96	0,00
IZDACI			
5422 Otplata glavnice primljenih kredita od kreditnih institucija u javnom sektoru		418.415,46	
544521-Otplata glavnice kredita-Erste bank	1.283.411,20	6.235.613,53	485,86
5471 Otplata glavnice primljenih zajmova od državnog proračuna	0,00	200.000,00	0,00
UKUPNO	1.283.411,20	6.854.028,99	534,05

3. RAČUN FINANCIRANJA PREMA IZVORIMA FINANCIRANJA

Račun / opis	Izvršenje 2021.		Izvorni plan 2022.		Indeks	
	1	2	3	4	3/1	3/2
B. RAČUN ZADUŽIVANJA FINANCIRANJA						
UKUPNI PRIMICI		12.423.831,94		12.168.298,96		97,94%

Godišnji izvještaj o izvršenju Proračuna GML za 2022.g.

OPĆI DIO

8. NAMJENSKI PRIMICI OD ZADUŽIVANJA	12.423.831,94	12.168.298,96	97,94%
8.1. Namjenski primici od zaduživanja	12.423.831,94	12.168.298,96	97,94%
UKUPNI IZDACI	11.008.831,94	6.854.028,99	62,26%
1. OPĆI PRIHODI I PRIMICI	1.283.411,20	1.525.000,00	109,04%
1.1. Opći prihodi i primici	1.283.411,20	1.525.000,00	109,04%
7. PRIHODI OD PRODAJE NEFINANCIJSKE IMOVINE	4.010.000,00		
7.1. Prihodi od prodaje nefinancijske imovine	4.010.000,00		
8. NAMJENSKI PRIMICI OD ZADUŽIVANJA	5.473.831,94	5.454.647,09	99,65%
8.1. Namjenski primici od zaduživanja	5.473.831,94	5.454.647,09	99,65%
NETO FINANCIRANJE	-1.283.411,20	5.314.269,97	375,57%
KORIŠTENJE SREDSTAVA IZ PRETHODNIH GODINA	2.078.428,57	1.213.056,38	58,36%
9. VIŠAK PRIHODA IZ PRETHODNIH GODINA	2.078.428,57	1.213.056,38	58,36%
9.1. Višak	1.981.261,81	1.213.056,38	61,23%
9.4. Višak – Dječji vrtić Cvrčak	97.166,76	105.456,49	108,63%

POSEBNI DIO

II. POSEBNI DIO

Članak 4.

Rashodi/izdaci u Posebnom dijelu Proračuna sadrži izvršenje po organizacijskoj, ekonomskoj i programskoj klasifikaciji, te se utvrđuje kako slijedi:

1. RASHODI PREMA ORGANIZACIJSKOJ KLASIFIKACIJI

RGP	Opis	Izvorni plan 2022	Izvršenje 2022	Indeks 2/1
		1	2	3
	UKUPNO RASHODI I IZDATCI	119.926.911,54	104.441.918,78	87,09%
Razdjel 100	JEDINSTVENI UPRAVNI ODJEL	119.926.911,54	104.441.918,78	87,09%
Glava 10001	URED GRADONAČELNIKA	1.524.000,00	1.352.340,82	88,74%
Glava 10002	ODSJEK ZA URBANIZAM, KOMUNALNO GOSPODARSTVO I GOSPODARENJE GRADSKOM IMOVINOM	61.032.316,00	54.973.047,26	90,07%
Proračunski korisnik 37978	JAVNA VATROGASNA POSTROJBA	5.324.316,00	5.000.944,29	93,93%
Glava 10003	ODSJEK ZA PRAVNE, KADROVSKE POSLOVE I SAMOUPRAVU	43.844.013,60	39.342.045,53	89,73%
Proračunski korisnik 37960	DJEČJI VRTIĆ CVRČAK	10.829.135,80	10.745.498,15	99,23%
Proračunski korisnik 42338	GRADSKA KNJIŽNICA I ČITAONICA	1.802.000,00	1.672.390,86	92,81%
Proračunski korisnik 43433	LOŠINJSKI MUZEJ	4.588.000,00	4.099.651,30	89,36%
Proračunski korisnik 47957	PUČKO OTVORENO UČILIŠTE	3.307.000,00	3.136.121,13	94,83%
Glava 10004	ODSJEK ZA PRORAČUN, FINACIJE, JAVNU NABAVU I EU PROJEKTE	13.526.581,94	8.774.485,17	64,87%

Godišnji izvještaj o izvršenju Proračuna GML za 2022.god.

POSEBNI DIO

2. RASHODI PREMA PROGRAMSKOJ KLASIFIKACIJI

Funkcijska	Organizacijska klasifikacija Izvori	Projekt/Aktivnost	VRSTA RASHODA I IZDATAKA	Izvorni plan		Izvršenje		Indeks 2/1 3
				2022	1	2022	2	
				119.926.911,54	104.441.918,78	104.441.918,78	87,09%	
		UKUPNO RASHODI I IZDATCI		119.926.911,54	104.441.918,78	104.441.918,78	87,09%	
		RAZDJEL 100 JEDINSTVENI UPRAVNI ODJEL		1.524.000,00	1.352.340,82	1.352.340,82	88,74%	
		GLAVA 10001 URED GRADONAČELNIKA		1.293.000,00	1.112.418,30	1.112.418,30	86,03%	
		Izvor 1. OPĆI PRIHODI I PRIMICI		1.293.000,00	1.112.418,30	1.112.418,30	86,03%	
		Izvor 1.1. Opći prihodi i primici		100.000,00	99.156,75	99.156,75	99,16%	
		Izvor 3. VLASTITI PRIHODI		100.000,00	99.156,75	99.156,75	99,16%	
		Izvor 3.1. Vlastiti prihodi		81.000,00	91.172,52	91.172,52	112,56%	
		Izvor 4. OSTALI PRIHODI PO POSEBNIM PROPISIMA		81.000,00	91.172,52	91.172,52	112,56%	
		Izvor 4.3. Prihodi za posebne namjene		50.000,00	49.593,25	49.593,25	99,19%	
		Izvor 5. POMOĆI		50.000,00	49.593,25	49.593,25	99,19%	
		Izvor 5.8. Kapitalne pomoći Grada Cresa		1.524.000,00	1.352.340,82	1.352.340,82	88,74%	
		A01		1.524.000,00	1.352.340,82	1.352.340,82	88,74%	
		1001		1.274.000,00	1.203.590,82	1.203.590,82	94,47%	
		A100001		1.105.000,00	1.027.931,21	1.027.931,21	93,03%	
		Izvor 1. OPĆI PRIHODI I PRIMICI		1.105.000,00	1.027.931,21	1.027.931,21	93,03%	
		Izvor 1.1. Opći prihodi i primici		1.105.000,00	1.027.931,21	1.027.931,21	93,03%	
		322		7.000,00	5.381,72	5.381,72	76,88%	
		Rashodi za materijal i energiju		7.000,00	5.381,72	5.381,72	76,88%	
		Sitni inventar i auto gume						
		323		370.000,00	367.670,48	367.670,48	99,37%	
		Rashodi za usluge		370.000,00	367.670,48	367.670,48	99,37%	
		Usluge promidžbe i informiranja			86.442,15	86.442,15		
		Intelektualne i osobne usluge			281.228,33	281.228,33		
		324		3.000,00	2.781,58	2.781,58	92,72%	
		Naknade troškova osobama izvan radnog odnosa		3.000,00	2.781,58	2.781,58	92,72%	
		Naknade troškova osobama izvan radnog odnosa			2.781,58	2.781,58		
		329		725.000,00	652.097,43	652.097,43	89,94%	
		Ostali nespomenuti rashodi poslovanja		725.000,00	652.097,43	652.097,43	89,94%	
		Naknade za rad predstavničkih i izvršnih tijela, povjerenstava i slično			242.534,94	242.534,94		
		Reprezentacija			169.060,52	169.060,52		
		Članarine i norme			45.698,32	45.698,32		

Godišnji izvještaj o izvršenju Proračuna GML za 2022.god.

POSEBNI DIO

3295	Pristojbe i naknade			14.128,73	
3299	Ostali nespomenuti rashodi poslovanja			180.674,92	
0111	A100003	Aktivnost: Pokroviteljstva i manifestacije	81.000,00	91.172,52	112,56%
	Izvor 4. OSTALI PRIHODI PO POSEBNIM PROPISIMA		81.000,00	91.172,52	112,56%
	Izvor 4.3. Prihodi za posebne namjene		81.000,00	91.172,52	112,56%
329	Ostali nespomenuti rashodi poslovanja		81.000,00	91.172,52	112,56%
3299	Ostali nespomenuti rashodi poslovanja			91.172,52	
0111	A100004	Aktivnost: Potpore političkim strankama	45.000,00	42.248,97	93,89%
	Izvor 1. OPĆI PRIHODI I PRIMICI		45.000,00	42.248,97	93,89%
	Izvor 1.1. Opći prihodi i primici		45.000,00	42.248,97	93,89%
381	Tekuće donacije		45.000,00	42.248,97	93,89%
3811	Tekuće donacije u novcu			42.248,97	
0111	A100006	Aktivnost: Dan Grada	43.000,00	42.238,12	98,23%
	Izvor 1. OPĆI PRIHODI I PRIMICI		43.000,00	42.238,12	98,23%
	Izvor 1.1. Opći prihodi i primici		43.000,00	42.238,12	98,23%
329	Ostali nespomenuti rashodi poslovanja		43.000,00	42.238,12	98,23%
3299	Ostali nespomenuti rashodi poslovanja			42.238,12	
0620	1004	Program: REDOVNA DJELATNOST UPRAVNIH TIJELA	150.000,00	148.750,00	99,17%
	K100006	Kapitalni projekt: Projekt razvoja širokopoljasne infrastrukture	150.000,00	148.750,00	99,17%
	Izvor 3. VLASTITI PRIHODI		100.000,00	99.156,75	99,16%
	Izvor 3.1. Vlastiti prihodi		100.000,00	99.156,75	99,16%
412	Nematerijalna imovina		100.000,00	99.156,75	99,16%
4126	Ostala nematerijalna imovina			99.156,75	
	Izvor 5. POMOĆI		50.000,00	49.593,25	99,19%
	Izvor 5.8. Kapitalne pomoći Grada Cresca		50.000,00	49.593,25	99,19%
412	Nematerijalna imovina		50.000,00	49.593,25	99,19%
4126	Ostala nematerijalna imovina			49.593,25	
1005	Program: INTERVENCIJSKI PROGRAMI I ZALIHE		100.000,00	0,00	0,00%
0620	A100001	Aktivnost: Proračunska zaliha	100.000,00	0,00	0,00%
	Izvor 1. OPĆI PRIHODI I PRIMICI		100.000,00	0,00	0,00%
	Izvor 1.1. Opći prihodi i primici		100.000,00	0,00	0,00%
323	Rashodi za usluge		100.000,00	0,00	0,00%
3232	Usluge tekućeg i investicijskog održavanja			0,00	
GLAVA 10002 ODSJEK ZA URBANIZAM, KOMUNALNO GOSPODARSTVO I GOSPODA	61.032.316,00		54.973.047,26	90,07%	
Izvor 1. OPĆI PRIHODI I PRIMICI	4.825.000,00		3.969.709,03	82,27%	
Izvor 1.1. Opći prihodi i primici	4.825.000,00		3.969.709,03	82,27%	

POSEBNI DIO

Godišnji izvještaj o izvršenju Proračuna GML za 2022.god.

	Izvor 2. OSTALI NESPOMENUTI PRIHODI	1.127.230,00	1.107.230,87	90,98%
	Izvor 2.1. Prihodi od upravnih i administrativnih pristojbi	182.000,00	120.000,00	65,93%
	Izvor 2.2. Ostali nespomenuti prihodi	745.000,00	697.230,87	93,59%
	Izvor 2.3. Ostale kazne	290.000,00	290.000,00	100,00%
	Izvor 3. VLASTITI PRIHODI	2.572.000,00	1.347.039,99	52,37%
	Izvor 3.1. Vlastiti prihodi	2.572.000,00	1.347.039,99	52,37%
	Izvor 4. OSTALI PRIHODI PO POSEBNIM PROPISIMA	20.138.000,00	17.971.988,82	89,24%
	Izvor 4.3. Prihodi za posebne namjene	20.138.000,00	17.971.988,82	89,24%
	Izvor 5. POMOĆI	14.313.316,00	14.176.882,28	99,05%
	Izvor 5.2. Kapitalne pomoći iz proračuna RH	11.265.000,00	11.170.087,17	99,16%
	Izvor 5.6. Tekuće pomoći izravnanja za decentralizirane funkcije	3.048.316,00	3.006.795,11	98,64%
	Izvor 6. DONACIJE	8.020.000,00	6.865.812,66	85,61%
	Izvor 6.2. Kapitalne donacije	8.020.000,00	6.865.812,66	85,61%
	Izvor 7. PRIHODI OD PRODAJE NEFINANCIJSKE IMOVINE	2.997.000,00	2.843.913,86	94,89%
	Izvor 7.1. Prihodi od prodaje nefinancijske imovine	2.997.000,00	2.843.913,86	94,89%
	Izvor 8. NAMJENSKI PRIMICI OD ZADUŽIVANJA	6.950.000,00	6.690.469,75	96,27%
	Izvor 8.1. Namjenski primici od zaduživanja	6.950.000,00	6.690.469,75	96,27%
A02	Glavni program: URBANIZAM	920.000,00	861.162,50	93,60%
2001	Program: PROSTORNO UREĐENJE	920.000,00	861.162,50	93,60%
0620	A100002 Aktivnost: Održavanje GIS-a	50.000,00	4.800,00	9,60%
	Izvor 3. VLASTITI PRIHODI	50.000,00	4.800,00	9,60%
	Izvor 3.1. Vlastiti prihodi	50.000,00	4.800,00	9,60%
412	Nematerijalna imovina	50.000,00	4.800,00	9,60%
4126	Ostala nematerijalna imovina	4.800,00	4.800,00	100,00%
0610	T100001 Tekući projekt: Izrada baze podataka-ATLAS 14	250.000,00	248.625,00	99,45%
	Izvor 1. OPCI PRIHODI I PRIMICI	250.000,00	248.625,00	99,45%
	Izvor 1.1. Opći prihodi i primici	250.000,00	248.625,00	99,45%
412	Nematerijalna imovina	250.000,00	248.625,00	99,45%
4126	Ostala nematerijalna imovina	248.625,00	248.625,00	100,00%
0620	T100002 Tekući projekt: Evidentiranje nerazvrstanih cesta i komunalne ir	370.000,00	369.925,00	99,98%
	Izvor 3. VLASTITI PRIHODI	350.000,00	353.925,00	101,12%
	Izvor 3.1. Vlastiti prihodi	350.000,00	353.925,00	101,12%
323	Rashodi za usluge	350.000,00	353.925,00	101,12%
3237	Intelektualne i osobne usluge	353.925,00	353.925,00	100,00%
	Izvor 4. OSTALI PRIHODI PO POSEBNIM PROPISIMA	20.000,00	16.000,00	80,00%
	Izvor 4.3. Prihodi za posebne namjene	20.000,00	16.000,00	80,00%

POSEBNI DIO

Godišnji izvještaj o izvršenju Proračuna GML za 2022.god.

323	Rashodi za usluge	20.000,00	16.000,00	80,00%
3237	Intelektualne i osobne usluge		16.000,00	
0620	T100004 Tekući projekt: Geodetske izmjere gradskog zemljišta	250.000,00	237.812,50	95,13%
	Izvor 1. OPĆI PRIHODI I PRIMICI	250.000,00	237.812,50	95,13%
	Izvor 1.1. Opći prihodi i primici	250.000,00	237.812,50	95,13%
323	Rashodi za usluge	250.000,00	237.812,50	95,13%
3237	Intelektualne i osobne usluge		237.812,50	
A03	Glavni program: KOMUNALNO GOSPODARSTVO	48.782.000,00	44.507.305,49	91,24%
3001	Program: RAZVOJ I UPRAVLJANJE SUSTAVA VODOOPSKRBE	200.000,00	152.687,50	76,34%
0630	K100002 Kapitalni projekt: Projekt vodovoda i odvodnje otoka Unije-II faz	200.000,00	152.687,50	76,34%
	Izvor 1. OPĆI PRIHODI I PRIMICI	200.000,00	152.687,50	76,34%
	Izvor 1.1. Opći prihodi i primici	200.000,00	152.687,50	76,34%
386	Kapitalne pomoći	200.000,00	152.687,50	76,34%
3861	Kapitalne pomoći kreditnim i ostalim financijskim institucijama te trgovačkim društvima		152.687,50	
3002	Program: IZGRADNJA I UREĐENJE KOMUNALNE INFRASTRUKTURE	2.186.000,00	1.223.233,67	55,96%
0620	K100001 Kapitalni projekt: Pristupna cesta u skladišno-servisnoj zoni	80.000,00	50.850,00	63,56%
	Izvor 4. OSTALI PRIHODI PO POSEBNIM PROPISIMA	80.000,00	50.850,00	63,56%
	Izvor 4.3. Prihodi za posebne namjene	80.000,00	50.850,00	63,56%
412	Nematerijalna imovina	80.000,00	50.850,00	63,56%
4126	Ostala nematerijalna imovina		50.850,00	
0620	K100002 Kapitalni projekt: Cesta Malin	700.000,00	46.598,86	6,66%
	Izvor 1. OPĆI PRIHODI I PRIMICI	550.000,00	46.598,86	8,47%
	Izvor 1.1. Opći prihodi i primici	550.000,00	46.598,86	8,47%
412	Nematerijalna imovina	200.000,00	1.199,47	0,60%
4126	Ostala nematerijalna imovina		1.199,47	
421	Građevinski objekti	350.000,00	45.399,39	12,97%
4213	Ceste, željeznice i ostali prometni objekti		45.399,39	
Izvor 6. DONACIJE		150.000,00	0,00	0,00%
Izvor 6.2. Kapitalne donacije		150.000,00	0,00	0,00%
421	Građevinski objekti	150.000,00	0,00	0,00%
4213	Ceste, željeznice i ostali prometni objekti		0,00	
0620	K100004 Kapitalni projekt: Cesta Zagazinjine	50.000,00	0,00	0,00%
	Izvor 4. OSTALI PRIHODI PO POSEBNIM PROPISIMA	50.000,00	0,00	0,00%
	Izvor 4.3. Prihodi za posebne namjene	50.000,00	0,00	0,00%
412	Nematerijalna imovina	50.000,00	0,00	0,00%
4126	Ostala nematerijalna imovina		0,00	

POSEBNI DIO

Godišnji izvještaj o izvršenju Proračuna GML za 2022.god.

0620	K100005	Kapitalni projekt: Cesta u stambenoj zoni Kalvarija	90.000,00	81.250,00	90,28%
	Izvor 4. OSTALI PRIHODI PO POSEBNIM PROPISIMA		90.000,00	81.250,00	90,28%
	Izvor 4.3. Prihodi za posebne namjene		90.000,00	81.250,00	90,28%
	412 Nematerijalna imovina		90.000,00	81.250,00	90,28%
	4126 Ostala nematerijalna imovina			81.250,00	
0620	K100006	Kapitalni projekt: Cesta Kovčanje-Poljana	36.000,00	35.625,00	98,96%
	Izvor 4. OSTALI PRIHODI PO POSEBNIM PROPISIMA		36.000,00	35.625,00	98,96%
	Izvor 4.3. Prihodi za posebne namjene		36.000,00	35.625,00	98,96%
	412 Nematerijalna imovina		36.000,00	35.625,00	98,96%
	4126 Ostala nematerijalna imovina			35.625,00	
0620	K100007	Kapitalni projekt: Cesta Galboka	100.000,00	75.000,00	75,00%
	Izvor 4. OSTALI PRIHODI PO POSEBNIM PROPISIMA		100.000,00	75.000,00	75,00%
	Izvor 4.3. Prihodi za posebne namjene		100.000,00	75.000,00	75,00%
	412 Nematerijalna imovina		100.000,00	75.000,00	75,00%
	4126 Ostala nematerijalna imovina			75.000,00	
0620	K100010	Kapitalni projekt: Sanacija parkirališta Nerezine	423.000,00	423.017,82	100,00%
	Izvor 4. OSTALI PRIHODI PO POSEBNIM PROPISIMA		423.000,00	423.017,82	100,00%
	Izvor 4.3. Prihodi za posebne namjene		423.000,00	423.017,82	100,00%
	412 Nematerijalna imovina		18.000,00	18.125,00	100,69%
	4126 Ostala nematerijalna imovina			18.125,00	
	421 Građevinski objekti		405.000,00	404.892,82	99,97%
	4214 Ostali građevinski objekti			404.892,82	
0620	K100021	Kapitalni projekt: Cesta Čunski-Kovčanje	50.000,00	23.026,66	46,05%
	Izvor 6. DONACIJE		50.000,00	23.026,66	46,05%
	Izvor 6.2. Kapitalne donacije		50.000,00	23.026,66	46,05%
	421 Građevinski objekti		50.000,00	23.026,66	46,05%
	4213 Ceste, željeznice i ostali prometni objekti			23.026,66	
0620	K100024	Kapitalni projekt: Ulice i oborinska odvodnja naselja Čunski	74.000,00	73.462,25	99,27%
	Izvor 4. OSTALI PRIHODI PO POSEBNIM PROPISIMA		74.000,00	73.462,25	99,27%
	Izvor 4.3. Prihodi za posebne namjene		74.000,00	73.462,25	99,27%
	412 Nematerijalna imovina		74.000,00	73.462,25	99,27%
	4126 Ostala nematerijalna imovina			73.462,25	
0630	K100025	Kapitalni projekt: Ulice i oborinska odvodnja naselja Artatore	274.000,00	176.778,08	64,52%
	Izvor 4. OSTALI PRIHODI PO POSEBNIM PROPISIMA		274.000,00	176.778,08	64,52%
	Izvor 4.3. Prihodi za posebne namjene		274.000,00	176.778,08	64,52%
	412 Nematerijalna imovina		174.000,00	0,00	0,00%

Godišnji izvještaj o izvršenju Proračuna GML za 2022.god.

POSEBNI DIO

4126	Ostala nematerijalna imovina			0,00
421	Građevinski objekti		176.778,08	176,78%
4214	Ostali građevinski objekti		176.778,08	
0610	K100026	Kapitalni projekt: Spoj ulica Mate Vidulića i Stjepana Radića	15.000,00	0,00%
	Izvor 4. OSTALI PRIHODI PO POSEBNIM PROPISIMA		15.000,00	0,00%
	Izvor 4.3. Prihodi za posebne namjene		15.000,00	0,00%
412	Nematerijalna imovina		0,00	0,00%
4126	Ostala nematerijalna imovina		0,00	
0620	K100027	Kapitalni projekt: Prilazna cesta na Velopinu	50.000,00	30,00%
	Izvor 4. OSTALI PRIHODI PO POSEBNIM PROPISIMA		50.000,00	30,00%
	Izvor 4.3. Prihodi za posebne namjene		50.000,00	30,00%
412	Nematerijalna imovina		50.000,00	30,00%
4126	Ostala nematerijalna imovina		15.000,00	
0620	K100029	Kapitalni projekt: Cesta u Artatorama	24.000,00	0,00%
	Izvor 4. OSTALI PRIHODI PO POSEBNIM PROPISIMA		24.000,00	0,00%
	Izvor 4.3. Prihodi za posebne namjene		24.000,00	0,00%
412	Nematerijalna imovina		24.000,00	0,00%
4126	Ostala nematerijalna imovina		0,00	
0620	K100030	Kapitalni projekt: Nerazvrstana cesta ML 187	220.000,00	101,19%
	Izvor 6. DONACIJE		220.000,00	101,19%
	Izvor 6.2. Kapitalne donacije		220.000,00	101,19%
421	Građevinski objekti		220.000,00	101,19%
4213	Ceste, željeznice i ostali prometni objekti		222.625,00	
3003	Program: IZGRADNJA I UREĐENJE KOMUNALNE INFRASTRUK		1.520.000,00	70,02%
0620	K100001	Kapitalni projekt: Rekonstrukcija javne rasvjete	300.000,00	7,92%
	Izvor 4. OSTALI PRIHODI PO POSEBNIM PROPISIMA		50.000,00	47,50%
	Izvor 4.3. Prihodi za posebne namjene		50.000,00	47,50%
421	Građevinski objekti		23.750,00	47,50%
4214	Ostali građevinski objekti		23.750,00	
Izvor 8. NAMJENSKI PRIMICI OD ZADUŽIVANJA			250.000,00	0,00%
Izvor 8.1. Namjenski primici od zaduživanja			250.000,00	0,00%
421	Građevinski objekti		250.000,00	0,00%
4214	Ostali građevinski objekti		0,00	
0640	K100004	Kapitalni projekt: Javna rasvjeta Osor-Nerezine	1.000.000,00	92,98%
	Izvor 4. OSTALI PRIHODI PO POSEBNIM PROPISIMA		1.000.000,00	92,98%
	Izvor 4.3. Prihodi za posebne namjene		1.000.000,00	92,98%

Godišnji izvještaj o izvršenju Proračuna GML za 2022.god.

POSEBNI DIO

0640	421	Građevinski objekti	1.000.000,00	929.754,23	92,98%
	4214	Ostali građevinski objekti		929.754,23	
	K100005	Kapitalni projekt: Javna rasvjeta Osor	220.000,00	110.750,00	50,34%
	Izvor 4. OSTALI PRIHODI PO POSEBNIM PROPISIMA		220.000,00	110.750,00	50,34%
	Izvor 4.3. Prihodi za posebne namjene		220.000,00	110.750,00	50,34%
	421	Građevinski objekti	220.000,00	110.750,00	50,34%
	4214	Ostali građevinski objekti		110.750,00	
0610	3004	Program: IZGRADNJA I UREĐENJE KOMUNALNE INFRASTRUK	8.125.000,00	6.920.555,52	85,18%
	K100007	Kapitalni projekt: Šetnica Susak-uvala Bok	50.000,00	0,00	0,00%
	Izvor 4. OSTALI PRIHODI PO POSEBNIM PROPISIMA		50.000,00	0,00	0,00%
	Izvor 4.3. Prihodi za posebne namjene		50.000,00	0,00	0,00%
	412	Nematerijalna imovina	50.000,00	0,00	0,00%
	4126	Ostala nematerijalna imovina		0,00	
0610	K100008	Kapitalni projekt: Parterno uređenje šetnice Čikat	7.600.000,00	6.620.161,00	87,11%
	Izvor 6. DONACIJE		7.600.000,00	6.620.161,00	87,11%
	Izvor 6.2. Kapitalne donacije		7.600.000,00	6.620.161,00	87,11%
	421	Građevinski objekti	250.000,00	75.394,52	30,16%
	4214	Ostali građevinski objekti		75.394,52	
0610	K100010	Kapitalni projekt: Nogostup za Artatore	250.000,00	75.394,52	30,16%
	Izvor 4. OSTALI PRIHODI PO POSEBNIM PROPISIMA		250.000,00	75.394,52	30,16%
	Izvor 4.3. Prihodi za posebne namjene		250.000,00	75.394,52	30,16%
	351	Subvencije trgovačkim društvima u javnom sektoru	250.000,00	75.394,52	30,16%
	3512	Subvencije trgovačkim društvima u javnom sektoru		75.394,52	
0620	K100017	Kapitalni projekt: Letjeliste Unije	225.000,00	225.000,00	100,00%
	Izvor 1. OPĆI PRIHODI I PRIMICI		225.000,00	225.000,00	100,00%
	Izvor 1.1. Opći prihodi i primici		225.000,00	225.000,00	100,00%
	421	Građevinski objekti	225.000,00	225.000,00	100,00%
	4214	Ostali građevinski objekti		225.000,00	
0660	3005	Program: GRAĐEVINE I UREĐAJI JAVNE NAMJENE	501.000,00	450.570,76	89,93%
	K100004	Kapitalni projekt: Mrtvačnica	107.000,00	106.640,63	99,66%
	Izvor 4. OSTALI PRIHODI PO POSEBNIM PROPISIMA		107.000,00	106.640,63	99,66%
	Izvor 4.3. Prihodi za posebne namjene		107.000,00	106.640,63	99,66%
	412	Nematerijalna imovina	107.000,00	106.640,63	99,66%
	4126	Ostala nematerijalna imovina		106.640,63	
0620	T100002	Tekuci projekt: Opremanje urbanom i komunalnom opremom	344.000,00	343.930,13	99,98%
	Izvor 4. OSTALI PRIHODI PO POSEBNIM PROPISIMA		344.000,00	343.930,13	99,98%

Godišnji izvještaj o izvršenju Proračuna GML za 2022.god.

POSEBNI DIO

	Izvor 4.3. Prihodi za posebne namjene	344.000,00	343.930,13	99,98%
422	Postrojenja i oprema	344.000,00	343.930,13	99,98%
4227	Uređaji, strojevi i oprema za ostale namjene		343.930,13	
0620	T100003 Tekući projekt: Plažna oprema i građevine	50.000,00	0,00	0,00%
	Izvor 4. OSTALI PRIHODI PO POSEBNIM PROPISIMA	50.000,00	0,00	0,00%
	Izvor 4.3. Prihodi za posebne namjene	50.000,00	0,00	0,00%
451	Dodatna ulaganja na građevinskim objektima	50.000,00	0,00	0,00%
4511	Dodatna ulaganja na građevinskim objektima		0,00	
3006	Program: GRADNJA GRAĐEVINA ZA GOSPODARENJE KOMUN.	17.874.000,00	17.769.337,98	99,41%
0530	K100001 Kapitalni projekt: Sanacija deponija	190.000,00	89.250,00	46,97%
	Izvor 5. POMOĆI	190.000,00	89.250,00	46,97%
	Izvor 5.2. Kapitalne pomoći iz proračuna RH	190.000,00	89.250,00	46,97%
412	Nematerijalna imovina	190.000,00	89.250,00	46,97%
4126	Ostala nematerijalna imovina		89.250,00	
0510	K100002 Kapitalni projekt: Sortirnica	17.300.000,00	17.296.306,92	99,98%
	Izvor 5. POMOĆI	10.600.000,00	10.605.837,17	100,06%
	Izvor 5.2. Kapitalne pomoći iz proračuna RH	10.600.000,00	10.605.837,17	100,06%
421	Građevinski objekti	10.600.000,00	10.605.837,17	100,06%
4214	Ostali građevinski objekti		10.605.837,17	
	Izvor 8. NAMJENSKI PRIMICI OD ZADUŽIVANJA	6.700.000,00	6.690.469,75	99,86%
	Izvor 8.1. Namjenski primici od zaduživanja	6.700.000,00	6.690.469,75	99,86%
421	Građevinski objekti	6.700.000,00	6.690.469,75	99,86%
4214	Ostali građevinski objekti		6.690.469,75	
0510	K100003 Kapitalni projekt: Pretovarna stanica i kompostana	384.000,00	383.781,06	99,94%
	Izvor 7. PRIHODI OD PRODAJE NEFINANCIJSKE IMOVINE	384.000,00	383.781,06	99,94%
	Izvor 7.1. Prihodi od prodaje nefinancijske imovine	384.000,00	383.781,06	99,94%
386	Kapitalne pomoći	384.000,00	383.781,06	99,94%
3861	Kapitalne pomoći kreditnim i ostalim financijskim institucijama te trgoc		383.781,06	
3007	Program: ZASTITA OKOLISA	825.000,00	812.799,17	98,52%
0620	A100003 Aktivnost: Intervencije na JP	150.000,00	147.099,17	98,07%
	Izvor 3. VLASTITI PRIHODI	150.000,00	147.099,17	98,07%
	Izvor 3.1. Vlastiti prihodi	150.000,00	147.099,17	98,07%
323	Rashodi za usluge	150.000,00	147.099,17	98,07%
3234	Komunalne usluge		147.099,17	
0560	A100004 Aktivnost: Prosjeci i održavanje šuma	50.000,00	40.700,00	81,40%
	Izvor 2. OSTALI NESPOMENUTI PRIHODI	45.000,00	40.700,00	90,44%

POSEBNI DIO

Godišnji izvještaj o izvršenju Proračuna GML za 2022.god.

Izvor 2.2. Ostali nespomenuti prihodi		45.000,00	40.700,00	90,44%
323	Rashodi za usluge	45.000,00	40.700,00	90,44%
3232	Usluge tekućeg i investicijskog održavanja		40.700,00	
Izvor 4. OSTALI PRIHODI PO POSEBNIM PROPISIMA				
Izvor 4.3. Prihodi za posebne namjene		5.000,00	0,00	0,00%
323	Rashodi za usluge	5.000,00	0,00	0,00%
3232	Usluge tekućeg i investicijskog održavanja		0,00	
0550	Kapitalni projekt: Centar za znanost o moru	500.000,00	500.000,00	100,00%
Izvor 1. OPĆI PRIHODI I PRIMICI				
Izvor 1.1. Opći prihodi i primici		500.000,00	500.000,00	100,00%
382	Kapitalne donacije	500.000,00	500.000,00	100,00%
3821	Kapitalne donacije neprofitnim organizacijama		500.000,00	
0530	Tekući projekt: Projekti energetske učinkovitosti	125.000,00	125.000,00	100,00%
Izvor 1. OPĆI PRIHODI I PRIMICI				
Izvor 1.1. Opći prihodi i primici		50.000,00	50.000,00	100,00%
412	Nematerijalna imovina	50.000,00	50.000,00	100,00%
4126	Ostala nematerijalna imovina		50.000,00	
Izvor 5. POMOĆI				
Izvor 5.2. Kapitalne pomoći iz proračuna RH		75.000,00	75.000,00	100,00%
412	Nematerijalna imovina	75.000,00	75.000,00	100,00%
4126	Ostala nematerijalna imovina		75.000,00	
3008	Program: ODRŽAVANJE KOMUNALNE INFRASTRUKTURE-JAVI	3.321.000,00	3.176.240,01	95,64%
0620	Aktivnost: Utrošak struje	1.370.000,00	1.380.221,06	100,75%
Izvor 4. OSTALI PRIHODI PO POSEBNIM PROPISIMA				
Izvor 4.3. Prihodi za posebne namjene		1.370.000,00	1.380.221,06	100,75%
322	Rashodi za materijal i energiju	1.370.000,00	1.380.221,06	100,75%
3223	Energija		1.380.221,06	
0620	Aktivnost: Održavanje javne rasvjete	1.650.000,00	1.495.196,70	90,62%
Izvor 4. OSTALI PRIHODI PO POSEBNIM PROPISIMA				
Izvor 4.3. Prihodi za posebne namjene		1.650.000,00	1.495.196,70	90,62%
323	Rashodi za usluge	1.400.000,00	1.443.607,95	103,11%
3232	Usluge tekućeg i investicijskog održavanja		1.443.607,95	
421	Građevinski objekti	250.000,00	51.588,75	20,64%
4214	Ostali građevinski objekti		51.588,75	
0620	Aktivnost: Dekorativna rasvjeta i dekoracija grada	301.000,00	300.822,25	99,94%
Izvor 4. OSTALI PRIHODI PO POSEBNIM PROPISIMA				
		301.000,00	300.822,25	99,94%

POSEBNI DIO

Godišnji izvještaj o izvršenju Proračuna GML za 2022.god.

	Izvor 4.3. Prihodi za posebne namjene	301.000,00	300.822,25	99,94%
323	Rashodi za usluge	300.822,25	300.822,25	99,94%
3232	Usluge tekućeg i investicijskog održavanja		300.822,25	
3009	Program: ODRŽAVANJE KOMUNALNE INFRASTRUKTURE- ZEL	4.200.000,00	3.573.722,96	85,09%
A100001	Aktivnost: Održavanje zelenih površina	4.200.000,00	3.573.722,96	85,09%
	Izvor 4. OSTALI PRIHODI PO POSEBNIM PROPISIMA	4.200.000,00	3.573.722,96	85,09%
	Izvor 4.3. Prihodi za posebne namjene	4.200.000,00	3.573.722,96	85,09%
323	Rashodi za usluge	4.200.000,00	3.573.722,96	85,09%
3234	Komunalne usluge		3.573.722,96	
3010	Program: ODRŽAVANJE KOMUNALNE INFRASTRUKTURE -JAV	7.425.000,00	7.339.866,63	98,85%
A100001	Aktivnost: Čišćenje javnih površina	4.400.000,00	4.392.427,57	99,83%
	Izvor 4. OSTALI PRIHODI PO POSEBNIM PROPISIMA	4.400.000,00	4.392.427,57	99,83%
	Izvor 4.3. Prihodi za posebne namjene	4.400.000,00	4.392.427,57	99,83%
323	Rashodi za usluge	4.400.000,00	4.392.427,57	99,83%
3234	Komunalne usluge		4.392.427,57	
0620	A100002 Aktivnost: Odvodnja oborinskih voda	400.000,00	398.569,92	99,64%
	Izvor 4. OSTALI PRIHODI PO POSEBNIM PROPISIMA	400.000,00	398.569,92	99,64%
	Izvor 4.3. Prihodi za posebne namjene	400.000,00	398.569,92	99,64%
323	Rashodi za usluge	400.000,00	398.569,92	99,64%
3234	Komunalne usluge		398.569,92	
0620	A100004 Aktivnost: Održavanje javnih površina	2.210.000,00	2.148.004,93	97,19%
	Izvor 4. OSTALI PRIHODI PO POSEBNIM PROPISIMA	1.810.000,00	1.748.004,93	96,57%
	Izvor 4.3. Prihodi za posebne namjene	1.810.000,00	1.748.004,93	96,57%
323	Rashodi za usluge	1.810.000,00	1.748.004,93	96,57%
3232	Usluge tekućeg i investicijskog održavanja		1.748.004,93	
	Izvor 5. POMOĆI	400.000,00	400.000,00	100,00%
	Izvor 5.2. Kapitalne pomoći iz proračuna RH	400.000,00	400.000,00	100,00%
323	Rashodi za usluge	400.000,00	400.000,00	100,00%
3232	Usluge tekućeg i investicijskog održavanja		400.000,00	
0620	A100006 Aktivnost: DDD i VHS usluge	200.000,00	174.981,17	87,49%
	Izvor 2. OSTALI NESPOMENUTI PRIHODI	200.000,00	174.981,17	87,49%
	Izvor 2.2. Ostali nespomenuti prihodi	200.000,00	174.981,17	87,49%
323	Rashodi za usluge	180.000,00	168.676,17	93,71%
3234	Komunalne usluge		25.625,00	
3236	Zdravstvene i veterinarske usluge		143.051,17	
329	Ostali nespomenuti rashodi poslovanja	20.000,00	6.305,00	31,53%

POSEBNI DIO

Godišnji izvještaj o izvršenju Proračuna GML za 2022.god.

0620	3299	Ostali nespomenuti rashodi poslovanja	6.305,00		
A100008		Aktivnost: Održavanje groblja	203.333,41	190.000,00	107,02%
		Izvor 4. OSTALI PRIHODI PO POSEBNIM PROPISIMA	203.333,41	190.000,00	107,02%
		Izvor 4.3. Prihodi za posebne namjene	203.333,41	190.000,00	107,02%
323		Rashodi za usluge	203.333,41	190.000,00	107,02%
3234		Komunalne usluge	203.333,41		
0620	A100009	Aktivnost: Prijevoz pokojnika	22.549,63	25.000,00	90,20%
		Izvor 3. VLASTITI PRIHODI	22.549,63	25.000,00	90,20%
		Izvor 3.1. Vlastiti prihodi	22.549,63	25.000,00	90,20%
386		Kapitalne pomoći	22.549,63	25.000,00	90,20%
3861		Kapitalne pomoći kreditnim i ostalim financijskim institucijama te trgoc	22.549,63		
0620	3011	Program: ODRŽAVANJE GRAB. UREĐAJA I OPREME JAVNE NA	973.873,75	1.180.000,00	82,53%
A100001		Aktivnost: Održavanja građ. uređaja i opreme javne namjene	934.514,62	1.080.000,00	86,53%
		Izvor 2. OSTALI NESPOMENUTI PRIHODI	81.549,70	100.000,00	81,55%
		Izvor 2.2. Ostali nespomenuti prihodi	81.549,70	100.000,00	81,55%
323		Rashodi za usluge	81.549,70	100.000,00	81,55%
3232		Usluge tekućeg i investicijskog održavanja	81.549,70		
		Izvor 4. OSTALI PRIHODI PO POSEBNIM PROPISIMA	852.964,92	980.000,00	87,04%
		Izvor 4.3. Prihodi za posebne namjene	852.964,92	980.000,00	87,04%
323		Rashodi za usluge	833.071,17	920.000,00	90,55%
3232		Usluge tekućeg i investicijskog održavanja	478.489,63		
3237		Intelektualne i osobne usluge	354.581,54		
422		Postrojenja i oprema	19.893,75	60.000,00	33,16%
4227		Uređaji, strojevi i oprema za ostale namjene	19.893,75		
0620	A100002	Aktivnost: Voda i javni izljevi	39.359,13	100.000,00	39,36%
		Izvor 4. OSTALI PRIHODI PO POSEBNIM PROPISIMA	39.359,13	100.000,00	39,36%
		Izvor 4.3. Prihodi za posebne namjene	39.359,13	100.000,00	39,36%
323		Rashodi za usluge	39.359,13	100.000,00	39,36%
3234		Komunalne usluge	39.359,13		
0620	3012	Program: ODRŽAVANJE KOMUNALNE INFRASTRUKTURE - CE:	784.037,12	1.180.000,00	66,44%
A100001		Aktivnost: Održavanje nerazvrstanih ulica i puteva	409.907,25	600.000,00	68,32%
		Izvor 4. OSTALI PRIHODI PO POSEBNIM PROPISIMA	409.907,25	600.000,00	68,32%
		Izvor 4.3. Prihodi za posebne namjene	409.907,25	600.000,00	68,32%
323		Rashodi za usluge	409.907,25	600.000,00	68,32%
3232		Usluge tekućeg i investicijskog održavanja	409.907,25		
0620	A100002	Aktivnost: Regulacija prometa	222.023,96	280.000,00	79,29%

POSEBNI DIO

Godišnji izvještaj o izvršenju Proračuna GML za 2022.god.

	Izvor 4. OSTALI PRIHODI PO POSEBNIM PROPISIMA				222.023,96	79,29%
	Izvor 4.3. Prihodi za posebne namjene				222.023,96	79,29%
323	Rashodi za usluge				222.023,96	79,29%
3232	Usluge tekućeg i investicijskog održavanja				137.034,38	
3237	Intelektualne i osobne usluge				84.989,58	
0620	A100003 Aktivnost: Prometna signalizacija				152.105,91	50,70%
	Izvor 4. OSTALI PRIHODI PO POSEBNIM PROPISIMA				152.105,91	50,70%
	Izvor 4.3. Prihodi za posebne namjene				152.105,91	50,70%
323	Rashodi za usluge				152.105,91	50,70%
3232	Usluge tekućeg i investicijskog održavanja				152.105,91	
3013	Program: ODRŽAVANJE POMORSKOG DOBRA				266.126,19	108,62%
0620	A100002 Aktivnost: Održavanje pomorskog dobra				266.126,19	108,62%
	Izvor 4. OSTALI PRIHODI PO POSEBNIM PROPISIMA				266.126,19	108,62%
	Izvor 4.3. Prihodi za posebne namjene				266.126,19	108,62%
323	Rashodi za usluge				247.669,23	123,83%
3232	Usluge tekućeg i investicijskog održavanja				154.550,00	
3234	Komunalne usluge				93.119,23	
329	Ostali nespomenuti rashodi poslovanja				15.706,96	62,83%
3291	Naknade za rad predstavničkih i izvršnih tijela, povjerenstava i slično				15.706,96	
422	Postrojenja i oprema				2.750,00	13,75%
4227	Uređaji, strojevi i oprema za ostale namjene				2.750,00	
A04	Glavni program: GOSPODARENJE GRADSKOM IMOVINOM				3.780.512,75	74,16%
4001	Program: PROGRAMSKA AKTIVNOST				1.009.284,61	89,08%
0620	A100001 Aktivnost: Programska aktivnost				800.000,00	99,81%
	Izvor 1. OPĆI PRIHODI I PRIMICI				800.000,00	99,81%
	Izvor 1.1. Opći prihodi i primici				800.000,00	99,81%
323	Rashodi za usluge				626.333,45	99,42%
3231	Usluge telefona, pošte i prijevoza				16.000,00	
3233	Usluge promidžbe i informiranja				53.922,50	
3237	Intelektualne i osobne usluge				301.100,00	
3239	Ostale usluge				255.310,95	
329	Ostali nespomenuti rashodi poslovanja				172.120,46	101,25%
3295	Pristojbe i naknade				172.120,46	
0620	A100002 Aktivnost: Potpore poslovanju društva				77.831,25	38,92%
	Izvor 3. VLASTITI PRIHODI				77.831,25	38,92%
	Izvor 3.1. Vlastiti prihodi				77.831,25	38,92%

POSEBNI DIO

Godišnji izvještaj o izvršenju Proračuna GML za 2022.god.

352	Subvencije trgovačkim društvima, zadrugama, poljoprivrednicir	200.000,00	77.831,25	38,92%
3522	Subvencije trgovačkim društvima i zadrugama izvan javnog sektora		77.831,25	
0620	Aktivnost: Stjecanje nekretnina - reguliranje imovinsko pravnih	133.000,00	132.999,45	100,00%
Izvor 7. PRIHODI OD PRODAJE NEFINANCIJSKE IMOVINE		133.000,00	132.999,45	100,00%
Izvor 7.1. Prihodi od prodaje nefinancijske imovine		133.000,00	132.999,45	100,00%
411	Materijalna imovina - prirodna bogatstva	133.000,00	132.999,45	100,00%
4111	Zemljište		132.999,45	
4002	Program: ODRŽAVANJE I IZGRADNJA STAMBENOG FONDA	2.370.000,00	2.275.047,72	95,99%
1060	Aktivnost: Gospodarenje stambenim fondom	140.000,00	129.770,78	92,69%
Izvor 3. VLASTITI PRIHODI		140.000,00	129.770,78	92,69%
Izvor 3.1. Vlastiti prihodi		140.000,00	129.770,78	92,69%
322	Rashodi za materijal i energiju	30.000,00	24.880,61	82,94%
3223	Energija		24.880,61	
323	Rashodi za usluge	25.000,00	19.845,59	79,38%
3234	Komunalne usluge		14.845,59	
3237	Intelektualne i osobne usluge		5.000,00	
329	Ostali nespomenuti rashodi poslovanja	85.000,00	85.044,58	100,05%
3292	Premije osiguranja		85.044,58	
1060	Kapitalni projekt: Rekonstrukcija stambenog fonda	1.830.000,00	1.673.230,06	91,43%
Izvor 3. VLASTITI PRIHODI		130.000,00	78.393,59	60,30%
Izvor 3.1. Vlastiti prihodi		130.000,00	78.393,59	60,30%
323	Rashodi za usluge	60.000,00	37.949,06	63,25%
3232	Usluge tekućeg i investicijskog održavanja		33.899,06	
3237	Intelektualne i osobne usluge		4.050,00	
412	Nematerijalna imovina	20.000,00	0,00	0,00%
4126	Ostala nematerijalna imovina		0,00	
451	Dodatna ulaganja na građevinskim objektima	50.000,00	40.444,53	80,89%
4511	Dodatna ulaganja na građevinskim objektima		40.444,53	
Izvor 7. PRIHODI OD PRODAJE NEFINANCIJSKE IMOVINE		1.700.000,00	1.594.836,47	93,81%
Izvor 7.1. Prihodi od prodaje nefinancijske imovine		1.700.000,00	1.594.836,47	93,81%
412	Nematerijalna imovina	200.000,00	77.625,00	38,81%
4126	Ostala nematerijalna imovina		77.625,00	
451	Dodatna ulaganja na građevinskim objektima	1.500.000,00	1.517.211,47	101,15%
4511	Dodatna ulaganja na građevinskim objektima		1.517.211,47	
1060	Kapitalni projekt: Stanogradnja	400.000,00	472.046,88	118,01%
Izvor 7. PRIHODI OD PRODAJE NEFINANCIJSKE IMOVINE		400.000,00	472.046,88	118,01%

POSEBNI DIO

Godišnji izvještaj o izvršenju Proračuna GML za 2022.god.

	Izvor 7.1. Prihodi od prodaje nefinancijske imovine	400.000,00	472.046,88	118,01%
412	Nematerijalna imovina	400.000,00	472.046,88	118,01%
4126	Ostala nematerijalna imovina		472.046,88	
4003	Program: GOSPODARENJE POSLOVNIM OBJEKTIMA	1.595.000,00	496.180,42	31,11%
A100001	Aktivnost: Troškovi upravljanja	225.000,00	135.217,25	60,10%
Izvor 3. VLASTITI PRIHODI		225.000,00	135.217,25	60,10%
Izvor 3.1. Vlastiti prihodi		225.000,00	135.217,25	60,10%
322	Rashodi za materijal i energiju	30.000,00	35.251,46	117,50%
3223	Energija		35.251,46	
323	Rashodi za usluge	65.000,00	9.025,00	13,88%
3232	Usluge tekućeg i investicijskog održavanja		0,00	
3234	Komunalne usluge		0,00	
3237	Intelektualne i osobne usluge		9.025,00	
329	Ostali nespomenuti rashodi poslovanja	130.000,00	90.940,79	69,95%
3292	Premije osiguranja		90.940,79	
0620	K100001 Kapitalni projekt: Zgrada cararnice	20.000,00	0,00	0,00%
Izvor 7. PRIHODI OD PRODAJE NEFINANCIJSKE IMOVINE		20.000,00	0,00	0,00%
Izvor 7.1. Prihodi od prodaje nefinancijske imovine		20.000,00	0,00	0,00%
412	Nematerijalna imovina	20.000,00	0,00	0,00%
4126	Ostala nematerijalna imovina		0,00	
0820	K100002 Kapitalni projekt: Izložbeni prostor za pomorsku zbirku	150.000,00	50.000,00	33,33%
Izvor 7. PRIHODI OD PRODAJE NEFINANCIJSKE IMOVINE		150.000,00	50.000,00	33,33%
Izvor 7.1. Prihodi od prodaje nefinancijske imovine		150.000,00	50.000,00	33,33%
412	Nematerijalna imovina	150.000,00	50.000,00	33,33%
4126	Ostala nematerijalna imovina		50.000,00	
0620	K100003 Kapitalni projekt: Dnevni boravak za umirovljenike	200.000,00	28.000,00	14,00%
Izvor 3. VLASTITI PRIHODI		200.000,00	28.000,00	14,00%
Izvor 3.1. Vlastiti prihodi		200.000,00	28.000,00	14,00%
412	Nematerijalna imovina	200.000,00	28.000,00	14,00%
4126	Ostala nematerijalna imovina		28.000,00	
0620	K100004 Kapitalni projekt: Rekonstrukcija postojećih poslovnih prostora	1.000.000,00	282.963,17	28,30%
Izvor 3. VLASTITI PRIHODI		1.000.000,00	282.963,17	28,30%
Izvor 3.1. Vlastiti prihodi		1.000.000,00	282.963,17	28,30%
412	Nematerijalna imovina	100.000,00	2.000,00	2,00%
4126	Ostala nematerijalna imovina		2.000,00	
451	Dodatna ulaganja na građevinskim objektima	900.000,00	280.963,17	31,22%

Godišnji izvještaj o izvršenju Proračuna GML za 2022.god.

POSEBNI DIO

4511	Dodatna ulaganja na građevinskim objektima	280.963,17			
A05	Glavni program: JAVNA SIGURNOST	908.000,00	908.000,00	90,65%	90,65%
5001	Program: ORGANIZIRANJE I PROVOĐENJE ZAŠTITE I SPAŠAV/	908.000,00	908.000,00	90,65%	90,65%
0320	Aktivnost: Rashodi za redovan rad	812.872,23	812.872,23	90,52%	90,52%
	Izvor 1. OPĆI PRIHODI I PRIMICI	26.000,00	26.000,00	11,05%	11,05%
	Izvor 1.1. Opći prihodi i primici	2.872,23	2.872,23	11,05%	11,05%
322	Rashodi za materijal i energiju	20.000,00	20.000,00	14,36%	14,36%
	Materijal i sirovine	2.872,23	2.872,23		
422	Postrojenja i oprema	6.000,00	6.000,00	0,00%	0,00%
	Oprema za održavanje i zaštitu	0,00	0,00		
4223	Oprema za održavanje i zaštitu	0,00	0,00		
	Izvor 2. OSTALI NESPOMENUTI PRIHODI	872.000,00	872.000,00	92,89%	92,89%
	Izvor 2.1. Prihodi od upravnih i administrativnih pristojbi	182.000,00	182.000,00	65,93%	65,93%
381	Tekuće donacije	182.000,00	182.000,00	65,93%	65,93%
	Tekuće donacije u novcu	120.000,00	120.000,00		
	Izvor 2.2. Ostali nespomenuti prihodi	400.000,00	400.000,00	100,00%	100,00%
381	Tekuće donacije	400.000,00	400.000,00	100,00%	100,00%
	Tekuće donacije u novcu	400.000,00	400.000,00		
	Izvor 2.3. Ostale kazne	290.000,00	290.000,00	100,00%	100,00%
381	Tekuće donacije	290.000,00	290.000,00	100,00%	100,00%
	Tekuće donacije u novcu	290.000,00	290.000,00		
0320	Kapitalni projekt: Vatrogasni centar	10.250,00	10.250,00	102,50%	102,50%
	Izvor 7. PRIHODI OD PRODAJE NEFINANCIJSKE IMOVINE	10.000,00	10.000,00	102,50%	102,50%
	Izvor 7.1. Prihodi od prodaje nefinancijske imovine	10.000,00	10.000,00	102,50%	102,50%
412	Nematerijalna imovina	10.000,00	10.000,00	102,50%	102,50%
	Ostala nematerijalna imovina	10.250,00	10.250,00		
PROR. KORISNIK 37978 JAVNA VATROGASNA POSTROJBA		5.324.316,00	5.000.944,29	93,93%	93,93%
A05	Glavni program: JAVNA SIGURNOST	5.324.316,00	5.000.944,29	93,93%	93,93%
5001	Program: ORGANIZIRANJE I PROVOĐENJE ZAŠTITE I SPAŠAV/	5.324.316,00	5.000.944,29	93,93%	93,93%
0320	Aktivnost: Rashodi za redovan rad	4.699.316,00	4.382.528,83	93,26%	93,26%
	Izvor 1. OPĆI PRIHODI I PRIMICI	1.549.000,00	1.289.243,57	83,23%	83,23%
	Izvor 1.1. Opći prihodi i primici	1.549.000,00	1.289.243,57	83,23%	83,23%
311	Plaće (Bruto)	340.000,00	248.936,03	73,22%	73,22%
	Plaće za redovan rad	248.936,03	248.936,03		
3111	Plaće za redovan rad	0,00	0,00		
3113	Plaće za prekovremeni rad	0,00	0,00		
312	Ostali rashodi za zaposlene	437.000,00	436.786,80	99,95%	99,95%
	Ostali rashodi za zaposlene	436.786,80	436.786,80		
3121	Ostali rashodi za zaposlene	436.786,80	436.786,80		

POSEBNI DIO

Godišnji izvještaj o izvršenju Proračuna GML za 2022.god.

313	Doprinosi na plaće	170.000,00	160.616,70	94,48%
3132	Doprinosi za obvezno zdravstveno osiguranje		160.616,70	
321	Naknade troškova zaposlenima	139.000,00	118.672,62	85,38%
3211	Službena putovanja		7.382,00	
3212	Naknade za prijevoz, za rad na terenu i odvojeni život		111.290,62	
3213	Stručno usavršavanje zaposlenika		0,00	
322	Rashodi za materijal i energiju	160.000,00	107.255,78	67,03%
3221	Uredski materijal i ostali materijalni rashodi		0,00	
3224	Materijal i dijelovi za tekuće i investicijsko održavanje		67.142,78	
3225	Stitni inventar i auto gume		1.008,00	
3227	Službena, radna i zaštitna odjeća i obuća		39.105,00	
323	Rashodi za usluge	216.000,00	152.316,65	70,52%
3231	Usluge telefona, pošte i prijevoza		6.393,24	
3232	Usluge tekućeg i investicijskog održavanja		49.275,00	
3237	Intelektualne i osobne usluge		64.695,00	
3239	Ostale usluge		31.953,41	
329	Ostali nespomenuti rashodi poslovanja	42.000,00	31.089,15	74,02%
3293	Reprezentacija		8.210,39	
3294	Članarine i norme		2.000,00	
3299	Ostali nespomenuti rashodi poslovanja		20.878,76	
342	Kamate za primljene kredite i zajmove	5.000,00	5.000,00	100,00%
3427	Kamate za primljene zajmove od trgovačkih društava i obrtnika izvan		5.000,00	
343	Ostali financijski rashodi	40.000,00	28.569,84	71,42%
3431	Bankarske usluge i usluge platnog prometa		28.569,84	
Izvor 3. VLASTITI PRIHODI		102.000,00	86.490,15	84,79%
Izvor 3.1. Vlastiti prihodi		102.000,00	86.490,15	84,79%
422	Postrojenja i oprema	102.000,00	86.490,15	84,79%
4221	Uredska oprema i namještaj		1.934,00	
4227	Uredjaji, strojevi i oprema za ostale namjene		84.556,15	
Izvor 5. POMOĆI		3.048.316,00	3.006.795,11	98,64%
Izvor 5.6. Tekuće pomoći izravanjanja za decentralizirane funkcije		3.048.316,00	3.006.795,11	98,64%
311	Plaće (Bruto)	2.509.000,00	2.482.641,56	98,95%
3111	Plaće za redovan rad		2.114.000,00	
3113	Plaće za prekovremeni rad		167.646,94	
3114	Plaće za posebne uvjete rada		200.994,62	
313	Doprinosi na plaće	230.000,00	230.000,00	100,00%

POSEBNI DIO

Godišnji izvještaj o izvršenju Proračuna GML za 2022.god.

3132	Doprinosi za obvezno zdravstveno osiguranje		230.000,00		
321	Naknade troškova zaposlenima	5.000,00	12.712,50	254,25%	
3213	Stručno usavršavanje zaposlenika		12.712,50		
322	Rashodi za materijal i energiju	155.316,00	151.090,62	97,28%	
3221	Uredski materijal i ostali materijalni rashodi		18.976,08		
3223	Energija		119.189,54		
3227	Službena, radna i zaštitna odjeća i obuća		12.925,00		
323	Rashodi za usluge	99.000,00	85.694,04	86,56%	
3231	Usluge telefona, pošte i prijevoza		55.000,00		
3232	Usluge tekućeg i investicijskog održavanja		23.344,95		
3234	Komunalne usluge		7.349,09		
329	Ostali nespomenuti rashodi poslovanja	50.000,00	44.656,39	89,31%	
3292	Premije osiguranja		44.656,39		
A100001	Aktivnost: Rashodi za redovan rad	425.000,00	418.415,46	98,45%	
	Izvor 1. OPĆI PRIHODI I PRIMICI	425.000,00	418.415,46	98,45%	
	Izvor 1.1. Opći prihodi i primici	425.000,00	418.415,46	98,45%	
542	Otplata glavnice primljenih kredita i zajmova od kreditnih i ostal	425.000,00	418.415,46	98,45%	
5422	Otplata glavnice primljenih kredita od kreditnih institucija u javnom se		418.415,46		
0320	Kapitalni projekt: Vatrogasni centar	200.000,00	200.000,00	100,00%	
	Izvor 7. PRIHODI OD PRODAJE NEFINANCIJSKE IMOVINE	200.000,00	200.000,00	100,00%	
	Izvor 7.1. Prihodi od prodaje nefinancijske imovine	200.000,00	200.000,00	100,00%	
412	Nematerijalna imovina	200.000,00	200.000,00	100,00%	
4126	Ostala nematerijalna imovina		200.000,00		
GLAVA 10003 ODSJEK ZA PRAVNE, KADROVSKE POSLOVE I SAMOUPRAVU		43.844.013,60	39.342.045,53	89,73%	
	Izvor 1. OPĆI PRIHODI I PRIMICI	29.874.500,00	28.458.462,56	95,26%	
	Izvor 1.1. Opći prihodi i primici	29.874.500,00	28.458.462,56	95,26%	
	Izvor 2. OSTALI NESPOMENUTI PRIHODI	20.000,00	17.625,00	88,13%	
	Izvor 2.2. Ostali nespomenuti prihodi	20.000,00	17.625,00	88,13%	
	Izvor 3. VLASTITI PRIHODI	5.182.400,00	3.727.129,86	71,92%	
	Izvor 3.1. Vlastiti prihodi	3.264.000,00	2.082.163,53	63,79%	
	Izvor 3.2. Vlastiti prihodi Dječji vrtić Cvrčak	1.400,00	0,00	0,00%	
	Izvor 3.4. Vlastiti prihodi - Knjižnica i čitaonica	75.000,00	64.762,03	86,35%	
	Izvor 3.5. Vlastiti prihodi - Lošinjski muzej	1.390.000,00	1.137.235,11	81,82%	
	Izvor 3.6. Vlastiti prihodi - Pučko otvoreno učilište	452.000,00	442.969,19	98,00%	
	Izvor 4. OSTALI PRIHODI PO POSEBNIM PROPISIMA	3.173.000,00	3.008.777,30	94,82%	
	Izvor 4.3. Prihodi za posebne namjene	3.173.000,00	3.008.777,30	94,82%	

POSEBNI DIO

Godišnji izvještaj o izvršenju Proračuna GML za 2022.god.

Izvor 5. POMOĆI									
Izvor 5.1. Tekuće pomoći iz Proračuna RH	3.179.445,00	2.030.087,43	63,85%						
Izvor 5.2. Kapitalne pomoći iz proračuna RH	1.491.445,00	1.365.362,43	91,55%						
Izvor 5.4. Tekuće pomoći iz PGŽ	1.635.000,00	634.887,50	38,83%						
Izvor 5.5. Kapitalne pomoći PGŽ	48.000,00	24.337,50	51,74%						
Izvor 5.5. Kapitalne pomoći PGŽ	5.000,00	5.000,00	100,00%						
Izvor 6. DONACIJE									
Izvor 6.4. Tekuće donacije proračunskih korisnika	346.184,31	330.241,23	95,39%						
Izvor 6.5. Kapitalne donacije proračunskih korisnika	119.184,31	128.527,18	107,84%						
Izvor 7. PRIHODI OD PRODAJE NEFINANCIJSKE IMOVINE	227.000,00	201.714,05	88,86%						
Izvor 7.1. Prihodi od prodaje nefinancijske imovine	761.000,00	451.209,28	59,29%						
Izvor 9. VIŠAK PRIHODA IZ PRETHODNIH GODINA	761.000,00	451.209,28	59,29%						
Izvor 9.1. Višak	1.307.484,29	1.318.512,87	100,84%						
Izvor 9.4. Višak - Dječji vrtić Cvrčak	1.202.027,80	1.213.056,38	100,92%						
Izvor 9.4. Višak - Dječji vrtić Cvrčak	105.456,49	105.456,49	100,00%						
A01	11.234.027,80	10.160.011,17	90,44%						
1001	1.016.000,00	951.374,48	93,64%						
0111	960.000,00	942.117,53	98,14%						
Izvor 1. OPĆI PRIHODI I PRIMICI	940.000,00	924.492,53	98,35%						
Izvor 1.1. Opći prihodi i primici	940.000,00	924.492,53	98,35%						
323	760.000,00	704.603,84	92,71%						
3233		132.312,50							
3237		572.291,34							
329	180.000,00	219.888,69	122,16%						
3296		219.888,69							
Izvor 2. OSTALI NESPOMENUTI PRIHODI	20.000,00	17.625,00	88,13%						
Izvor 2.2. Ostali nespomenuti prihodi	20.000,00	17.625,00	88,13%						
329	20.000,00	17.625,00	88,13%						
3299		17.625,00							
0111	46.000,00	9.256,95	20,12%						
Izvor 1. OPĆI PRIHODI I PRIMICI	46.000,00	9.256,95	20,12%						
Izvor 1.1. Opći prihodi i primici	46.000,00	9.256,95	20,12%						
329	46.000,00	9.256,95	20,12%						
3291		9.256,95							
0111	5.000,00	0,00	0,00%						
Izvor 1. OPĆI PRIHODI I PRIMICI	5.000,00	0,00	0,00%						
Izvor 1.1. Opći prihodi i primici	5.000,00	0,00	0,00%						
329	5.000,00	0,00	0,00%						

Godišnji izvještaj o izvršenju Proračuna GML za 2022.god.

POSEBNI DIO

0111	3299	Ostali nespomenuti rashodi poslovanja	0,00						
A100013		Aktivnost: Savjet mladih	0,00	0,00%	5.000,00				
		Izvor 1. OPĆI PRIHODI I PRIMICI	0,00	0,00%	5.000,00				
		Izvor 1.1. Opći prihodi i primici	0,00	0,00%	5.000,00				
329		Ostali nespomenuti rashodi poslovanja	0,00	0,00%	5.000,00				
3299		Ostali nespomenuti rashodi poslovanja	0,00						
1002		Program: MJESNA SAMOUPRAVA	447.432,76	35,01%	1.278.000,00				
A100001		Aktivnost: Opći rashodi	66.670,26	45,35%	147.000,00				
		Izvor 1. OPĆI PRIHODI I PRIMICI	44.938,21	86,42%	52.000,00				
		Izvor 1.1. Opći prihodi i primici	44.938,21	86,42%	52.000,00				
322		Rashodi za materijal i energiju	24.247,00	93,26%	26.000,00				
3221		Uredski materijal i ostali materijalni rashodi	4.375,77						
3223		Energija	19.871,23						
323		Rashodi za usluge	9.589,46	87,18%	11.000,00				
3231		Usluge telefona, pošte i prijevoza	9.589,46						
329		Ostali nespomenuti rashodi poslovanja	11.101,75	74,01%	15.000,00				
3293		Reprezentacija	11.101,75						
		Izvor 3. VLASTITI PRIHODI	13.855,72	19,79%	70.000,00				
		Izvor 3.1. Vlastiti prihodi	13.855,72	19,79%	70.000,00				
322		Rashodi za materijal i energiju	0,00	0,00%	20.000,00				
3224		Materijal i dijelovi za tekuće i investicijsko održavanje	0,00						
323		Rashodi za usluge	0,00	0,00%	40.000,00				
3232		Usluge tekućeg i investicijskog održavanja	0,00						
329		Ostali nespomenuti rashodi poslovanja	13.855,72	138,56%	10.000,00				
3299		Ostali nespomenuti rashodi poslovanja	13.855,72						
		Izvor 7. PRIHODI OD PRODAJE NEFINANCIJSKE IMOVINE	7.876,33	31,51%	25.000,00				
		Izvor 7.1. Prihodi od prodaje nefinancijske imovine	7.876,33	31,51%	25.000,00				
422		Postrojenja i oprema	7.876,33	31,51%	25.000,00				
4221		Uredska oprema i namještaj	0,00						
4227		Uređaji, strojevi i oprema za ostale namjene	7.876,33						
K100001		Kapitalni projekt: Uređenje krova MO Čunski	130.875,00	99,90%	131.000,00				
		Izvor 3. VLASTITI PRIHODI	130.875,00	99,90%	131.000,00				
		Izvor 3.1. Vlastiti prihodi	130.875,00	99,90%	131.000,00				
451		Dodatna ulaganja na građevinskim objektima	130.875,00	99,90%	131.000,00				
4511		Dodatna ulaganja na građevinskim objektima	130.875,00						
K100002		Kapitalni projekt: Rekonstrukcija društvenog doma Veli Lošinj	0,00	0,00%	750.000,00				

Godišnji izvještaj o izvršenju Proračuna GML za 2022.god.

POSEBNI DIO

	Izvor 3. VLASTITI PRIHODI		350.000,00	0,00	0,00%
	Izvor 3.1. Vlastiti prihodi		350.000,00	0,00	0,00%
451	Dodatna ulaganja na građevinskim objektima		350.000,00	0,00	0,00%
4511	Dodatna ulaganja na građevinskim objektima		0,00	0,00	0,00%
	Izvor 5. POMOĆI		400.000,00	0,00	0,00%
Izvor 5.2. Kapitalne pomoći iz proračuna RH			400.000,00	0,00	0,00%
451	Dodatna ulaganja na građevinskim objektima		400.000,00	0,00	0,00%
4511	Dodatna ulaganja na građevinskim objektima		0,00	0,00	0,00%
0620	T100003 Tekući projekt: Nabava opreme za kino Veli Lošinj		250.000,00	249.887,50	99,96%
	Izvor 5. POMOĆI		250.000,00	249.887,50	99,96%
Izvor 5.2. Kapitalne pomoći iz proračuna RH			250.000,00	249.887,50	99,96%
422	Postrojenja i oprema		250.000,00	249.887,50	99,96%
4221	Uredska oprema i namještaj		199.900,00		
4223	Oprema za održavanje i zaštitu		49.987,50		
1003	Program: ZAŠTITA PRAVA NACIONALNIH MANJINA		26.000,00	10.000,00	38,46%
0111	A100003 Aktivnost: Redovna djelatnost		26.000,00	10.000,00	38,46%
	Izvor 1. OPĆI PRIHODI I PRIMICI		26.000,00	10.000,00	38,46%
Izvor 1.1. Opći prihodi i primici			26.000,00	10.000,00	38,46%
321	Naknade troškova zaposlenima		2.000,00	0,00	0,00%
3211	Službena putovanja		0,00		
322	Rashodi za materijal i energiju		1.000,00	0,00	0,00%
3221	Uredski materijal i ostali materijalni rashodi		0,00		
323	Rashodi za usluge		1.000,00	0,00	0,00%
3231	Usluge telefona, pošte i prijevoza		0,00		
329	Ostali nespomenuti rashodi poslovanja		21.000,00	10.000,00	47,62%
3291	Naknade za rad predstavničkih i izvršnih tijela, povjerenstava i slično		10.000,00		
343	Ostali financijski rashodi		1.000,00	0,00	0,00%
3431	Bankarske usluge i usluge platnog prometa		0,00		
1004	Program: REDOVNA DJELATNOST UPRAVNIH TIJELA		8.914.027,80	8.751.203,93	98,17%
0111	A100001 Aktivnost: Rashodi za zaposlene u upravnim tijelima		6.216.000,00	6.111.212,99	98,31%
	Izvor 1. OPĆI PRIHODI I PRIMICI		6.216.000,00	6.111.212,99	98,31%
Izvor 1.1. Opći prihodi i primici			6.216.000,00	6.111.212,99	98,31%
311	Plaće (Bruto)		4.600.000,00	4.593.951,02	99,87%
3111	Plaće za redovan rad		4.593.951,02		
312	Ostali rashodi za zaposlene		920.000,00	778.593,77	84,63%
3121	Ostali rashodi za zaposlene		778.593,77		

POSEBNI DIO

Godišnji izvještaj o izvršenju Proračuna GML za 2022.god.

313	Doprinosi na plaće	685.000,00	727.505,70	106,21%
3132	Doprinosi za obvezno zdravstveno osiguranje		727.505,70	
329	Ostali nespomenuti rashodi poslovanja	11.000,00	11.162,50	101,48%
3295	Pristojbe i naknade		11.162,50	
0111	A100002 Aktivnost: Rashodi vezani za službe	485.000,00	452.471,99	93,29%
Izvor 3. VLASTITI PRIHODI		485.000,00	452.471,99	93,29%
Izvor 3.1. Vlastiti prihodi		485.000,00	452.471,99	93,29%
321	Naknade troškova zaposlenima	285.000,00	252.242,51	88,51%
3211	Službena putovanja		56.406,06	
3212	Naknade za prijevoz, za rad na terenu i odvojeni život		162.947,20	
3213	Stručno usavršavanje zaposlenika		32.889,25	
322	Rashodi za materijal i energiju	200.000,00	200.229,48	100,11%
3221	Uredski materijal i ostali materijalni rashodi		200.229,48	
0111	A100003 Aktivnost: Ostali rashodi upravnih tijela	2.047.027,80	2.004.667,56	97,93%
Izvor 3. VLASTITI PRIHODI		845.000,00	791.611,18	93,68%
Izvor 3.1. Vlastiti prihodi		845.000,00	791.611,18	93,68%
322	Rashodi za materijal i energiju	90.000,00	82.709,67	91,90%
3223	Energija		44.198,88	
3224	Materijal i dijelovi za tekuće i investicijsko održavanje		6.373,34	
3225	Sitni inventar i auto gume		12.006,25	
3227	Službena, radna i zaštitna odjeća i obuća		20.131,20	
323	Rashodi za usluge	755.000,00	708.901,51	93,89%
3231	Usluge telefona, pošte i prijevoza		400.668,08	
3232	Usluge tekućeg i investicijskog održavanja		36.476,14	
3234	Komunalne usluge		133.353,95	
3235	Zakupnine i najamnine		96.754,90	
3239	Ostale usluge		41.648,44	
Izvor 9. VIŠAK PRIHODA IZ PRETHODNIH GODINA		1.202.027,80	1.213.056,38	100,92%
Izvor 9.1. Višak		1.202.027,80	1.213.056,38	100,92%
322	Rashodi za materijal i energiju	220.000,00	194.036,26	88,20%
3223	Energija		194.036,26	
323	Rashodi za usluge	767.027,80	787.748,42	102,70%
3238	Računalne usluge		482.396,90	
3239	Ostale usluge		305.351,52	
329	Ostali nespomenuti rashodi poslovanja	215.000,00	231.271,70	107,57%
3292	Premije osiguranja		231.271,70	

POSEBNI DIO

Godišnji izvještaj o izvršenju Proračuna GML za 2022.god.

0111	K100001	Kapitalni projekt: Kapitalna ulaganja u opremu	166.000,00	182.851,39	110,15%
	Izvor 7. PRIHODI OD PRODAJE NEFINANCIJSKE IMOVINE		166.000,00	182.851,39	110,15%
	Izvor 7.1. Prihodi od prodaje nefinancijske imovine		166.000,00	182.851,39	110,15%
	422	Postrojenja i oprema	136.000,00	159.147,69	117,02%
	4221	Uredska oprema i namještaj		123.527,68	
	4222	Komunikacijska oprema		6.257,51	
	4223	Oprema za održavanje i zaštitu		20.750,00	
	4227	Uređaji, strojevi i oprema za ostale namjene		8.612,50	
	426	Nematerijalna proizvedena imovina	30.000,00	23.703,70	79,01%
	4262	Ulaganja u računalne programe		23.703,70	
	A06	Glavni program: VRTIĆI	1.817.000,00	778.111,95	42,82%
	6001	Program: PREDŠKOLSKI ODGOJ I OBRAZOVANJE	1.817.000,00	778.111,95	42,82%
0911	K100002	Kapitalni projekt: Uređenje igrališta u dječjem vrtiću Žižula	880.000,00	0,00	0,00%
	Izvor 3. VLASTITI PRIHODI		430.000,00	0,00	0,00%
	Izvor 3.1. Vlastiti prihodi		430.000,00	0,00	0,00%
	422	Postrojenja i oprema	430.000,00	0,00	0,00%
	4226	Sportska i glazbena oprema		0,00	
	Izvor 5. POMOĆI		450.000,00	0,00	0,00%
	Izvor 5.2. Kapitalne pomoći iz proračuna RH		450.000,00	0,00	0,00%
	422	Postrojenja i oprema	50.000,00	0,00	0,00%
	4226	Sportska i glazbena oprema		0,00	
	454	Dodatna ulaganja za ostalu nefinancijsku imovinu	400.000,00	0,00	0,00%
	4541	Dodatna ulaganja za ostalu nefinancijsku imovinu		0,00	
0911	K100003	Kapitalni projekt: Energetska učinkovitost vrtića	100.000,00	0,00	0,00%
	Izvor 5. POMOĆI		100.000,00	0,00	0,00%
	Izvor 5.2. Kapitalne pomoći iz proračuna RH		100.000,00	0,00	0,00%
	421	Građevinski objekti	100.000,00	0,00	0,00%
	4214	Ostali građevinski objekti		0,00	
0911	K100004	Kapitalni projekt: Dječji vrtić Mrav	157.000,00	102.300,00	65,16%
	Izvor 4. OSTALI PRIHODI PO POSEBNIM PROPISIMA		107.000,00	102.300,00	95,61%
	Izvor 4.3. Prihodi za posebne namjene		107.000,00	102.300,00	95,61%
	412	Nematerijalna imovina	107.000,00	102.300,00	95,61%
	4126	Ostala nematerijalna imovina		102.300,00	
	Izvor 5. POMOĆI		50.000,00	0,00	0,00%
	Izvor 5.2. Kapitalne pomoći iz proračuna RH		50.000,00	0,00	0,00%
	421	Građevinski objekti	50.000,00	0,00	0,00%

POSEBNI DIO

Godišnji izvještaj o izvršenju Proračuna GML za 2022.god.

0911	4214	Ostali građevinski objekti		0,00				
	K100006	Kapitalni projekt: Dječji vrtić Nešpula		680.000,00	675.811,95	99,38%		
		Izvor 4. OSTALI PRIHODI PO POSEBNIM PROPISIMA		680.000,00	675.811,95	99,38%		
		Izvor 4.3. Prihodi za posebne namjene		680.000,00	675.811,95	99,38%		
	422	Postrojenja i oprema		50.000,00	0,00	0,00%		
	4221	Uredska oprema i namještaj			0,00			
	451	Dotatna ulaganja na građevinskim objektima		630.000,00	675.811,95	107,27%		
	4511	Dotatna ulaganja na građevinskim objektima		630.000,00	675.811,95	107,27%		
	A07	Glavni program: ŠKOLE		1.245.500,00	1.178.264,00	94,60%		
	7001	Program: IZVANNASTAVNI PROGRAMI		1.245.500,00	1.178.264,00	94,60%		
0912	A100001	Aktivnost: Tekuće donacije u novcu		736.000,00	736.785,00	100,11%		
		Izvor 1. OPĆI PRIHODI I PRIMICI		736.000,00	736.785,00	100,11%		
		Izvor 1.1. Opći prihodi i primici		736.000,00	736.785,00	100,11%		
	366	Pomoći proračunskim korisnicima drugih proračuna		736.000,00	736.785,00	100,11%		
	3661	Tekuće pomoći proračunskim korisnicima drugih proračuna		736.000,00	736.785,00	100,11%		
0942	A100002	Aktivnost: Stipendije studentima i učenicima		506.000,00	440.480,00	87,05%		
		Izvor 1. OPĆI PRIHODI I PRIMICI		506.000,00	440.480,00	87,05%		
		Izvor 1.1. Opći prihodi i primici		506.000,00	440.480,00	87,05%		
	363	Pomoći unutar općeg proračuna		10.000,00	8.500,00	85,00%		
	3631	Tekuće pomoći unutar općeg proračuna		10.000,00	8.500,00	85,00%		
	372	Ostale naknade građanima i kućanstvima iz proračuna		496.000,00	431.980,00	87,09%		
	3721	Naknade građanima i kućanstvima u novcu		496.000,00	431.980,00	87,09%		
0912	A100003	Aktivnost: Nagrade izvršnim učenicima Osnovne škole		3.500,00	999,00	28,54%		
		Izvor 1. OPĆI PRIHODI I PRIMICI		3.500,00	999,00	28,54%		
		Izvor 1.1. Opći prihodi i primici		3.500,00	999,00	28,54%		
	372	Ostale naknade građanima i kućanstvima iz proračuna		3.500,00	999,00	28,54%		
	3721	Naknade građanima i kućanstvima u novcu		3.500,00	999,00	28,54%		
	A08	Glavni program: KULTURA		2.012.000,00	1.745.054,74	86,73%		
	8001	Program: PROMICANJE KULTURE		992.000,00	769.054,74	77,53%		
0860	A100001	Aktivnost: Djelatnost tiskanih medija		37.000,00	37.500,00	101,35%		
		Izvor 3. VLASTITI PRIHODI		37.000,00	37.500,00	101,35%		
		Izvor 3.1. Vlastiti prihodi		37.000,00	37.500,00	101,35%		
	381	Tekuće donacije		37.000,00	37.500,00	101,35%		
	3811	Tekuće donacije u novcu		37.000,00	37.500,00	101,35%		
0860	A100007	Aktivnost: Djelatnost elektroničkih medija		200.000,00	46.000,00	23,00%		
		Izvor 3. VLASTITI PRIHODI		200.000,00	46.000,00	23,00%		

POSEBNI DIO

Godišnji izvještaj o izvršenju Proračuna GML za 2022.god.

Izvor 3.1. Vlastiti prihodi		200.000,00	46.000,00	23,00%
381 Tekuće donacije		200.000,00	46.000,00	23,00%
3811 Tekuće donacije u novcu			46.000,00	
0860 K100001 Kapitalni projekt: Osorski bedemi		530.000,00	520.554,74	98,22%
Izvor 1. OPĆI PRIHODI I PRIMICI		230.000,00	220.554,74	95,89%
Izvor 1.1. Opći prihodi i primici		230.000,00	220.554,74	95,89%
323 Rashodi za usluge		230.000,00	220.554,74	95,89%
3232 Usluge tekućeg i investicijskog održavanja			200.904,74	
3237 Intelektualne i osobne usluge			19.650,00	
Izvor 5. POMOĆI		300.000,00	300.000,00	100,00%
Izvor 5.2. Kapitalne pomoći iz proračuna RH		300.000,00	300.000,00	100,00%
323 Rashodi za usluge		300.000,00	300.000,00	100,00%
3232 Usluge tekućeg i investicijskog održavanja			300.000,00	
0820 K100002 Kapitalni projekt: Utvrda Kaštel		50.000,00	0,00	0,00%
Izvor 4. OSTALI PRIHODI PO POSEBNIM PROPISIMA		50.000,00	0,00	0,00%
Izvor 4.3. Prihodi za posebne namjene		50.000,00	0,00	0,00%
412 Nematerijalna imovina		50.000,00	0,00	0,00%
4126 Ostala nematerijalna imovina			0,00	
0860 T100001 Tekući projekt: Održavanje vjerskih objekata		150.000,00	150.000,00	100,00%
Izvor 3. VLASTITI PRIHODI		150.000,00	150.000,00	100,00%
Izvor 3.1. Vlastiti prihodi		150.000,00	150.000,00	100,00%
382 Kapitalne donacije		150.000,00	150.000,00	100,00%
3821 Kapitalne donacije neprofitnim organizacijama			150.000,00	
0860 T100018 Tekući projekt: Povijesna spomen obilježja		10.000,00	0,00	0,00%
Izvor 1. OPĆI PRIHODI I PRIMICI		10.000,00	0,00	0,00%
Izvor 1.1. Opći prihodi i primici		10.000,00	0,00	0,00%
323 Rashodi za usluge		10.000,00	0,00	0,00%
3237 Intelektualne i osobne usluge			0,00	
0850 T100019 Tekući projekt: Lošinjski dani bioetike		15.000,00	15.000,00	100,00%
Izvor 1. OPĆI PRIHODI I PRIMICI		15.000,00	15.000,00	100,00%
Izvor 1.1. Opći prihodi i primici		15.000,00	15.000,00	100,00%
381 Tekuće donacije		15.000,00	15.000,00	100,00%
3811 Tekuće donacije u novcu			15.000,00	
8002 Program: RAZVOJ CIVILNOG DRUŠTVA		1.020.000,00	976.000,00	95,69%
0810 A100001 Aktivnost: Tekuće donacije		1.020.000,00	976.000,00	95,69%
Izvor 1. OPĆI PRIHODI I PRIMICI		1.020.000,00	976.000,00	95,69%

POSEBNI DIO

Godišnji izvještaj o izvršenju Proračuna GML za 2022.god.

Izvor 1.1. Opći prihodi i primici		1.020.000,00	976.000,00	95,69%
381 Tekuće donacije		1.020.000,00	976.000,00	95,69%
3811 Tekuće donacije u novcu			976.000,00	
A09 Glavni program: SPORT I TEHNIČKA KULTURA		1.953.000,00	1.439.744,42	73,72%
9001 Program: RAZVOJ SPORTA I REKREACIJE		1.888.000,00	1.427.744,42	75,62%
0810 A100001 Aktivnost: Tekuće donacije		1.010.000,00	964.031,03	95,45%
Izvor 1. OPĆI PRIHODI I PRIMICI		1.010.000,00	964.031,03	95,45%
Izvor 1.1. Opći prihodi i primici		1.010.000,00	964.031,03	95,45%
381 Tekuće donacije		1.010.000,00	964.031,03	95,45%
3811 Tekuće donacije u novcu			964.031,03	
0810 A100002 Aktivnost: Upravljanje sportskom dvoranom Bočac		233.000,00	173.710,01	74,55%
Izvor 1. OPĆI PRIHODI I PRIMICI		100.000,00	83.800,57	83,80%
Izvor 1.1. Opći prihodi i primici		100.000,00	83.800,57	83,80%
322 Rashodi za materijal i energiju		100.000,00	83.800,57	83,80%
3223 Energija			83.800,57	
Izvor 3. VLASTITI PRIHODI		133.000,00	89.909,44	67,60%
Izvor 3.1. Vlastiti prihodi		133.000,00	89.909,44	67,60%
322 Rashodi za materijal i energiju		13.000,00	7.731,95	59,48%
3224 Materijal i dijelovi za tekuće i investicijsko održavanje			6.539,19	
3225 Sitni inventar i auto gume			1.192,76	
323 Rashodi za usluge		60.000,00	33.475,00	55,79%
3232 Usluge tekućeg i investicijskog održavanja			33.475,00	
422 Postrojenja i oprema		60.000,00	48.702,49	81,17%
4223 Oprema za održavanje i zaštitu			18.287,50	
4226 Sportska i glazbena oprema			30.414,99	
0810 A100003 Aktivnost: Održavanje sportskih igrališta		40.000,00	21.843,75	54,61%
Izvor 1. OPĆI PRIHODI I PRIMICI		40.000,00	21.843,75	54,61%
Izvor 1.1. Opći prihodi i primici		40.000,00	21.843,75	54,61%
322 Rashodi za materijal i energiju		5.000,00	0,00	0,00%
3224 Materijal i dijelovi za tekuće i investicijsko održavanje			0,00	
323 Rashodi za usluge		30.000,00	21.843,75	72,81%
3232 Usluge tekućeg i investicijskog održavanja			21.843,75	
422 Postrojenja i oprema		5.000,00	0,00	0,00%
4226 Sportska i glazbena oprema			0,00	
0810 A100004 Aktivnost: Pokrovitelstva sportskih manifestacija		255.000,00	225.659,63	88,49%
Izvor 4. OSTALI PRIHODI PO POSEBNIM PROPISIMA		255.000,00	225.659,63	88,49%

POSEBNI DIO

Godišnji izvještaj o izvršenju Proračuna GML za 2022.god.

Izvor 4.3. Prihodi za posebne namjene		255.000,00	225.659,63	88,49%
329	Ostali nespomenuti rashodi poslovanja	225.000,00	195.659,63	86,96%
3293	Reprezentacija		0,00	
3299	Ostali nespomenuti rashodi poslovanja		195.659,63	
381	Tekuće donacije	30.000,00	30.000,00	100,00%
3811	Tekuće donacije u novcu		30.000,00	
0810	Kapitalni projekt: Izgradnja sportske dvorane	350.000,00	42.500,00	12,14%
Izvor 7. PRIHODI OD PRODAJE NEFINANCIJSKE IMOVINE		350.000,00	42.500,00	12,14%
Izvor 7.1. Prihodi od prodaje nefinancijske imovine		350.000,00	42.500,00	12,14%
412	Nematerijalna imovina	350.000,00	42.500,00	12,14%
4126	Ostala nematerijalna imovina		42.500,00	
9002	Program: PROGRAMSKA AKTIVNOST TEHNIČKE KULTURE	65.000,00	12.000,00	18,46%
A100001	Aktivnost: Tekuće donacije	65.000,00	12.000,00	18,46%
Izvor 1. OPĆI PRIHODI I PRIMICI		65.000,00	12.000,00	18,46%
Izvor 1.1. Opći prihodi i primici		65.000,00	12.000,00	18,46%
381	Tekuće donacije	65.000,00	12.000,00	18,46%
3811	Tekuće donacije u novcu		12.000,00	
A10	Glavni program: ZDRAVSTVO	1.273.000,00	1.287.418,09	101,13%
1001	Program: ZDRAVSTVO	1.273.000,00	1.287.418,09	101,13%
A100001	Aktivnost: Unaprjeđenje zdravlja	690.000,00	696.858,80	100,99%
Izvor 1. OPĆI PRIHODI I PRIMICI		690.000,00	696.858,80	100,99%
Izvor 1.1. Opći prihodi i primici		690.000,00	696.858,80	100,99%
323	Rashodi za usluge	515.000,00	514.804,25	99,96%
3237	Intelektualne i osobne usluge		514.804,25	
324	Naknade troškova osobama izvan radnog odnosa	175.000,00	182.054,55	104,03%
3241	Naknade troškova osobama izvan radnog odnosa		182.054,55	
A100002	Aktivnost: Unaprjeđenje zdravlja - tekuće donacije	423.000,00	417.225,96	98,63%
Izvor 1. OPĆI PRIHODI I PRIMICI		423.000,00	417.225,96	98,63%
Izvor 1.1. Opći prihodi i primici		423.000,00	417.225,96	98,63%
381	Tekuće donacije	423.000,00	417.225,96	98,63%
3811	Tekuće donacije u novcu		417.225,96	
T100001	Tekući projekt: Centar za hemodijalizu	160.000,00	173.333,33	108,33%
Izvor 1. OPĆI PRIHODI I PRIMICI		160.000,00	173.333,33	108,33%
Izvor 1.1. Opći prihodi i primici		160.000,00	173.333,33	108,33%
381	Tekuće donacije	160.000,00	173.333,33	108,33%
3811	Tekuće donacije u novcu		173.333,33	

POSEBNI DIO

Godišnji izvještaj o izvršenju Proračuna GML za 2022.god.

A14	Glavni program: SOCIJALNA SKRB	3.783.350,00	3.099.779,72	81,93%
1401	Program: SOCIJALNA SKRB	3.783.350,00	3.099.779,72	81,93%
1090	A100001 Aktivnost: Naknade djeci poginulih branitelja i HRVI	25.000,00	11.200,00	44,80%
	Izvor 1. OPĆI PRIHODI I PRIMICI	25.000,00	11.200,00	44,80%
	Izvor 1.1. Opći prihodi i primici	25.000,00	11.200,00	44,80%
372	Ostale naknade građanima i kućanstvima iz proračuna	25.000,00	11.200,00	44,80%
3721	Naknade građanima i kućanstvima u novcu	11.200,00	11.200,00	
1090	A100002 Aktivnost: Naknada za novorođenu djecu	590.000,00	667.000,00	113,05%
	Izvor 1. OPĆI PRIHODI I PRIMICI	590.000,00	667.000,00	113,05%
	Izvor 1.1. Opći prihodi i primici	590.000,00	667.000,00	113,05%
372	Ostale naknade građanima i kućanstvima iz proračuna	590.000,00	667.000,00	113,05%
3721	Naknade građanima i kućanstvima u novcu	667.000,00	667.000,00	
1090	A100003 Aktivnost: Subvencija hrane za dojenčad	30.000,00	0,00	0,00%
	Izvor 1. OPĆI PRIHODI I PRIMICI	30.000,00	0,00	0,00%
	Izvor 1.1. Opći prihodi i primici	30.000,00	0,00	0,00%
372	Ostale naknade građanima i kućanstvima iz proračuna	30.000,00	0,00	0,00%
3721	Naknade građanima i kućanstvima u novcu	0,00	0,00	
1090	A100004 Aktivnost: Subvencija autobusnih karata za učenike i studente	170.000,00	71.099,00	41,82%
	Izvor 1. OPĆI PRIHODI I PRIMICI	170.000,00	71.099,00	41,82%
	Izvor 1.1. Opći prihodi i primici	170.000,00	71.099,00	41,82%
372	Ostale naknade građanima i kućanstvima iz proračuna	170.000,00	71.099,00	41,82%
3721	Naknade građanima i kućanstvima u novcu	71.099,00	71.099,00	
1090	A100005 Aktivnost: Subvencija školskog obroka	36.000,00	12.504,00	34,73%
	Izvor 1. OPĆI PRIHODI I PRIMICI	36.000,00	12.504,00	34,73%
	Izvor 1.1. Opći prihodi i primici	36.000,00	12.504,00	34,73%
372	Ostale naknade građanima i kućanstvima iz proračuna	36.000,00	12.504,00	34,73%
3721	Naknade građanima i kućanstvima u novcu	12.504,00	12.504,00	
1090	A100006 Aktivnost: Subvencija jaslica i vrtića	268.000,00	159.198,02	59,40%
	Izvor 1. OPĆI PRIHODI I PRIMICI	268.000,00	159.198,02	59,40%
	Izvor 1.1. Opći prihodi i primici	268.000,00	159.198,02	59,40%
372	Ostale naknade građanima i kućanstvima iz proračuna	268.000,00	159.198,02	59,40%
3721	Naknade građanima i kućanstvima u novcu	159.198,02	159.198,02	
1090	A100007 Aktivnost: Poklon paketi za djecu	51.000,00	48.315,73	94,74%
	Izvor 1. OPĆI PRIHODI I PRIMICI	51.000,00	48.315,73	94,74%
	Izvor 1.1. Opći prihodi i primici	51.000,00	48.315,73	94,74%
372	Ostale naknade građanima i kućanstvima iz proračuna	51.000,00	48.315,73	94,74%

Godišnji izvještaj o izvršenju Proračuna GML za 2022.god.

POSEBNI DIO

1090	3721	Naknade građanima i kućanstvima u novcu	48.315,73				
	A100008	Aktivnost: Pomoć i njega u kući	185.000,00	185.000,00	181.639,00	98,18%	
		Izvor 1. OPĆI PRIHODI I PRIMICI	185.000,00	185.000,00	181.639,00	98,18%	
		Izvor 1.1. Opći prihodi i primici	185.000,00	185.000,00	181.639,00	98,18%	
	372	Ostale naknade građanima i kućanstvima iz proračuna	185.000,00	185.000,00	181.639,00	98,18%	
	3721	Naknade građanima i kućanstvima u novcu	181.639,00	181.639,00	181.639,00	100,00%	
1090	A100009	Aktivnost: Subvencija troškova usluga sahrane	8.000,00	8.000,00	0,00	0,00%	
		Izvor 1. OPĆI PRIHODI I PRIMICI	8.000,00	8.000,00	0,00	0,00%	
		Izvor 1.1. Opći prihodi i primici	8.000,00	8.000,00	0,00	0,00%	
	372	Ostale naknade građanima i kućanstvima iz proračuna	8.000,00	8.000,00	0,00	0,00%	
	3722	Naknade građanima i kućanstvima u naravi	0,00	0,00	0,00	0,00%	
1090	A100010	Aktivnost: Jednokratna naknada umirovljenicima	240.000,00	240.000,00	238.391,42	99,33%	
		Izvor 1. OPĆI PRIHODI I PRIMICI	240.000,00	240.000,00	238.391,42	99,33%	
		Izvor 1.1. Opći prihodi i primici	240.000,00	240.000,00	238.391,42	99,33%	
	372	Ostale naknade građanima i kućanstvima iz proračuna	240.000,00	240.000,00	238.391,42	99,33%	
	3721	Naknade građanima i kućanstvima u novcu	238.391,42	238.391,42	238.391,42	100,00%	
1090	A100011	Aktivnost: Subvencija zimnice	50.000,00	50.000,00	47.869,90	95,74%	
		Izvor 3. VLASTITI PRIHODI	50.000,00	50.000,00	47.869,90	95,74%	
		Izvor 3.1. Vlastiti prihodi	50.000,00	50.000,00	47.869,90	95,74%	
	372	Ostale naknade građanima i kućanstvima iz proračuna	50.000,00	50.000,00	47.869,90	95,74%	
	3721	Naknade građanima i kućanstvima u novcu	47.869,90	47.869,90	47.869,90	100,00%	
1090	A100012	Aktivnost: Subvencija drva za grijev	35.350,00	35.350,00	10.237,50	28,96%	
		Izvor 3. VLASTITI PRIHODI	3.000,00	3.000,00	8.400,00	280,00%	
		Izvor 3.1. Vlastiti prihodi	3.000,00	3.000,00	8.400,00	280,00%	
	372	Ostale naknade građanima i kućanstvima iz proračuna	3.000,00	3.000,00	8.400,00	280,00%	
	3721	Naknade građanima i kućanstvima u novcu	8.400,00	8.400,00	8.400,00	100,00%	
	Izvor 5. POMOĆI		32.350,00	32.350,00	1.837,50	5,68%	
	Izvor 5.1. Tekuće pomoći iz Proračuna RH		7.350,00	7.350,00	0,00	0,00%	
	372	Ostale naknade građanima i kućanstvima iz proračuna	7.350,00	7.350,00	0,00	0,00%	
	3721	Naknade građanima i kućanstvima u novcu	0,00	0,00	0,00	0,00%	
	Izvor 5.4. Tekuće pomoći iz PGŽ		25.000,00	25.000,00	1.837,50	7,35%	
	372	Ostale naknade građanima i kućanstvima iz proračuna	25.000,00	25.000,00	1.837,50	7,35%	
	3721	Naknade građanima i kućanstvima u novcu	1.837,50	1.837,50	1.837,50	100,00%	
1090	A100013	Aktivnost: Subvencija komunalne naknade	22.000,00	22.000,00	24.831,81	112,87%	
		Izvor 3. VLASTITI PRIHODI	22.000,00	22.000,00	24.831,81	112,87%	
		Izvor 3.1. Vlastiti prihodi	22.000,00	22.000,00	24.831,81	112,87%	

POSEBNI DIO

Godišnji izvještaj o izvršenju Proračuna GML za 2022.god.

372	Ostale naknade građanima i kućanstvima iz proračuna	24.831,81	112,87%
3721	Naknade građanima i kućanstvima u novcu	24.831,81	
1090	A100014 Aktivnost: Subvencija potrošnje vode	36.160,86	92,72%
Izvor 3. VLASTITI PRIHODI		36.160,86	92,72%
Izvor 3.1. Vlastiti prihodi		36.160,86	92,72%
372	Ostale naknade građanima i kućanstvima iz proračuna	36.160,86	92,72%
3721	Naknade građanima i kućanstvima u novcu	36.160,86	
1090	A100015 Aktivnost: Subvencija najamnine za stanovanje	180.000,00	93,79%
Izvor 3. VLASTITI PRIHODI		180.000,00	93,79%
Izvor 3.1. Vlastiti prihodi		180.000,00	93,79%
372	Ostale naknade građanima i kućanstvima iz proračuna	180.000,00	93,79%
3721	Naknade građanima i kućanstvima u novcu	180.000,00	
1090	A100016 Aktivnost: Interventne mjere - socijalno uključivanje	645.000,00	94,36%
Izvor 1. OPĆI PRIHODI I PRIMICI		645.000,00	94,36%
Izvor 1.1. Opći prihodi i primici		645.000,00	94,36%
372	Ostale naknade građanima i kućanstvima iz proračuna	645.000,00	94,36%
3721	Naknade građanima i kućanstvima u novcu	645.000,00	
1090	A100017 Aktivnost: Subvencija troškova električne energije	45.000,00	71,24%
Izvor 3. VLASTITI PRIHODI		45.000,00	71,24%
Izvor 3.1. Vlastiti prihodi		45.000,00	71,24%
372	Ostale naknade građanima i kućanstvima iz proračuna	45.000,00	71,24%
3721	Naknade građanima i kućanstvima u novcu	45.000,00	
1090	A100018 Aktivnost: Jednokratna naknada osobama s posebnim potrebama	50.790,00	86,08%
Izvor 3. VLASTITI PRIHODI		50.790,00	86,08%
Izvor 3.1. Vlastiti prihodi		50.790,00	86,08%
329	Ostali nespomenuti rashodi poslovanja	0,00	0,00%
3299	Ostali nespomenuti rashodi poslovanja	0,00	
372	Ostale naknade građanima i kućanstvima iz proračuna	50.790,00	94,06%
3721	Naknade građanima i kućanstvima u novcu	50.790,00	
1090	A100019 Aktivnost: Osiguranje nužnog smještaja	5.000,00	0,00%
Izvor 3. VLASTITI PRIHODI		5.000,00	0,00%
Izvor 3.1. Vlastiti prihodi		5.000,00	0,00%
372	Ostale naknade građanima i kućanstvima iz proračuna	5.000,00	0,00%
3721	Naknade građanima i kućanstvima u novcu	5.000,00	
0912	A100020 Aktivnost: Nabava školskih udžbenika i opreme	173.637,47	99,22%
Izvor 1. OPĆI PRIHODI I PRIMICI		173.637,47	99,22%

Godišnji izvještaj o izvršenju Proračuna GML za 2022.god.

POSEBNI DIO

Izvor 1.1. Opći prihodi i primici		175.000,00	173.637,47	99,22%
322 Rashodi za materijal i energiju		170.000,00	173.200,02	101,88%
3221 Uredski materijal i ostali materijalni rashodi			173.200,02	
372 Ostale naknade građanima i kućanstvima iz proračuna		5.000,00	437,45	8,75%
3721 Naknade građanima i kućanstvima u novcu			437,45	
1090 A100021 Aktivnost: Pomoć u kući starijim osobama-geronto domaćica		270.000,00	244.658,09	90,61%
Izvor 1. OPĆI PRIHODI I PRIMICI		270.000,00	244.658,09	90,61%
Izvor 1.1. Opći prihodi i primici		270.000,00	244.658,09	90,61%
381 Tekuće donacije		235.000,00	236.658,09	100,71%
3811 Tekuće donacije u novcu			236.658,09	
422 Postrojenja i oprema		35.000,00	8.000,00	22,86%
4225 Instrumenti, uređaji i strojevi			8.000,00	
1090 A100022 Aktivnost: CRVENI KRIZ		275.000,00	274.999,99	100,00%
Izvor 1. OPĆI PRIHODI I PRIMICI		275.000,00	274.999,99	100,00%
Izvor 1.1. Opći prihodi i primici		275.000,00	274.999,99	100,00%
381 Tekuće donacije		275.000,00	274.999,99	100,00%
3811 Tekuće donacije u novcu			274.999,99	
1090 A100023 Aktivnost: Sufinanciranje grobnica za branitelje		50.000,00	36.748,32	73,50%
Izvor 1. OPĆI PRIHODI I PRIMICI		50.000,00	36.748,32	73,50%
Izvor 1.1. Opći prihodi i primici		50.000,00	36.748,32	73,50%
372 Ostale naknade građanima i kućanstvima iz proračuna		50.000,00	36.748,32	73,50%
3721 Naknade građanima i kućanstvima u novcu			36.748,32	
0620 A100024 Aktivnost: Sufinanciranje dopunskog zdravstvenog osiguranja :		250.000,00	0,00	0,00%
Izvor 1. OPĆI PRIHODI I PRIMICI		250.000,00	0,00	0,00%
Izvor 1.1. Opći prihodi i primici		250.000,00	0,00	0,00%
372 Ostale naknade građanima i kućanstvima iz proračuna		250.000,00	0,00	0,00%
3721 Naknade građanima i kućanstvima u novcu			0,00	
1012 A100025 Aktivnost: Novčana pomoć - njegovatelji		25.000,00	0,00	0,00%
Izvor 1. OPĆI PRIHODI I PRIMICI		25.000,00	0,00	0,00%
Izvor 1.1. Opći prihodi i primici		25.000,00	0,00	0,00%
372 Ostale naknade građanima i kućanstvima iz proračuna		25.000,00	0,00	0,00%
3721 Naknade građanima i kućanstvima u novcu			0,00	
1040 A100026 Aktivnost: Novčana pomoć - roditelji njegovatelji		25.000,00	0,00	0,00%
Izvor 1. OPĆI PRIHODI I PRIMICI		25.000,00	0,00	0,00%
Izvor 1.1. Opći prihodi i primici		25.000,00	0,00	0,00%
372 Ostale naknade građanima i kućanstvima iz proračuna		25.000,00	0,00	0,00%

Godišnji izvještaj o izvršenju Proračuna GML za 2022.god.

POSEBNI DIO

3721	Naknade građanima i kućanstvima u novcu			0,00	
1090	A100027 Aktivnost: Branitelji	30.000,00	1.000,00	3,33%	
	Izvor 3. VLASTITI PRIHODI	30.000,00	1.000,00	3,33%	
	Izvor 3.1. Vlastiti prihodi	30.000,00	1.000,00	3,33%	
372	Ostale naknade građanima i kućanstvima iz proračuna	30.000,00	1.000,00	3,33%	
3721	Naknade građanima i kućanstvima u novcu		1.000,00		
PROR. KORISNIK 37960 DJEČJI VRTIĆ CVRČAK		10.829.135,80	10.745.498,15	99,23%	
A06	Glavni program: VRTIĆI	10.829.135,80	10.745.498,15	99,23%	
6001	Program: PREDŠKOLSKI ODGOJ I OBRAZOVANJE	10.829.135,80	10.745.498,15	99,23%	
0911	A100001 Aktivnost: Rashodi za zaposlene	10.646.040,80	10.570.524,35	99,29%	
	Izvor 1. OPĆI PRIHODI I PRIMICI	8.825.000,00	8.800.792,24	99,73%	
	Izvor 1.1. Opći prihodi i primici	8.825.000,00	8.800.792,24	99,73%	
311	Plaće (Bruto)	6.400.000,00	6.398.148,94	99,97%	
3111	Plaće za redovan rad		6.398.148,94		
312	Ostali rashodi za zaposlene	910.000,00	947.412,36	104,11%	
3121	Ostali rashodi za zaposlene		947.412,36		
313	Doprinosi na plaće	1.056.000,00	996.552,07	94,37%	
3132	Doprinosi za obvezno zdravstveno osiguranje		996.552,07		
321	Naknade troškova zaposlenima	177.000,00	176.762,59	99,87%	
3212	Naknade za prijevoz, za rad na terenu i odvojeni život		176.762,59		
322	Rashodi za materijal i energiju	150.000,00	150.000,00	100,00%	
3222	Materijal i sirovine		150.000,00		
323	Rashodi za usluge	108.000,00	107.500,00	99,54%	
3232	Usluge tekućeg i investicijskog održavanja		100.000,00		
3235	Zakupnine i najamnine		7.500,00		
329	Ostali nespomenuti rashodi poslovanja	24.000,00	24.416,28	101,73%	
3291	Naknade za rad predstavničkih i izvršnih tijela, povjerenstava i slično		24.416,28		
Izvor 3. VLASTITI PRIHODI		1.400,00	0,00	0,00%	
Izvor 3.2. Vlastiti prihodi Dječji vrtić Cvrčak		1.400,00	0,00	0,00%	
322	Rashodi za materijal i energiju	1.000,00	0,00	0,00%	
3222	Materijal i sirovine		0,00		
323	Rashodi za usluge	300,00	0,00	0,00%	
3234	Komunalne usluge		0,00		
343	Ostali financijski rashodi	100,00	0,00	0,00%	
3434	Ostali nespomenuti financijski rashodi		0,00		
Izvor 4. OSTALI PRIHODI PO POSEBNIM PROPISIMA		1.650.000,00	1.600.091,31	96,98%	

POSEBNI DIO

Godišnji izvještaj o izvršenju Proračuna GML za 2022.god.

Izvor 4.3. Prihodi za posebne namjene	1.650.000,00	1.600.091,31	96,98%
321 Naknade troškova zaposlenima	175.500,00	168.343,79	95,92%
3211 Službena putovanja		25.913,12	
3212 Naknade za prijevoz, za rad na terenu i odvojeni život		129.930,74	
3213 Stručno usavršavanje zaposlenika		8.183,93	
3214 Ostale naknade troškova zaposlenima		4.316,00	
322 Rashodi za materijal i energiju	1.038.820,83	1.039.549,01	100,07%
3221 Uredski materijal i ostali materijalni rashodi		172.542,22	
3222 Materijal i sirovine		457.788,45	
3223 Energija		368.542,17	
3224 Materijal i dijelovi za tekuće i investicijsko održavanje		14.414,23	
3225 Sitni inventar i auto gume		2.746,49	
3227 Službena, radna i zaštitna odjeća i obuća		23.515,45	
323 Rashodi za usluge	358.179,17	319.607,35	89,23%
3231 Usluge telefona, pošte i prijevoza		33.219,97	
3232 Usluge tekućeg i investicijskog održavanja		42.991,78	
3233 Usluge promidžbe i informiranja		8.200,00	
3234 Komunalne usluge		143.584,51	
3235 Zakupnine i najamnine		14.934,18	
3236 Zdravstvene i veterinarske usluge		51.966,29	
3237 Intelektualne i osobne usluge		4.479,17	
3238 Računalne usluge		14.843,18	
3239 Ostale usluge		5.388,27	
329 Ostali nespomenuti rashodi poslovanja	61.000,00	57.788,97	94,74%
3292 Premije osiguranja		51.025,50	
3293 Reprezentacija		2.663,97	
3294 Članarine i norme		0,00	
3295 Pristojbe i naknade		1.837,50	
3299 Ostali nespomenuti rashodi poslovanja		2.272,00	
343 Ostali financijski rashodi	16.500,00	14.802,19	89,71%
3431 Bankarske usluge i usluge platnog prometa		14.770,46	
3433 Zatezne kamate		30,52	
3434 Ostali nespomenuti financijski rashodi		1,21	
Izvor 6. DONACIJE	64.184,31	64.184,31	100,00%
Izvor 6.4. Tekuće donacije proračunskih korisnika	64.184,31	64.184,31	100,00%
322 Rashodi za materijal i energiju	52.744,31	52.744,31	100,00%

POSEBNI DIO

Godišnji izvještaj o izvršenju Proračuna GML za 2022.god.

3222	Materijal i sirovine	29.498,38			
3224	Materijal i dijelovi za tekuće i investicijsko održavanje	399,90			
3225	Stitni inventar i auto gume	22.846,03			
323	Rashodi za usluge	11.440,00	100,00%		
3231	Usluge telefona, pošte i prijevoza	11.440,00			
Izvor 9. VIŠAK PRIHODA IZ PRETHODNIH GODINA		105.456,49	100,00%		
Izvor 9.4. Višak - Dječji vrtić Cvrčak		105.456,49	100,00%		
322	Rashodi za materijal i energiju	105.456,49	100,00%		
3222	Materijal i sirovine	105.456,49			
0911	A100002 Aktivnost: Sufinanciranje djece pripadnika nacionalnih manjina	11.475,00	111,11%		
Izvor 5. POMOĆI		11.475,00	111,11%		
Izvor 5.1. Tekuće pomoći iz Proračuna RH		11.475,00	111,11%		
321	Naknade troškova zaposlenima	7.650,00	100,00%		
3213	Stručno usavršavanje zaposlenika	7.650,00			
322	Rashodi za materijal i energiju	3.825,00	133,33%		
3222	Materijal i sirovine	5.100,00			
0911	A100003 Aktivnost: Sufinanciranje djece s poteškoćama u razvoju	5.400,00	77,78%		
Izvor 5. POMOĆI		5.400,00	77,78%		
Izvor 5.1. Tekuće pomoći iz Proračuna RH		5.400,00	77,78%		
321	Naknade troškova zaposlenima	3.600,00	100,00%		
3213	Stručno usavršavanje zaposlenika	3.600,00			
322	Rashodi za materijal i energiju	1.800,00	33,33%		
3222	Materijal i sirovine	600,00			
0911	A100004 Aktivnost: Obavezni program za djecu predškolske dobi	12.420,00	133,33%		
Izvor 5. POMOĆI		12.420,00	133,33%		
Izvor 5.1. Tekuće pomoći iz Proračuna RH		12.420,00	133,33%		
322	Rashodi za materijal i energiju	12.420,00	133,33%		
3222	Materijal i sirovine	16.560,00			
0911	A100005 Aktivnost: Radionice: Mali istraživači	15.000,00	92,34%		
Izvor 1. OPĆI PRIHODI I PRIMICI		15.000,00	92,34%		
Izvor 1.1. Opći prihodi i primici		15.000,00	92,34%		
321	Naknade troškova zaposlenima	13.851,00	92,34%		
3211	Službena putovanja	3.976,00			
3213	Stručno usavršavanje zaposlenika	9.875,00			
0911	A100008 Aktivnost: Radionice: Katolički vjerski odgoj	3.000,00	75,10%		
Izvor 1. OPĆI PRIHODI I PRIMICI		3.000,00	75,10%		

POSEBNI DIO

Godišnji izvještaj o izvršenju Proračuna GML za 2022.god.

Izvor 1.1. Opći prihodi i primici		3.000,00	2.252,98	75,10%
321	Naknade troškova zaposlenima	1.500,00	766,00	51,07%
3211	Službena putovanja		766,00	
322	Rashodi za materijal i energiju	1.500,00	1.486,98	99,13%
3222	Materijal i sirovine		1.486,98	
0911	Aktivnost: Sufinanciranje programa za darovitu djecu	19.800,00	13.200,00	66,67%
Izvor 5. POMOĆI				
Izvor 5.1. Tekuće pomoći iz Proračuna RH				
321	Naknade troškova zaposlenima	19.800,00	13.200,00	66,67%
3213	Stručno usavršavanje zaposlenika		13.200,00	
322	Rashodi za materijal i energiju	19.800,00	13.200,00	66,67%
3222	Materijal i sirovine		13.200,00	
0911	Kapitalni projekt: Opremanje vrtića	116.000,00	112.159,82	96,69%
Izvor 6. DONAGIJE				
Izvor 6.5. Kapitalne donacije proračunskih korisnika				
422	Postrojenja i oprema	2.000,00	0,00	0,00%
4221	Uredska oprema i namještaj		0,00	
4227	Uređaji, strojevi i oprema za ostale namjene		0,00	
Izvor 7. PRIHODI OD PRODAJE NEFINANCIJSKE IMOVINE				
Izvor 7.1. Prihodi od prodaje nefinancijske imovine				
422	Postrojenja i oprema	114.000,00	112.159,82	98,39%
4221	Uredska oprema i namještaj		112.159,82	
4226	Sportska i glazbena oprema		3.712,00	
4227	Uređaji, strojevi i oprema za ostale namjene		48.801,01	
PROR. KORISNIK 42338 GRADSKA KNJIŽNICA I ČITAONICA				
A08	Glavni program: KULTURA	1.802.000,00	1.672.390,86	92,81%
8001	Program: PROMICANJE KULTURE	1.802.000,00	1.672.390,86	92,81%
A100004	Aktivnost: Opći poslovi ustanove -GKIČ	1.458.000,00	1.350.525,34	92,63%
Izvor 1. OPĆI PRIHODI I PRIMICI				
Izvor 1.1. Opći prihodi i primici				
311	Plaće (Bruto)	709.000,00	695.127,87	98,04%
3111	Plaće za redovan rad		695.127,87	
312	Ostali rashodi za zaposlene	92.000,00	78.155,95	84,95%
3121	Ostali rashodi za zaposlene		78.155,95	
313	Doprinosi na plaće	117.000,00	114.696,06	98,03%
3132	Doprinosi za obvezno zdravstveno osiguranje		114.696,06	

POSEBNI DIO

Godišnji izvještaj o izvršenju Proračuna GML za 2022.god.

321	Naknade troškova zaposlenima	55.000,00	51.146,92	92,99%
3212	Naknade za prijevoz, za rad na terenu i odvojeni život		49.596,92	
3213	Stručno usavršavanje zaposlenika		1.550,00	
322	Rashodi za materijal i energiju	91.000,00	63.078,48	69,32%
3221	Uredski materijal i ostali materijalni rashodi		13.000,00	
3223	Energija		48.494,08	
3224	Materijal i dijelovi za tekuće i investicijsko održavanje		1.584,40	
3225	Stitni inventar i auto gume		0,00	
323	Rashodi za usluge	296.000,00	262.580,65	88,71%
3231	Usluge telefona, pošte i prijevoza		19.686,21	
3232	Usluge tekućeg i investicijskog održavanja		101.678,75	
3234	Komunalne usluge		21.157,98	
3235	Zakupnine i najamnine		10.000,00	
3236	Zdravstvene i veterinarske usluge		9.700,00	
3237	Intelektualne i osobne usluge		12.302,67	
3238	Računalne usluge		60.183,90	
3239	Ostale usluge		27.871,14	
329	Ostali nespomenuti rashodi poslovanja	15.000,00	13.664,48	91,10%
3292	Premije osiguranja		13.364,48	
3294	Članarine i norme		300,00	
343	Ostali financijski rashodi	8.000,00	7.312,90	91,41%
3431	Bankarske usluge i usluge platnog prometa		7.312,90	
Izvor 3. VLASTITI PRIHODI				
Izvor 3.4. Vlastiti prihodi - Knjižnica i čitaonica				
312	Ostali rashodi za zaposlene	75.000,00	64.762,03	86,35%
3121	Ostali rashodi za zaposlene		64.762,03	86,35%
321	Naknade troškova zaposlenima	8.000,00	7.915,98	98,95%
3211	Službena putovanja		7.915,98	
3212	Naknade za prijevoz, za rad na terenu i odvojeni život		0,00	
322	Rashodi za materijal i energiju	25.000,00	22.178,69	88,71%
3221	Uredski materijal i ostali materijalni rashodi		21.301,19	
3224	Materijal i dijelovi za tekuće i investicijsko održavanje		877,50	
3225	Stitni inventar i auto gume		0,00	
323	Rashodi za usluge	22.000,00	20.580,11	93,55%
3231	Usluge telefona, pošte i prijevoza		2.507,59	
3232	Usluge tekućeg i investicijskog održavanja		0,00	

POSEBNI DIO

Godišnji izvještaj o izvršenju Proračuna GML za 2022.god.

3235	Zakupnine i najamnine		625,13		
3236	Zdravstvene i veterinarske usluge		1.250,00		
3237	Intelektualne i osobne usluge		2.814,03		
3238	Računalne usluge		2.487,50		
3239	Ostale usluge		10.895,86		
329	Ostali nespomenuti rashodi poslovanja	3.000,00	1.959,09	65,30%	
3293	Reprezentacija		1.114,69		
3299	Ostali nespomenuti rashodi poslovanja		844,40		
422	Postrojenja i oprema	4.000,00	4.103,50	102,59%	
4221	Uredska oprema i namještaj		3.103,50		
4223	Oprema za održavanje i zaštitu		1.000,00		
424	Knjige, umjetnička djela i ostale izložbene vrijednosti	5.000,00	2.936,66	58,73%	
4241	Knjige		2.936,66		
0820	T100005 Tekući projekt: Knjižna građa i oprema	319.000,00	297.417,89	93,23%	
	Izvor 1. OPĆI PRIHODI I PRIMICI				
	Izvor 1.1. Opći prihodi i primici	2.000,00	2.000,00	100,00%	
323	Rashodi za usluge	2.000,00	2.000,00	100,00%	
3235	Zakupnine i najamnine		2.000,00		
	Izvor 5. POMOĆI				
	Izvor 5.1. Tekuće pomoći iz Proračuna RH	95.000,00	95.000,00	100,00%	
323	Rashodi za usluge	5.000,00	5.000,00	100,00%	
3235	Zakupnine i najamnine		5.000,00		
	Izvor 5.2. Kapitalne pomoći iz proračuna RH	85.000,00	85.000,00	100,00%	
422	Postrojenja i oprema	10.000,00	10.000,00	100,00%	
4221	Uredska oprema i namještaj		10.000,00		
424	Knjige, umjetnička djela i ostale izložbene vrijednosti	75.000,00	75.000,00	100,00%	
4241	Knjige		75.000,00		
	Izvor 5.5. Kapitalne pomoći PGŽ	5.000,00	5.000,00	100,00%	
424	Knjige, umjetnička djela i ostale izložbene vrijednosti	5.000,00	5.000,00	100,00%	
4241	Knjige		5.000,00		
	Izvor 6. DONACIJE				
	Izvor 6.5. Kapitalne donacije proračunskih korisnika	120.000,00	98.449,84	82,04%	
424	Knjige, umjetnička djela i ostale izložbene vrijednosti	120.000,00	98.449,84	82,04%	
4241	Knjige		98.449,84		
	Izvor 7. PRIHODI OD PRODAJE NEFINANCIJSKE IMOVINE	102.000,00	101.968,05	99,97%	
	Izvor 7.1. Prihodi od prodaje nefinancijske imovine	102.000,00	101.968,05	99,97%	

POSEBNI DIO

Godišnji izvještaj o izvršenju Proračuna GML za 2022.god.

422	Postrojenja i oprema	20.000,00	19.968,05	99,84%
4221	Uredska oprema i namještaj		19.968,05	
424	Knjige, umjetnička djela i ostale izložbene vrijednosti	82.000,00	82.000,00	100,00%
4241	Knjige		82.000,00	
0820	Tekuci projekt: Programske aktivnosti ustanove - GKič	25.000,00	24.447,63	97,79%
	Izvor 1. OPĆI PRIHODI I PRIMICI	20.000,00	19.447,63	97,24%
	Izvor 1.1. Opći prihodi i primici	20.000,00	19.447,63	97,24%
323	Rashodi za usluge	19.000,00	18.917,63	99,57%
3237	Intelektualne i osobne usluge		11.000,00	
3239	Ostale usluge		7.917,63	
324	Naknade troškova osobama izvan radnog odnosa	1.000,00	530,00	53,00%
3241	Naknade troškova osobama izvan radnog odnosa		530,00	
	Izvor 5. POMOĆI	5.000,00	5.000,00	100,00%
	Izvor 5.4. Tekuće pomoći iz PGŽ	5.000,00	5.000,00	100,00%
323	Rashodi za usluge	5.000,00	5.000,00	100,00%
3237	Intelektualne i osobne usluge		5.000,00	
PROR. KORISNIK 43433 LOŠINJSKI MUZEJ		4.588.000,00	4.099.651,30	89,36%
A08	Glavni program: KULTURA	4.588.000,00	4.099.651,30	89,36%
8001	Program: PROMICANJE KULTURE	4.588.000,00	4.099.651,30	89,36%
0820	Aktivnost: Opći poslovi ustanove - LM	4.289.000,00	3.811.441,28	88,87%
	Izvor 1. OPĆI PRIHODI I PRIMICI	2.095.000,00	1.986.700,05	94,83%
	Izvor 1.1. Opći prihodi i primici	2.095.000,00	1.986.700,05	94,83%
311	Plaće (Bruto)	1.045.000,00	1.017.884,40	97,41%
3111	Plaće za redovan rad		1.017.884,40	
312	Ostali rashodi za zaposlene	157.000,00	138.402,99	88,15%
3121	Ostali rashodi za zaposlene		138.402,99	
313	Doprinosi na plaće	172.000,00	168.429,44	97,92%
3132	Doprinosi za obvezno zdravstveno osiguranje		168.429,44	
321	Naknade troškova zaposlenima	83.000,00	77.980,53	93,95%
3211	Službena putovanja		6.685,48	
3212	Naknade za prijevoz, za rad na terenu i odvojeni život		69.802,55	
3213	Stručno usavršavanje zaposlenika		1.492,50	
322	Rashodi za materijal i energiju	234.000,00	210.348,69	89,89%
3221	Uredski materijal i ostali materijalni rashodi		27.439,71	
3223	Energija		171.908,98	
3224	Materijal i dijelovi za tekuće i investicijsko održavanje		10.000,00	

POSEBNI DIO

Godišnji izvještaj o izvršenju Proračuna GML za 2022.god.

3225	Sitni inventar i auto gume	1.000,00			
3227	Službena, radna i zaštitna odjeća i obuća	0,00			
323	Rashodi za usluge	314.717,71	335.000,00	93,95%	
3231	Usluge telefona, pošte i prijevoza	19.123,42			
3232	Usluge tekućeg i investicijskog održavanja	87.356,25			
3234	Komunalne usluge	38.337,29			
3236	Zdravstvene i veterinarske usluge	10.000,00			
3237	Intelektualne i osobne usluge	79.024,58			
3238	Računalne usluge	66.141,17			
3239	Ostale usluge	14.735,00			
329	Ostali nespomenuti rashodi poslovanja	49.718,99	56.000,00	88,78%	
3291	Naknade za rad predstavničkih i izvršnih tijela, povjerenstava i slično	2.489,20			
3292	Premije osiguranja	45.886,54			
3294	Članarine i norme	1.343,25			
3299	Ostali nespomenuti rashodi poslovanja	0,00			
343	Ostali financijski rashodi	9.217,30	13.000,00	70,90%	
3431	Bankarske usluge i usluge platnog prometa	9.217,30			
Izvor 3. VLASTITI PRIHODI					
Izvor 3.5. Vlastiti prihodi - Lošinski muzej					
312	Ostali rashodi za zaposlene	9.938,80	11.000,00	90,35%	
3121	Ostali rashodi za zaposlene	9.938,80			
321	Naknade troškova zaposlenima	11.319,00	22.000,00	51,45%	
3211	Službena putovanja	1.300,00			
3212	Naknade za prijevoz, za rad na terenu i odvojeni život	2.344,00			
3213	Stručno usavršavanje zaposlenika	7.675,00			
322	Rashodi za materijal i energiju	254.352,61	424.000,00	59,99%	
3221	Uredski materijal i ostali materijalni rashodi	11.842,76			
3222	Materijal i sirovine	178.150,44			
3223	Energija	34.448,55			
3224	Materijal i dijelovi za tekuće i investicijsko održavanje	25.079,93			
3225	Sitni inventar i auto gume	3.399,00			
3227	Službena, radna i zaštitna odjeća i obuća	1.431,93			
323	Rashodi za usluge	497.197,81	561.000,00	88,63%	
3231	Usluge telefona, pošte i prijevoza	8.384,74			
3232	Usluge tekućeg i investicijskog održavanja	135.667,89			
3233	Usluge promidžbe i informiranja	27.500,00			

POSEBNI DIO

Godišnji izvještaj o izvršenju Proračuna GML za 2022.god.

3235	Zakupnine i najamnine		11.913,56		
3236	Zdravstvene i veterinarske usluge		3.200,00		
3237	Intelektualne i osobne usluge		203.837,32		
3238	Računalne usluge		210,02		
3239	Ostale usluge		106.484,28		
324	Naknade troškova osobama izvan radnog odnosa	1.000,00	693,00		69,30%
3241	Naknade troškova osobama izvan radnog odnosa		693,00		
329	Ostali nespomenuti rashodi poslovanja	13.000,00	8.648,72		66,53%
3292	Premije osiguranja		1.300,00		
3293	Reprezentacija		3.494,99		
3295	Pristojbe i naknade		315,95		
3299	Ostali nespomenuti rashodi poslovanja		3.537,78		
343	Ostali financijski rashodi	63.000,00	59.006,18		93,66%
3434	Ostali nespomenuti financijski rashodi		59.006,18		
422	Postrojenja i oprema	107.000,00	110.118,69		102,91%
4221	Uredska oprema i namještaj		77.694,69		
4222	Komunikacijska oprema		0,00		
4223	Oprema za održavanje i zaštitu		17.224,00		
4227	Uređaji, strojevi i oprema za ostale namjene		15.200,00		
424	Knjige, umjetnička djela i ostale izložbene vrijednosti	139.000,00	138.585,30		99,70%
4242	Umjetnička djela (izložena u galerijama, muzejima i slično)		137.835,30		
4243	Muzejski izložci i predmeti prirodnih rijetkosti		750,00		
426	Nematerijalna proizvedena imovina	48.000,00	47.375,00		98,70%
4262	Ulaganja u računalne programe		47.375,00		
454	Dodatna ulaganja za ostalu nefinancijsku imovinu	1.000,00	0,00		0,00%
4541	Dodatna ulaganja za ostalu nefinancijsku imovinu		0,00		
Izvor 5. POMOĆI					
Izvor 5.1. Tekuće pomoći iz Proračuna RH					
321	Naknade troškova zaposlenima	5.000,00	2.903,98		58,08%
3211	Službena putovanja		1.686,48		
3213	Stručno usavršavanje zaposlenika		1.217,50		
322	Rashodi za materijal i energiju	136.000,00	130.850,39		96,21%
3221	Uredski materijal i ostali materijalni rashodi		24.502,52		
3223	Energija		80.000,00		
3224	Materijal i dijelovi za tekuće i investicijsko održavanje		25.347,87		
3225	Sitni inventar i auto gume		1.000,00		

POSEBNI DIO

Godišnji izvještaj o izvršenju Proračuna GML za 2022.god.

3227	Službena, radna i zaštitna odjeća i obuća		0,00		
323	Rashodi za usluge		529.739,22		84,22%
3231	Usluge telefona, pošte i prijevoza		6.263,56		
3232	Usluge tekućeg i investicijskog održavanja		102.154,24		
3233	Usluge promidžbe i informiranja		120.000,00		
3234	Komunalne usluge		10.539,87		
3237	Intelektualne i osobne usluge		83.942,75		
3238	Računalne usluge		36.838,80		
3239	Ostale usluge		170.000,00		
329	Ostali nespomenuti rashodi poslovanja		17.087,08		68,35%
3292	Premije osiguranja		16.899,58		
3294	Članarine i norme		187,50		
3299	Ostali nespomenuti rashodi poslovanja		0,00		
343	Ostali financijski rashodi		3.071,76		61,44%
3431	Bankarske usluge i usluge platnog prometa		3.071,76		
Izvor 7. PRIHODI OD PRODAJE NEFINANCIJSKE IMOVINE					
Izvor 7.1. Prihodi od prodaje nefinancijske imovine					
424	Knjige, umjetnička djela i ostale izložbene vrijednosti		4.000,00		96,34%
4241	Knjige		3.853,69		96,34%
0820	T100007 Tekući projekt: Umjetničke zbirke - Palača Fritzi		140.125,98		95,32%
Izvor 4. OSTALI PRIHODI PO POSEBNIM PROPISIMA					
Izvor 4.3. Prihodi za posebne namjene					
322	Rashodi za materijal i energiju		2.000,00		47,84%
3224	Materijal i dijelovi za tekuće i investicijsko održavanje		956,85		
323	Rashodi za usluge		5.000,00		100,00%
3232	Usluge tekućeg i investicijskog održavanja		5.000,00		
422	Postrojenja i oprema		9.000,00		45,13%
4221	Uredska oprema i namještaj		4.062,05		
4222	Komunikacijska oprema		0,00		
Izvor 5. POMOĆI					
Izvor 5.1. Tekuće pomoći iz Proračuna RH					
323	Rashodi za usluge		38.000,00		100,00%
3237	Intelektualne i osobne usluge		30.000,00		100,00%
3239	Ostale usluge		30.000,00		100,00%
			12.400,00		
			17.600,00		
Izvor 5.4. Tekuće pomoći iz PGZ					
323	Rashodi za usluge		8.000,00		100,00%
			8.000,00		100,00%

Godišnji izvještaj o izvršenju Proračuna GML za 2022.god.

POSEBNI DIO

3237	Intelektualne i osobne usluge			8.000,00	
Izvor 6. DONACIJE			93.000,00		99,04%
Izvor 6.5. Kapitalne donacije proračunskih korisnika			93.000,00		99,04%
424	Knjige, umjetnička djela i ostale izložbene vrijednosti		93.000,00		99,04%
4242	Umjetnička djela (izložena u galerijama, muzejima i slično)		91.107,08		
4243	Muzejski izlošci i predmeti prirodnih rijetkosti		1.000,00		
0820	Tekući projekt: Kula - Veli Lošinj		7.000,00	4.566,50	65,24%
Izvor 4. OSTALI PRIHODI PO POSEBNIM PROPISIMA			7.000,00	4.566,50	65,24%
Izvor 4.3. Prihodi za posebne namjene			7.000,00	4.566,50	65,24%
323	Rashodi za usluge		7.000,00	4.566,50	65,24%
3232	Usluge tekućeg i investicijskog održavanja		0,00		
3239	Ostale usluge		7.000,00	4.566,50	
0820	Tekući projekt: AZO (arheološka zbirka Osor)		17.000,00	13.101,19	77,07%
Izvor 4. OSTALI PRIHODI PO POSEBNIM PROPISIMA			16.000,00	12.601,19	78,76%
Izvor 4.3. Prihodi za posebne namjene			16.000,00	12.601,19	78,76%
322	Rashodi za materijal i energiju		3.000,00	2.291,19	76,37%
3224	Materijal i dijelovi za tekuće i investicijsko održavanje		2.291,19		
323	Rashodi za usluge		13.000,00	10.310,00	79,31%
3232	Usluge tekućeg i investicijskog održavanja		10.310,00		
3237	Intelektualne i osobne usluge		0,00		
3239	Ostale usluge		0,00		
Izvor 6. DONACIJE			1.000,00	500,00	50,00%
Izvor 6.5. Kapitalne donacije proračunskih korisnika			1.000,00	500,00	50,00%
424	Knjige, umjetnička djela i ostale izložbene vrijednosti		1.000,00	500,00	50,00%
4243	Muzejski izlošci i predmeti prirodnih rijetkosti		500,00		
0860	Tekući projekt: Rekognosciranje		54.000,00	50.526,86	93,57%
Izvor 1. OPĆI PRIHODI I PRIMICI			38.000,00	35.526,86	93,49%
Izvor 1.1. Opći prihodi i primici			38.000,00	35.526,86	93,49%
322	Rashodi za materijal i energiju		3.000,00	1.626,86	54,23%
3223	Energija		25.000,00	1.626,86	
323	Rashodi za usluge		25.000,00	24.000,00	96,00%
3233	Usluge promidžbe i informiranja		0,00		
3235	Zakupnine i najamnine		4.000,00		
3237	Intelektualne i osobne usluge		20.000,00		
329	Ostali nespomenuti rashodi poslovanja		10.000,00	9.900,00	99,00%
3293	Reprezentacija		9.900,00		

POSEBNI DIO

Godišnji izvještaj o izvršenju Proračuna GML za 2022.god.

Izvor 6. DONACIJE									
Izvor 6.4. Tekuće donacije proračunskih korisnika									
322 Rashodi za materijal i energiju									
3224 Materijal i dijelovi za tekuće i investicijsko održavanje									
3225 Sitni inventar i auto gume									
Izvor 6.5. Kapitalne donacije proračunskih korisnika									
422 Postrojenja i oprema									
4227 Uređaji, strojevi i oprema za ostale namjene									
0860 T100014 Tekući projekt: Izložbe - Lošinjski muzej									
Izvor 1. OPĆI PRIHODI I PRIMICI									
Izvor 1.1. Opći prihodi i primici									
322 Rashodi za materijal i energiju									
3221 Uredski materijal i ostali materijalni rashodi									
323 Rashodi za usluge									
3231 Usluge telefona, pošte i prijave									
3233 Usluge promidžbe i informiranja									
3237 Intelektualne i osobne usluge									
3239 Ostale usluge									
324 Naknade troškova osobama izvan radnog odnosa									
3241 Naknade troškova osobama izvan radnog odnosa									
329 Ostali nespomenuti rashodi poslovanja									
3293 Reprerzentacija									
3299 Ostali nespomenuti rashodi poslovanja									
Izvor 6. DONACIJE									
Izvor 6.4. Tekuće donacije proračunskih korisnika									
323 Rashodi za usluge									
3233 Usluge promidžbe i informiranja									
PROR. KORISNIK 47957 PUČKO OTVORENO UČILIŠTE									
A08 Glavni program: KULTURA									
8001 Program: PROMICANJE KULTURE									
0820 A100003 Aktivnost: Opći poslovi ustanove - POU									
Izvor 1. OPĆI PRIHODI I PRIMICI									
Izvor 1.1. Opći prihodi i primici									
311 Plaće (Bruto)									
3111 Plaće za redovan rad									
312 Ostali rashodi za zaposlene									

POSEBNI DIO

3121	Ostali rashodi za zaposlene		97.789,39		
313	Doprinosi na plaće	130.000,00	125.702,13		96,69%
3132	Doprinosi za obvezno zdravstveno osiguranje		125.702,13		
321	Naknade troškova zaposlenima	60.000,00	49.096,75		81,83%
3211	Službena putovanja		7.781,50		
3212	Naknade za prijevoz, za rad na terenu i odvojeni život		38.290,25		
3213	Stručno usavršavanje zaposlenika		3.025,00		
322	Rashodi za materijal i energiju	104.000,00	79.981,37		76,91%
3221	Uredski materijal i ostali materijalni rashodi		69.101,33		
3223	Energija		834,98		
3224	Materijal i dijelovi za tekuće i investicijsko održavanje		0,00		
3225	Stitni inventar i auto gume		2.718,45		
3227	Službena, radna i zaštitna odjeća i obuća		0,00		
323	Rashodi za usluge	154.000,00	126.060,92		81,86%
3231	Usluge telefona, pošte i prijevoza		18.673,67		
3232	Usluge tekućeg i investicijskog održavanja		9.927,50		
3233	Usluge promidžbe i informiranja		15.571,50		
3234	Komunalne usluge		32.194,48		
3235	Zakupnine i najamnine		8.808,71		
3236	Zdravstvene i veterinarske usluge		6.800,00		
3237	Intelektualne i osobne usluge		0,00		
3238	Računalne usluge		25.012,56		
3239	Ostale usluge		9.072,50		
329	Ostali nespomenuti rashodi poslovanja	29.000,00	21.381,14		73,73%
3291	Naknade za rad predstavničkih i izvršnih tijela, povjerenstava i slično		4.231,64		
3292	Premije osiguranja		17.149,50		
3293	Reprezentacija		0,00		
343	Ostali financijski rashodi	9.000,00	7.519,71		83,55%
3431	Bankarske usluge i usluge platnog prometa		7.519,71		
Izvor 3. VLASTITI PRIHODI					
Izvor 3.6. Vlastiti prihodi - Pučko otvoreno učilište					
312	Ostali rashodi za zaposlene	452.000,00	442.969,19		98,00%
3121	Ostali rashodi za zaposlene		442.969,19		98,00%
322	Rashodi za materijal i energiju	8.000,00	7.976,58		99,71%
3221	Uredski materijal i ostali materijalni rashodi		7.976,58		
3223	Energija		0,00		
		173.000,00	133.819,31		77,35%
			10.495,33		
			120.982,96		

Godišnji izvještaj o izvršenju Proračuna GML za 2022.god.

POSEBNI DIO

Godišnji izvještaj o izvršenju Proračuna GML za 2022.god.

3224	Materijal i dijelovi za tekuće i investicijsko održavanje		623,89	
3225	Sitni inventar i auto gume		0,00	
3227	Službena, radna i zaštitna odjeća i obuća		1.717,13	
323	Rashodi za usluge	242.000,00	268.341,80	110,89%
3231	Usluge telefona, pošte i prijevoza		4.251,04	
3232	Usluge tekućeg i investicijskog održavanja		13.587,50	
3233	Usluge promidžbe i informiranja		690,00	
3234	Komunalne usluge		22.811,70	
3237	Intelektualne i osobne usluge		105.719,00	
3238	Računalne usluge		2.401,26	
3239	Ostale usluge		118.881,30	
329	Ostali nespomenuti rashodi poslovanja	12.000,00	15.918,36	132,65%
3293	Reprezentacija		8.405,97	
3299	Ostali nespomenuti rashodi poslovanja		7.512,39	
343	Ostali financijski rashodi	17.000,00	16.913,14	99,49%
3434	Ostali nespomenuti financijski rashodi		16.913,14	
0820	K100005 Kapitalni projekt: Uređenje kina Vladimira Nazora	392.000,00	377.727,82	96,36%
	Izvor 4. OSTALI PRIHODI PO POSEBNIM PROPISIMA	392.000,00	377.727,82	96,36%
	Izvor 4.3. Prihodi za posebne namjene	6.000,00	3.007,50	50,13%
322	Rashodi za materijal i energiju		3.007,50	
3224	Materijal i dijelovi za tekuće i investicijsko održavanje		3.007,50	
323	Rashodi za usluge	104.000,00	94.940,01	91,29%
3232	Usluge tekućeg i investicijskog održavanja		93.549,50	
3235	Zakupnine i najamnine		1.390,51	
422	Postrojenja i oprema	279.000,00	277.555,31	99,48%
4221	Uredska oprema i namještaj		29.599,95	
4222	Komunikacijska oprema		246.485,41	
4223	Oprema za održavanje i zaštitu		1.469,95	
426	Nematerijalna proizvedena imovina	3.000,00	2.225,00	74,17%
4262	Ulaganja u računalne programe		2.225,00	
0820	T100004 Tekući projekt: Programske aktivnosti ustanove PUO	230.000,00	216.061,32	93,94%
	Izvor 1. OPĆI PRIHODI I PRIMICI	220.000,00	206.061,32	93,66%
	Izvor 1.1. Opći prihodi i primici	220.000,00	206.061,32	93,66%
323	Rashodi za usluge	220.000,00	206.061,32	93,66%
3237	Intelektualne i osobne usluge		127.674,76	
3239	Ostale usluge		78.386,56	

Godišnji izvještaj o izvršenju Proračuna GML za 2022.god.

POSEBNI DIO

	Izvor 5. POMOĆI								
	Izvor 5.4. Tekuće pomoći iz PGŽ	10.000,00	10.000,00	10.000,00	100,00%				
	Rashodi za usluge	10.000,00	10.000,00	10.000,00	100,00%				
	323								
	3239	10.000,00	10.000,00	10.000,00	100,00%				
0820	T100022 Tekući projekt: Festival Osorske glazbene večeri	830.000,00	830.000,00	830.000,00	100,00%				
	Izvor 1. OPĆI PRIHODI I PRIMICI	180.000,00	180.000,00	180.000,00	100,00%				
	Izvor 1.1. Opći prihodi i primici	180.000,00	180.000,00	180.000,00	100,00%				
	Rashodi za usluge	180.000,00	180.000,00	180.000,00	100,00%				
	323			151.307,00					
	3237			28.693,00					
	3239								
	Izvor 5. POMOĆI								
	Izvor 5.1. Tekuće pomoći iz Proračuna RH	600.000,00	600.000,00	600.000,00	100,00%				
	Rashodi za usluge	600.000,00	600.000,00	600.000,00	100,00%				
	323			358.945,83					
	3237			241.054,17					
	3239								
	Izvor 6. DONACIJE								
	Izvor 6.4. Tekuće donacije proračunskih korisnika	50.000,00	50.000,00	50.000,00	100,00%				
	Rashodi za usluge	50.000,00	50.000,00	50.000,00	100,00%				
	323			42.000,00					
	3237			8.000,00					
	3239								
	GLAVA 10004 ODSJEK ZA PRORAČUN, FINACIJE, JAVNU NABAVU I EU PROJEKTE	13.526.581,94	8.774.485,17	8.774.485,17	64,87%				
	Izvor 1. OPĆI PRIHODI I PRIMICI	2.485.000,00	2.211.177,49	2.211.177,49	88,98%				
	Izvor 1.1. Opći prihodi i primici	2.485.000,00	2.211.177,49	2.211.177,49	88,98%				
	Izvor 3. VLASTITI PRIHODI	450.000,00	309.503,93	309.503,93	68,78%				
	Izvor 3.1. Vlastiti prihodi	450.000,00	309.503,93	309.503,93	68,78%				
	Izvor 4. OSTALI PRIHODI PO POSEBNIM PROPISIMA	864.000,00	799.156,66	799.156,66	92,49%				
	Izvor 4.3. Prihodi za posebne namjene	864.000,00	799.156,66	799.156,66	92,49%				
	Izvor 7. PRIHODI OD PRODAJE NEFINANCIJSKE IMOVINE	4.010.000,00	0,00	0,00	0,00%				
	Izvor 7.1. Prihodi od prodaje nefinancijske imovine	4.010.000,00	0,00	0,00	0,00%				
	Izvor 8. NAMJENSKI PRIMICI OD ZADUŽIVANJA	5.473.831,94	5.454.647,09	5.454.647,09	99,65%				
	Izvor 8.1. Namjenski primici od zaduživanja	5.473.831,94	5.454.647,09	5.454.647,09	99,65%				
	Izvor 9. VIŠAK PRIHODA IZ PRETHODNIH GODINA	243.750,00	0,00	0,00	0,00%				
	Izvor 9.1. Višak	243.750,00	0,00	0,00	0,00%				
A11	Glavni program: FINACIJE	11.276.831,94	7.100.485,06	7.100.485,06	62,97%				
1101	Program: FINACIJSKI RASHODI	11.276.831,94	7.100.485,06	7.100.485,06	62,97%				
0112	A100001 Aktivnost: Financijski rashodi	493.000,00	497.707,24	497.707,24	100,95%				

POSEBNI DIO

Godišnji izvještaj o izvršenju Proračuna GML za 2022.god.

Izvor 1. OPĆI PRIHODI I PRIMICI		493.000,00	497.707,24	100,95%
Izvor 1.1. Opći prihodi i primici		493.000,00	497.707,24	100,95%
323 Rashodi za usluge		220.000,00	219.621,56	99,83%
3239 Ostale usluge			219.621,56	
343 Ostali financijski rashodi		273.000,00	278.085,68	101,86%
3431 Bankarske usluge i usluge platnog prometa			177.109,64	
3433 Zatezne kamate			3.333,92	
3434 Ostali nespomenuti financijski rashodi			97.642,12	
0112 A100002 Aktivnost: Oplate zajmova		200.000,00	167.164,29	83,58%
Izvor 1. OPĆI PRIHODI I PRIMICI		200.000,00	167.164,29	83,58%
Izvor 1.1. Opći prihodi i primici		200.000,00	167.164,29	83,58%
342 Kamate za primljene kredite i zajmove		200.000,00	167.164,29	83,58%
3423 Kamate za primljene kredite i zajmove od kreditnih i ostalih financijskih			167.164,29	
A100002 Aktivnost: Oplate zajmova		6.573.831,94	6.435.613,53	97,90%
Izvor 1. OPĆI PRIHODI I PRIMICI		1.100.000,00	980.966,44	89,18%
Izvor 1.1. Opći prihodi i primici		1.100.000,00	980.966,44	89,18%
544 Oplata glavnice primljenih kredita i zajmova od kreditnih i ostal		900.000,00	780.966,44	86,77%
5445 Oplata glavnice primljenih zajmova od ostalih tuzemnih financijskih i			780.966,44	
547 Oplata glavnice primljenih zajmova od drugih razina vlasti		200.000,00	200.000,00	100,00%
5471 Oplata glavnice primljenih zajmova od državnog proračuna			200.000,00	
Izvor 8. NAMJENSKI PRIMICI OD ZADUŽIVANJA		5.473.831,94	5.454.647,09	99,65%
Izvor 8.1. Namjenski primici od zaduživanja		5.473.831,94	5.454.647,09	99,65%
544 Oplata glavnice primljenih kredita i zajmova od kreditnih i ostal		5.473.831,94	5.454.647,09	99,65%
5445 Oplata glavnice primljenih zajmova od ostalih tuzemnih financijskih i			5.454.647,09	
A100003 Aktivnost: Dokapitalizacija trgovačkog društva		4.010.000,00	0,00	0,00%
Izvor 7. PRIHODI OD PRODAJE NEFINANCIJSKE IMOVINE		4.010.000,00	0,00	0,00%
Izvor 7.1. Prihodi od prodaje nefinancijske imovine		4.010.000,00	0,00	0,00%
532 Dionice i udjeli u glavnici trgovačkih društava u javnom sektoru		4.010.000,00	0,00	0,00%
5321 Dionice i udjeli u glavnici trgovačkih društava u javnom sektoru			0,00	
A12 Glavni program: EU PROJEKTI		455.000,00	425.956,66	93,62%
1201 Program: PRIPREMA I PROVEDBA EU PROJEKATA		455.000,00	425.956,66	93,62%
0620 A100001 Aktivnost: Natječaji na EU fondove - priprema projektne dokum		200.000,00	150.000,00	75,00%
Izvor 1. OPĆI PRIHODI I PRIMICI		200.000,00	150.000,00	75,00%
Izvor 1.1. Opći prihodi i primici		200.000,00	150.000,00	75,00%
323 Rashodi za usluge		200.000,00	150.000,00	75,00%
3237 Intelektualne i osobne usluge			150.000,00	

POSEBNI DIO

Godišnji izvještaj o izvršenju Proračuna GML za 2022.god.

0620	T100001	Tekući projekt: Loger	255.000,00	275.956,66	108,22%
	Izvor 4. OSTALI PRIHODI PO POSEBNIM PROPISIMA		255.000,00	275.956,66	108,22%
	Izvor 4.3. Prihodi za posebne namjene		255.000,00	275.956,66	108,22%
	351	Subvencije trgovačkim društvima u javnom sektoru	255.000,00	275.956,66	108,22%
	3512	Subvencije trgovačkim društvima u javnom sektoru		275.956,66	
A13	1301	Glavni program: GOSPODARSTVO, TURIZAM I POLJOPRIVRED	1.794.750,00	1.248.043,45	69,54%
	A100001	Program: POTICANJE RAZVOJA TURIZMA	852.750,00	523.200,00	61,35%
		Aktivnost: Udruženo oglašavanje s avio prijevoznicima	224.000,00	223.200,00	99,64%
	Izvor 4. OSTALI PRIHODI PO POSEBNIM PROPISIMA		224.000,00	223.200,00	99,64%
	Izvor 4.3. Prihodi za posebne namjene		224.000,00	223.200,00	99,64%
329		Ostali nespomenuti rashodi poslovanja	224.000,00	223.200,00	99,64%
	3299	Ostali nespomenuti rashodi poslovanja		223.200,00	
0473	A100005	Aktivnost: Zajednički program ulaganja Grada i TZG	385.000,00	300.000,00	77,92%
	Izvor 4. OSTALI PRIHODI PO POSEBNIM PROPISIMA		385.000,00	300.000,00	77,92%
	Izvor 4.3. Prihodi za posebne namjene		385.000,00	300.000,00	77,92%
381		Tekuće donacije	385.000,00	300.000,00	77,92%
	3811	Tekuće donacije u novcu		300.000,00	
0473	K100002	Kapitalni projekt: Park Haračić	243.750,00	0,00	0,00%
	Izvor 9. VIŠAK PRIHODA IZ PRETHODNIH GODINA		243.750,00	0,00	0,00%
	Izvor 9.1. Višak		243.750,00	0,00	0,00%
412		Nematerijalna imovina	243.750,00	0,00	0,00%
	4126	Ostala nematerijalna imovina		0,00	
0112	1302	Program: JACANJE GOSPODARSTVA	452.000,00	309.525,59	68,48%
	A100001	Aktivnost: Sufinanciranje kamata	2.000,00	21,66	1,08%
	Izvor 1. OPĆI PRIHODI I PRIMICI		2.000,00	21,66	1,08%
	Izvor 1.1. Opći prihodi i primici		2.000,00	21,66	1,08%
352		Subvencije trgovačkim društvima, zadrugama, poljoprivrednicir	2.000,00	21,66	1,08%
	3523	Subvencije poljoprivrednicima i obrtnicima		21,66	
0620	A100003	Aktivnost: Potpore	450.000,00	309.503,93	68,78%
	Izvor 3. VLASTITI PRIHODI		450.000,00	309.503,93	68,78%
	Izvor 3.1. Vlastiti prihodi		450.000,00	309.503,93	68,78%
352		Subvencije trgovačkim društvima, zadrugama, poljoprivrednicir	450.000,00	309.503,93	68,78%
	3523	Subvencije poljoprivrednicima i obrtnicima		309.503,93	
0421	1303	Program: POTPORA POLJOPRIVREDI	100.000,00	99.740,95	99,74%
	A100001	Aktivnost: Razvoj infrastrukture i potpore u poljoprivredi	100.000,00	99.740,95	99,74%
	Izvor 1. OPĆI PRIHODI I PRIMICI		100.000,00	99.740,95	99,74%

Godišnji izvještaj o izvršenju Proračuna GML za 2022.god.

POSEBNI DIO

Izvor 1.1. Opći prihodi i primici	100.000,00	99.740,95	99,74%
352	Subvencije trgovačkim društvima, zadrugama, poljoprivrednicir	100.000,00	99,74%
3523	Subvencije poljoprivrednicima i obrtnicima	99.740,95	
1304	Program: ODRZAVANJE PROMETNIH LINIJA	390.000,00	80,92%
A100001	Aktivnost: Subvencije trgovačkim društvima	390.000,00	80,92%
Izvor 1. OPĆI PRIHODI I PRIMICI	390.000,00	315.576,91	80,92%
Izvor 1.1. Opći prihodi i primici	390.000,00	315.576,91	80,92%
352	Subvencije trgovačkim društvima, zadrugama, poljoprivrednicir	390.000,00	80,92%
3522	Subvencije trgovačkim društvima i zadrugama izvan javnog sektora	315.576,91	

Članak 5.

Izvještaj o izaduzivanju na domaćem i stranom tržištu novca i kapitala, izvještaj o danim jamstvima i izdacima po jamstvima, izvještaj o korištenju proračunske zalihe, izvještaj o provedbi plana razvojnih programa te Obrazloženje ostvarenja prihoda i primitaka, rashoda i izdataka sastavni su dio Godišnjeg izvještaja o izvršenju Proračuna Grada Malog Lošinja za 2022. godinu.

Članak 6.

Godišnji izvještaj o izvršenju Proračuna Grada Malog Lošinja za 2022 godinu objavit će se na internetskim stranicama Grada Malog Lošinja.

Opći i posebni dio Godišnjeg izvještaja o izvršenju Proračuna Grada Malog Lošinja za 2022 godinu objavit će se u Službenim novinama Primorsko-goranske županije.

KLASA: 400-01/23-01/02

URBROJ: 2170-10-01-23-7

Mali Lošinj, 25. srpnja 2023. godine

GRAD MALI LOŠINJ

GRADSKO VIJEĆE

Predsjednik:

Dubravko Devčić, dr.med.vet., v.r.

37.

Na temelju članka 71. Zakona o komunalnom gospodarstvu ("Narodne novine" br. 68/18, 110/18, 32/20) i članka 32. Statuta Grada Malog Lošinja ("Službene novine PGŽ" br. 26/09, 32/09, 10/13 i 24/17-pročišćeni tekst, 9/18, 9/21) Gradsko vijeće Grada Malog Lošinja, na sjednici održanoj dana 25. srpnja 2023. godine, donijelo je

**IZVJEŠĆE O REALIZACIJI
Programa građenja komunalne infrastrukture za 2022.
godinu**

Članak 1.

Program građenja komunalne infrastrukture za 2022.godinu (u daljnjem tekstu Program) objavljen u Službenim novinama PGŽ" br. 33/21,26/22,46/22) izvršen je kako slijedi:

1.CESTE, PARKIRALIŠTA

Red br. i pozicija Proračuna	Građevina	Planirana vrijednost / realizirana vrijednost u kn
1. R0025-026	Pristupna cesta u skladišnoservisnoj zoni (gl. projekti parcelacija) (neuređeni dio u građ.p.)	80.000,00/50.850,00
2. R0027.2-028	Cesta Malin (projekt,građenje) (neuređeni dio u građ. p.)	700.000,00/46.598,86
3.R0028.1-029	Cesta Zagazinjine (neuređeni dio u građ.p.)) (projekti, zemljište,građenje)	50.000,00/00.000,00
4.R0030.1-031	Cesta u stambenoj zoni Kalvarija (zemljište,građenje) (neuređeni dio u građ.p.)	90.000,00/ 81.250,00
5.R0032-33	Cesta Kovčanje-Poljana (gl. projekti) (neuređeni dio u građ. p.)	36.000,00/35.625,00
6.R0 034 i 35	Cesta Galboka (gl.projekti,) (neuređeni dio u građ. p.)	100.000,00/75.000,00
7.R0036i 037	Sanacija parkirališta Nerezine (projekt i sanacija) Sanacija u građevinskom p.	423.000,00/423.017,82
8.R0038 i 038.1	Cesta Čunski-Kovčanje (građenje) izvangrađ.p.	50.000,00/23.026,66
9.R0040.1 i 41	Ulice i oborinska odvodnja naselja Čunski (projekti.)	74.000,00/73.462,25
10.R0042 do 042.2	Ulice i oborinska odvodnja naselja Artatore (projekt)izgradnja u građ.p.	274.000,00/176.778,08
11.R0043	Spoj ulice M.Vidulića (projekt) izgradnja u građ.p.	15.000,00/0,00
12.R0044	Prilazna cesta Velopinu (projekt)izgradnja u građ.p.	50.000,00/15.000,00
13. R0044.2.	Cesta u Artatorama (neizgr. Građ. p.projekti)	24.000,00/0,00
14. R0044.3	Rekonstrukcija ceste ML-187 Izgradnja u izgrađ.g.p.	220.000,00/222.625,00
Ukupno:		2.186.000,00/1.223.233,67

Izvori sredstava: komunalni doprinos	942.000,00/754.205,07 kn
vodni doprinos	274.000,00/176.778,08 kn
kap.donacija	420.000,00/245.651,66 kn
opći prihodi	550.000,00/ 46.598,86 kn

Pristupna cesta u skladišnoservisnoj zoni odnosi se na glavne projekte , zastoj zbog žalbe u Katastru, potrebno riješiti parcelacijske elaborate i imovinsko pravno.

Projekt cesta Malin odnosi se na projekte privremenog prometnog rješenja za vrijeme izvođenja radova sabirne i stambeno servisne prometnice na raskrižje sa državnom cestom D-100.

Cesta Zagazinjine odnosi se na rješavanje imovinsko pravnih odnosa, financijski nije realizirano.

Cesta u stambenoj zoni Kalvarija odnosi se na glavni projekt. 3. faza predana na , spoj postojeće ceste prema vrtiću na građevinskoj dozvoli, prve dvije faze potrebno riješiti parcelacijski elaborat i imovinsko pravne poslove. Sa izvođenjem 3. faze rješava se prometna zagušenost ovog dijela naselja.

Cesta Kovčanje-Poljana odnosi se na geodetske usluge (evidentiranje pomorskog dobra,a predio projektiranja je dio nica uz državnu cestu između Kovčanja i Poljane, sve predato na lokacijsku dozvolu.

Cesta Galboka odnosi se na izradu glavnog projekta za pre-

dio Galboke.

Sanacija parkirališta Nerezine odnosi se na projektnu dokumentaciju, izvođenje građ.radova i usluge nadzora (izvršena sanacija postojećeg parkirališta do marketeta)

Cesta Čunski- Kovčanje odnosi se na projektnu dokumentaciju.

Ulice i oborinska odvodnja naselja Čunski odnosi se na završna knjiženja radova na prilaznom putu parkirališta prema crkvi i infrastrukturi i usluge nadzora. Investicija dovršena.

Ulice i oborinska odvodnja naselja Artatore odnosi se na izvedbeni projekt ceste.

Spoj ulice M.Vidulića nije realizirana u 2022.prenosi se u 2023.g.

Prilazna cesta Velopinu odnosi se na geodetski snimak stvarnog stanja, kao podloga za projektiranje, potrebno provesti evidentiranje postojeće ceste. Lokacija te ceste je od spomenika (spoj s ulicom Conrada Clara do ulaska u buduću luku nautičkog turizma).

Cesta u Artatorama , nije realizirana u 2022.g i projektno planirana u 2023.g.

Rekonstrukcija ceste ML-187 odnosi se na preuzimanje izvedene investicije rekonstrukcije ceste temeljem Ugovora o izgradnji KI, cesta u predjelu Veloselske (prije semafora sa spojem na državnu cestu).

2. JAVNA RASVJETA

Red br. i pozicija Proračuna	Građevina	Planirana vrijednost/realizirana vrijednost u kn
1. R0045 i 046	Rekonstrukcija javne rasvjete (izvođenje radova u građ.p.)	300.000,00/23.750,00
2. R0048	Izgradnja javne rasvjete Osor-Nerezine (izgradnja i nadzor) izvangrađ.p.	1.000.000,00/929.754,23
3.R0049	Javna rasvjeta naselja Osor (projekti i izgradnja u građ.p.)	220.000,00/110.750,00
Ukupno:		1.520.000,00/1.064.254,23

Izvori sredstava: komunalni doprinos	1.270.000,00/1.064.254,23 kn
namjenski primici od zaduž.	250.000,00/0,00 kn

Rekonstrukcija javne rasvjete odnosi se na usluge geodezije za potrebe JR i konzult.usluga.

Izgradnja javne rasvjete Osor-Nerezine odnosi se na izgrad-

nju i usluge nadzora JR u okviru zajedničke investicije sa HC, HEPom i Vodoopskrbom i odvodnjom Cres Lošinj d.o.o. Izgradnja dovršena u okviru izgradnje državne ceste od mosta u Osoru do benzinske stanice prije Nerezine, spoj s raskršćem.

Javna rasvjeta naselja Osor donosi se na geodetski snimak, projektnu dokumentaciju i izradu troškovnika.

3. JAVNE POVRŠINE I JAVNE ZELENE POVRŠINE

Red br. i pozicija Proračuna	Građevina	Planirana vrijednost/realizirana vrijednost u kn
1.R0054	Šetnica Susak-uvala Bok (projekti) izvangrađ.	50.000,00/0,00
2.R0055	Parterno uređenje šetnice Čikat (gradnja) građ. i izvan.građ.p.	7.600.000,00/6.620.161,00
3.R0056-058	Nogostup za Artatore (izgradnja u izvan građ.p.)	250.000,00/75.394,52
Ukupno:		7.900.000,00 /6.695.555,52

Izvori sredstava: komunalni doprinos 75.394,52 kn
 donacije 6.620.161,00 kn
 Šetnica Susak-uvala Bok, ishođeno Rješenje o UO za graditeljstvo, spremno za izvođenje, obuhvat od cca 500 m, širine 2m)
 Parterno uređenje šetnice Čikat odnosi se na preuzimanje

izgrađene infrastrukture po Ugovoru o izgradnji KI (šetnica i dio JR u uvali Čikat predio od spomenika A. Haračiću do lanterne).

Nogostup za Artatore odnosi se na sufinanciranje izgradnje nogostupa na ulaznoj cesti za Artatore LC 58103, dužina 400 m.

4. GROBLJE

Redni broj	Građevine	Planirana vrijednost u kn
1.R0064	Mrtvačnica u ML (projekt, građ.p.)	107.000,00/106.640,63
Ukupno:		107.000,00/106.640,63

Izvori sredstava: komunalni doprinos 107.000,00/106.640,63 kn
 Mrtvačnica u ML odnosi se na glavni projekt mrtvačnice, predato na građevinsku dozvolu.

R00 20.20.1. i 058.1 595.000,00/369.925,00 kn
 Izvori: opći prihodi 575.000,00/353.925,00 kn i naknada za nezakonite zgrade 20.000,00/16.000,00kn
 Stavka se odnosi na evidentiranje postojećih cesta prema Zakonu o cestama.

5. EVIDENTIRANJE CESTA, KOMUNALNE INFRASTRUKTURE

6.REKAPITULACIJA

Redni broj	Građevine	Planirana vrijednost u kn
1.	CESTE, PARKIRALIŠTA,GARAŽA	2.186.000,00/1.223.233,67
2.	JAVNA RASVJETA	1.520.000,00/1.064.254,23
3.	JAVNE POVRŠINE I JAVNE ZELENE POVRŠINE	7.900.000,00/6.695.555,52
4.	GROBLJE	107.000,00/106.640,63
5.	EVIDENTIRANJE CESTA, KOMUNALNE INFRASTRUKTURE	595.000,00/369.925,00
Ukupno:		12.308.000,00/9.459.609,05

Članak 2.

Ukupna sredstva za ostvarivanje ovog Programa utvrđuju se u iznosu od 9.459.609,05 kn

Što iznosi 76,85% a izvori sredstava iznose: komunalni doprinos 2.000.494,45 kn, donacije 6.865.812,66 kn, vodni doprinos 176.778,08 kn, opći prihodi 400.523,86 kn, naknada za nezakonite zgrade 16.000,00 kn.

Članak 3.

Ovo Izvješće objavljuje se u Službenim novinama PGŽ, a stupa na snagu 8 dana od objave.

KLASA: 361-08/23-01/02

URBROJ: 2170-10-01-23-4

Mali Lošinj, 25. srpnja 2023.

GRADSKO VIJEĆE GRAD MALI LOŠINJ

Predsjednik:

Dubravko Devčić, dr. med. vet., v. r.

38.

Na temelju članka 74. Zakona o komunalnom gospodarstvu ("Narodne novine" br. 68/18, 110/18, 32/20) i članka 32. Statuta Grada Malog Lošinja ("Službene novine PGŽ" br. 26/09, 32/09, 10/13, 24/17-pročišćeni tekst, 9/18 i 9/21) Gradsko vijeće Grada Malog Lošinja, na sjednici održanoj dana 25. srpnja 2023. godine, donijelo je

**IZVJEŠĆE O IZVRŠENJU PROGRAMA
održavanja komunalne infrastrukture
za 2022. godinu**

Članak 1.

Program održavanja komunalne infrastrukture za 2022. godinu na području Grada Malog Lošinja (Službene novine PGŽ br. . 33/21,26/22,46/22) planiran je i izvršen kako slijedi:

Financijski prikaz planiranih i izvršenih sredstava i izvora:

Članak 2.

Prikaz:komunalnih djelatnosti, planiranog iznosa i izvora sredstava/ izvršeno:

Komunalne djelatnosti	Plan/izvršenje 2022. u kn
1. Održavanje javne rasvjete (R0084-087) - utrošak električne energije - naknadu za energetske usluge - održavanje javne rasvjete, - dekorativna rasvjeta Izvor: Komunalna naknada 3.321.000,00/3.176.240,01 kn	3.321.000,00/ 3.176.240,01
2. Održavanje građevina javne odvodnje oborinskih voda (R0092) - upravljanje i održavanje građevina koje služe prihvatu, odvodnji i ispuštanju oborinskih voda kao i zamjena i/ili popravak postojećih kamenih rigola na javnim površinama i održavanja pumpi Izvor: Vodni doprinos 400.000,00/398.569,92 kn	400.000,00/ 398.569,92
3. Održavanje čistoće javnih površina (R0093 i 094) - čišćenje površina javne namjene osim javnih cesta – koje obuhvaća ručno i strojno čišćenje i pranje javnih površina od otpada, snijega i leda kao i postavljanje i čišćenje košarica za otpad i uklanjanje otpada koje je nepoznata osoba odbacila na javnu površinu ili zemljište u vlasništvu Grada malog Lošinja Izvori: Komunalna naknada 3.800.000,00/3.847.472,97kn, naknade od koncesija: 600.0000,00/544.954,60kn	4.400.000,00 / 4.392.427,57
4. Održavanje javnih zelenih površina (R0088-090) - košnja, obrezivanje i sakupljanje biološkog otpada s javnih zelenih površina - obnova održavanje i njega drveća, ukrasnog bilja i grmlja, popločenih i nasipanih površina u parkovima, opreme na dječjim igralištima, - fitosanitarna zaštita bilja (uključujući palminu pipu) i biljnog materijala za potrebe održavanja i drugi poslovi potrebni za održavanje tih površina Izvori: komunalna naknada 2.325.000,00/1.836.277,98 kn i turistička pristojba 1.875.000,00/1.737.444,98 kn	4.200.000,00/ 3.573.722,96
5. Održavanje groblja (R0102) - održavanje prostora i zgrada za obavljanje ispraćaja i ukopa te uređivanje putova, zelenih i drugih površina unutar groblja Izvor: komunalna naknada 190.000,00/203.333,41kn	190.000,00/ 203.333,41

Sveukupno troškovi :		
Izvori: komunalna naknada	12.656.000,00/11.499.884,91 kn	17.281.000,00/ 15.825.190,84
naknade od koncesija	1.650.000,00/ 1.532.760,16 kn	
turistička pristojba	1.875.000,00/ 1.737.444,98 kn	
ostali prihodi	300.000,00/ 256.530,87 kn	
vodni doprinos	400.000,00/ 398.569,92 kn	
pomoći Proračuna RH	400.000,00/ 400.000,00 kn	

Članak 3.

Poslovi su odrađeni sveukupno 91,58 % u odnosu na Plano-ve i Programe, a kako slijedi :

Javna rasvjeta- plaćanje utroška i distribucije el. energije i tekućeg održavanja zamjene žarulja, lampi, stupova, prigušnica i ostalih radnji za područje Grada Malog Lošinja i proširenje JR). U iznos je uključena osposobljavanje postojeće iluminacije (25%) te dobava i postava božićne iluminacije u svim MO 10 mjesta, ispred tri sakralna objekta, na Trgu RH u Malom Lošinj.

Održavanje građevina javne odvodnje izvršeno je čišćenjem rešetki i slivnika te održavanjem pumpi za oborinsku odvodnju, uz konstantno mjerenje rada pumpi. rešetke i slivnici, rešetke i rigoli su očišćeni u Malom Lošinj, Velom Lošinj i Nerezinama. Izvršeno prema planu.

Održavanje čistoće javnih površina odnosi se na čišćenje ulica , nogostupa, održavanje obale i plaža u iznosu 4.392.427,57 kn.

Održavanje javnih zelenih površina (zaštita bilja, sadnja, košnja, orezivanje i sl.) u okviru kojih je održavanje dječjih igrališta, te čišćenje staza i puteva i zaštita od palmine pipe u ukupnom iznosu od 3.573.722,96 kn.

Održavanje groblja od strane Komunalnih usluga Cres Lošinj d.o.o. :zidovi, stazice i ostalo u iznosu 203.333,41 kn.

Održavanje građevina, uređaja i predmeta javne namjene od strane Lošinj usluga d.o.o. odnose se prema ukupnom izvršenju 934.514,62 kn :

1.na održavanje i postavljanje ograda i rukohvata po javnim površinama (trgovima, ulicama, stepenicama-izrada pregradnih ograda) i na pomorskom dobru (na šetnicama, stazama itd)

2. na održavanje el. mreže i ormarića na javnim površinama za potrebe funkcioniranja javnih površina i njihovom korištenju štandova, sajmovi, i u svim mjestima, ateste, te na pogonsku pripravnost u sl. hitne intervencije.

3.Održavanje građevina, uređaja i predmeta javne namjene prema obavljaju djelatnosti odnose se na:

čišćenje javnih sanitarija , održavanje autobusnih čekališta i komunalne opreme, održavanje, čišćenje i poliranje male i velike fontane, potrebni radovi na fontani, te postavljanje, skidanje i održavanje plažne i ostale opreme (tuševi, stepenice, rukohvati, kabine za presvlačenje i sl.)

U okviru pozicije je iskazan utrošak vode na javnim slavina- ma, tuševima u iznosu 39.359,13 kn.

Održavanje javnih površina na kojima nije dozvoljen promet motornim vozilima izvršena je:

Na pomorskom dobru i obali:, sanacija obalnog zida i šetnice u Nerezinama, sanacija obalnog zida na Poljani, izvedba

zida i staze u Osoru- prema Bijaru, izvedba novog podesta za tuš u Osoru, sanacija sunčališta Lipa u Nerezinama, čišćenje plaže na Susku, te čišćenje puteva, izvedba rampe- ulaz u more u Kandiji, sanacija šetnice u Pogani i Dragi, dohrana svih plaža, uređenje za postavu tuša i svlačionice na Unijama i nadzor, sveukupno 1.185.853,43 kn.

U kopnenom dijelu izvedene su pripreme i podesti za postavu klupa i stupova JR, doprema materijala za stazu na Unijama, nova ograda i stupovi u Koromačnom u Beleju, sanacija kamenog zida prema Galboki, sanacija javne površine u ulici B. Vidulić, sanacija septičke jame u Ustrinama, sanacija ulice Slavojna u Velom Lošinj, izrada rampe kod javnog WC-a u Velom Lošinj, sanacija za vodni priključak i bunar kod groblja u PK izvedba nogostupa na Privlaci, uređenje ulice V. Nazora u Velom Lošinj, , sanacija staze na Rovenskoj intervencije po nalogu kom. redara sveukupno 962.151,50kn.

Održavanje nerazvrstanih cesta izvršeno održavanje bijelih cesta Liski, Artatore, Kandija i Nerezine , te asfaltiranje prilaz Kalvariji, kod marketa u Nerezinama i prilazna cesta kod parkirališta u Nerezinama , kranje rupa u Malom Lošinj i nadzor sveukupno 409.907,25 kn.

Regulacija prometa uključuje održavanje semafora, održavanje u Velom Lošinj, rampe, usporivače prometa i sl. i iznosi 137.034,38 kn.

Prometna signalizacija je vertikalno ocrtavanje ulica, a horizontalna se odnosi na postavljanje znakova, upozorenja, zabrani i sl. Sveukupno prometna signalizacija iznosi 152.105,91 kn.

Usluge programa praćenja prometnog redarstva u iznosu 84.989,58 kn su knjižene na stavci regulacije prometa.

DDD (Pestic d.o.o.); VHS usluge mjesečni poslovi, odnosno prema Programu Zavoda za javno zdravstvo i potreba , sterilizacija mačaka i mikročipiranje i obavezno postupanje sa psima lualicama. Veterinarska stanica Rijeka, NZJZ , sveukupno 174.981,17 kn.

Članak 4.

Ovo Izvješće se objavljuje u Službenim novinama PGŽ, a stupa na snagu 8 dana od objave.

KLASA: 361-08/23-01/01
URBROJ: 2170-10-01-23-4
Mali Lošinj, 25. srpnja 2023.

GRADSKO VIJEĆE GRAD MALI LOŠINJ

Predsjednik:

Dubravko Devčić, dr. med. vet., v. r.

39.

Temeljem članka 48. st. 3. Zakona o lokalnoj i područnoj (regionalnoj) samoupravi (N.N. 33/01, 60/01, 129/05, 109/07, 125/08, 36/09, 150/11, 144/12, 19/13, 137/15, 123/17, 98/19 i 144/20), članka 165.t.2. i t.3. Zakona o prostornom uređenju (NN 153/13, 65/17, 114/18, 39/19, 98/19, 67/23), članka 32. Statuta Grada Mali Lošinj ("Službene novine PGŽ" br. 26/09, 32/09, 10/13, 24/17-pročišćeni tekst, 9/18, 9/21) i članka 1.Odluke o davanju suglasnosti za izgradnju komunalne infrastrukture („Službene novine PGŽ“br. 38/17, 44/18, 35/19, 33/20) i članka 1. Odluka (33/21 i 46/22) na svojoj sjednici dana 25. srpnja 2023. godine, Gradsko vijeće Grada Malog Lošinja donosi sljedeću

**ODLUKA
O DAVANJU SUGLASNOSTI ZA IZGRADNJU
KOMUNALNE INFRASTRUKTURE**

1. Utvrđeno je da postoji zajednički interes Grada Malog Lošinja i Jadranka turizma d.o.o. o izgradnji komunalne infrastrukture na predjelu Čikata na dionici od spomenika A. Haračiću do objekta Lanterne, a sve sukladno Odluci o davanju suglasnosti za izgradnju komunalne infrastrukture (Službene novine PGŽ br. 38/17, 44/18, 35/19, 33/20) i Odluci (Službene novine PGŽ br. 33/21, 46/22).

2. Jadranka turizam d.o.o. izgraditi će javnu rasvjetu na k.č. 13337/4, 13337/5, 7539/1 i 7460/2 sve na k.o. Mali Lošinj.

3. Grad Mali Lošinj će kao investitor ishoditi građevinsku dozvolu za izgradnju javne rasvjete o trošku Jadranka turizam d.o.o., a Jadranka turizam d.o.o. izvesti će radove na izgradnji i predati javnu rasvjetu kao donaciju Gradu Malom Lošinj, sa svim pripadajućim dokumentima. Iznos investicije procjenjuje se na 46.500,00 eura s PDV om.

4. Rokovi realizacije izgradnje i primopredaje za dio javne rasvjete planirane vrijednosti 46.500,00 eura određuje se do 30. 06.2024.godine.

5. Ovlašćuje se gradonačelnica Grada Malog Lošinja da sklopi Dodatak Ugovoru o uređenju međusobnih prava i obveza na izgradnji komunalne infrastrukture sukladno ovoj Odluci.

6. Ova se Odluka objavljuje u Službenim novinama Primorsko goranske županije.

KLASA: 360-05/23-01/28

URBROJ: 2170-10-01-23-5

Mali Lošinj, 25. srpnja 2023.

GRADSKO VIJEĆE GRAD MALI LOŠINJ

Predsjednik:

Dubravko Devčić, dr. med. vet., v. r.

40.

Na temelju članka 15. stavak 2. Zakona o zaštiti od požara (NN 92/10 i 114/22) i članka 32. Statuta Grada Malog Lošinja (Službene novine Primorsko – goranske županije broj: 26/09, 32/09, 10/13, 24/17 – pročišć. tekst, 9/18 i 9/21) Gradsko vijeće Grada Malog Lošinja dana 25. srpnja 2023. godine, donosi:

ODLUKU

**o donošenju Plana, programa i načina upoznavanja
stanovništva Grada Malog Lošinja
s opasnostima od požara**

Članak 1.

Ovom Odlukom određuje se donošenje i sadržaj Plana i Programa upoznavanja stanovništva s opasnostima od požara i hitnim postupcima koje treba poduzeti u vezi zaštite od požara i način na koji u konkretnoj situaciji upoznati stanovništvo s neposrednom opasnošću od požara.

Članak 2.

Planom upoznavanja stanovništva regulira se način na koji treba biti obaviješteno stanovništvo o događajima koji prethode nastanku požara, metodama preventive kako ne bi nastao požar i radnjama koje treba poduzeti kad se dogodi požar.

Planom upoznavanja stanovništva treba također odrediti da se stanovništvo educira i osposobljava za zaštitu od požara putem redovitog sustava odgoja i obrazovanja, zatim putem sustava i programa informativno promotivnog i obrazovnog djelovanja, te putem programa osposobljavanja koje provode humanitarne organizacije i udruge građana koje se bave određenim oblicima zaštite i spašavanja.

Planom upoznavanja stanovništva treba odrediti da se osim redovitog školovanja u koje se uvodi nastavni program vezan uz zaštitu od požara, stanovništvo Grada Malog Lošinja prije svega obavještava putem plakata i službenih glasila, te Internet stranice Grada o preventivnim aktivnostima vezanim uz zaštitu od požara, kao i o postupanju u slučaju nastanka požara.

Planom upoznavanja također treba odrediti organizacije koje će tijekom proračunske godine i u kojem obliku održati seminare, radionice i slično u vezi zaštite od požara.

Članak 3.

Programom upoznavanja stanovništva sa zaštitom od požara treba predvidjeti na koji način se u nastavnom programu djeca i mladež upoznaju sa zaštitom od požara te način na koji se to može dopuniti (npr. izborna nastava).

Programom zaštite od požara treba predvidjeti mjeru i količinu potrebne edukacije stanovništva, a temeljem Procjene ugroženosti i odrediti konkretne mjere koje će se poduzeti kako bi se ostvarila odgovarajuća zaštita od požara u vidu određivanja točno određenih edukacija, njihova vremena i sadržaja.

Programom zaštita od požara određuje se koje informacije glede zaštite od požara će se proslijediti stanovništvu putem Internet stranice, a koje putem oglasnih ploča i plakata te službenih glasila.

Članak 4.

Plan upoznavanja stanovništva sa zaštitom od požara Gradonačelnik grada Malog Lošinja donijet će u roku od 3 mjeseca od dana stupanja na snagu ove Odluke.

Članak 5.

Program upoznavanja stanovništva sa zaštitom od požara donijeti će se od strane Gradonačelnika Grada Malog Lošinja u roku od 2 mjeseca od dana stupanja na snagu Plana upoznavanja stanovništva s opasnostima od požara.

Članak 6.

Stanovništvo Grada Malog Lošinja će se upoznati s neposrednom opasnošću od požara vatrogasnom sirenom koju će u slučaju požara pustiti u pogon DVD Lošinj na uobičajeni način na koji se u Republici Hrvatskoj označava opasnost od požara, za cijelo područje Grada, u slučaju većeg požara.

U slučaju lokalnog požara stanovništvo Grada Malog Lošinja koje se nalazi u blizini lokaliteta požara obavijestit će se putem kurira kako bi mogli osigurati zaštitu nepokretnih osoba, djece i ostalih osoba koje se ne mogu same zaštititi ili kretati i zaštitu stvari potrebnih za osnovne životne potrebe stanovnika i ostalih materijalnih i kulturnih dobara, te kako bi mogli pomoći u gašenju nastalog požara.

Priopćenja za stanovništvo u slučaju požara mogu se dati, u slučaju potrebe, putem lokalnih radiostanica i drugih električnih medija, kao i putem razglasa.

Članak 7.

Odluka stupa na snagu osmog dana od dana objave u „Službenim novinama Primorsko – goranske županije”.

KLASA: 245-01/23-01/03

URBROJ: 2170-10-01-23-18

Mali Lošinj, 25. srpnja 2023.

GRADSKO VIJEĆE GRAD MALI LOŠINJ

Predsjednik

Dubravko Devčić, dr. vet. med., v. r.

41.

Na temelju članka 82. Pravilnika o proračunskom računovodstvu i računskom planu („Narodne novine“ br. 124/14, 115/15, 87/16, 54/17, 3/18, 126/19 i 108/20) i članka 32. Statuta Grada Malog Lošinja („Službene novine“ br. 26/09, 32/09, 10/13, 24/17 – pročišćeni tekst, 9/18, 9/21) Gradsko vijeće Grada Malog Lošinja na svojoj sjednici održanoj dana 25. srpnja 2023. godine donosi:

ODLUKU

O RASPODJELI REZULTATA ZA 2022. GODINU

Članak 1.

Stanja na osnovnim računima podskupine 922 iskazanog u Bilancima na dan 31. prosinca 2022. godine utvrđena su kako slijedi:

Broj računa	Naziv računa	Iznos
92211	Višak prihoda poslovanja	1.381.048,85 (€ 183.296,68)
92213	Višak primitaka od financijske imovine	897.146,16 (€ 119.071,75)
92222	Manjak prihoda od nefinancijske imovine	2.466.923,59 (€ 327.417,02)

Članak 2.

Viškom prihoda poslovanje pokrit će se dio manjka prihoda od nefinancijske u iznosu od 1.381.048,85 kn (183.296,68 Eur).

Nalaže se Računovodstvu da na temelju ove Odluke provede knjigovodstvenu evidenciju na način:

- teretiti Višak prihoda poslovanja na osnovnom računu 92211 u iznosu od 1.381.048,85 kn (183.296,68 Eur) uz istovremeno odobrenje računa 92222 Manjak prihoda od nefinancijske imovine za 1.381.048,85 kn (183.296,68 Eur).

Članak 3.

Nakon knjigovodstvene evidencije članka 2., na osnovnom računu 92222 Manjak prihoda od nefinancijske imovine ostati će 1.085.874,74 kn (144.120,34 Eur) te na osnovnom računu 92213 Višak primitaka od financijske imovine 897.146,16 kn (119.071,75 Eur).

Članak 4.

Manjak prihoda od nefinancijske imovine pokrit će se prihodima poslovanja u 2023. godini.

Višak primitaka od financijske imovine od 897.146,16 kn (119.071,75 Eur) koristiti će se u 2023. godini kako slijedi:

- redovna djelatnost upravnih odjela -ostali rashodi upravnih tijela 653.396,16 kn (86.720,75 Eur),
- park Haračić 243.750,00 kn (32.351,00 Eur).

Članak 5.

Ova Odluka stupa na snagu u roku od osam dana od dana

objave u „Službenim novinama Primorsko-goranske županije“.

KLASA: 400-01/23-01/02

URBROJ: 2170-10-01-23-8

Mali Lošinj, 25. srpnja 2023.

GRADSKO VIJEĆE GRAD MALI LOŠINJ

Predsjednik:

Dubravko Devčić, dr. med. vet., v. r.

42.

Temeljem članka 13., stavka 4. Zakona o zaštiti od požara („Narodne novine“ broj 92/10 i 114/22), Procjene ugroženosti od požara i tehnoloških eksplozija za područje Grada Mali Lošinj (Službene novine Primorsko – goranske županije, broj) te članka 32. Statuta Grada Malog Lošinja („Službene novine“ broj 26/09, 32/09, 10/13, 24/17 – proč.tekst, 9/18, 9/21), Gradsko vijeće Grada Mali Lošinj, na sjednici održanoj dana 25. srpnja 2023. godine, donosi

PROVEDBENI PLAN

unapređenja zaštite od požara za područje Grada Mali Lošinj, za 2023.godinu

I.

U cilju postizanja učinkovitije i efikasnije razine zaštite od požara i tehnoloških eksplozija na području Grada Malog Lo-

šinja, Gradsko vijeće Grada Mali Lošinj donosi Provedbeni plan unapređenja zaštite od požara i tehnoloških eksplozija za područje Grada Malog Lošinja za 2023. godinu, izrađen temeljem Procjene ugroženosti od požara i tehnoloških eksplozija za područje Grada Mali Lošinj (Službene novine Primorsko – goranske županije, broj 44/20) i Plan zaštite od požara za područje Grada Malog Lošinja (Službene novine Primorsko – goranske županije, broj 44/20).

Ovim Planom propisuju se tehničke i organizacijske mjere koje je potrebno provesti, kako bi se opasnost od nastajanja i širenja požara i tehnoloških eksplozija smanjila na najmanju moguću razinu na području Grada, a sukladno činjeničnom stanju utvrđenom u Procjeni.

Temeljem Zaključka, stručne obrade činjeničnih podataka i prijedloga tehničkih i organizacijskih mjera iz Procjene, utvrđene su mjere koje je potrebno provesti kako bi se smanjila opasnost od nastajanja i širenja požara na najmanju moguću razinu.

Stoga, dužni su svi subjekti koji sudjeluju u zaštiti od požara i tehnoloških eksplozija, svatko u svojoj domeni provesti sve zakone propisane tehničke i organizacijske mjere, s ciljem unaprijeđenja zaštite od požara i tehnoloških eksplozija.

Posebno se ističe provedba sljedećih mjera iz Procjene, s naznakom izvršitelja i vremena izvršenja zadaća i to kako slijedi u nastavku:

1. Na temelju Procjene ugroženosti od požara za Grad Mali Lošinj, potrebno je osigurati opremu i vrste vatrogasnih vozila koje mora posjedovati dobrovoljna vatrogasna postrojba, kao što je potrebno i osigurati sredstva za osuvremenjivanje prostora, kako za osobe tako i za (spremišta) za vozila i opremu, te instalirati sustave žične i bežične veze.

Izvršitelj: Grad Mali Lošinj

2. Temeljem Plana intervencija kod velikih požara otvorenog prostora na teritoriju Republike Hrvatske (NN 25/01, 125/19), potrebno je odrediti pogodne lokacije i prostore te izvršiti sve potrebne predradnje radi uspostave zapovjednih mjesta kod zapovjedanja i koordinacije u gašenju velikih požara otvorenog prostora.

Nastaviti s nadogradnjom sustava komunikacije u mobilnom zapovjednom vozilu.

Izvršitelj: DVD Lošinj, DVD Susak.

3. Redovito ažuriranje akata kojima se propisuju potrebne mjere za uređivanje i održavanje poljoprivrednih rudina i provesti ih u djelu koji se odnosi na zaštitu od požara, sukladno odredbi Zakona o poljoprivrednom zemljištu. (NN 20/18, 115/18, 98/19 i 57/22).

Izvršitelj: Grad Mali Lošinj

4. Na temelju Procjene ugroženosti od požara potrebno je utvrditi uvjete, ustroj i način korištenja teške građevinske mehanizacije za eventualnu žurnu izradu prosjeka i probijanja protupožarnih putova radi zaustavljanja širenja šumskog požara, te utvrditi popis pravnih osoba s pregledom raspoložive teške građevinske mehanizacije te ostalih oblika logističke potpore s razrađenim planom aktiviranja.

Izvršitelj: Javna vatrogasna postrojba Mali Lošinj, DVD Lošinj, DVD Susak.

5. Organizirati informativno – savjetodavne sastanke s pravnim osobama koje su dužne provoditi mjere zaštite od požara. Posebnu pozornost usmjeriti informiranju stanovništva o uvjetima loženja vatre na otvorenom prostoru tijekom požarne sezone.

Izvršitelj: Grad Mali Lošinj, Hrvatske šume

6. Javna vatrogasna postrojba Grada Mali Lošinj, nalazi se u krajnje neadekvatnim smještajnim prostorima za djelatnike i opremu pa je nužno hitno pronaći novu lokaciju za izgradnju novog Vatrogasnog doma za JVP i DVD Lošinj, kao i vršiti ulaganja u izgradnju novog vatrogasnog doma.

Izvršitelj: Grad Mali Lošinj, JVP Mali Lošinj

7. Nastaviti sa ulaganjima u dobrovoljna vatrogasna društva, posebno za nabavu vozila i tehnike, te uređenje vatrogasnih domova.

Izvršitelj: Grad Mali Lošinj, Gradska vatrogasna zajednica Mali Lošinj.

8. Organizirati vatrogasna natjecanja djece i mladeži u smislu promidžbe vatrogastva, organizirati sportska natjecanja s ciljem promicanja zdravlja i tjelesne spreme vatrogasaca.

Izvršitelj: Grad Mali Lošinj, GVZ Mali Lošinj.

9. Od komunalnog društva Vodoopskrba i odvodnja Cres Lošinj d.o.o. tražiti redovito provođenje ažuriranja podataka o javnoj hidrantskoj mreži (položaj i ispravnost hidranata), redovito provođenje geodetskog snimanja vanjskih hidranata, ucrtavanja lokacija hidranata kao i segmenta naselja na odgovarajuće karte te dostavu istih na korištenje Javnoj vatrogasnoj postrojbi Mali Lošinj.

Izvršitelji: JVP Mali Lošinj, Grad Mali Lošinj.

Sudionici: DVD Lošinj i DVD Susak.

10. Osiguranje odgovarajuće dimnjačarske službe na području Grada Malog Lošinja.

Izvršitelj: Grad Mali Lošinj

Sudionici: JVP Mali Lošinj, DVD Lošinj i DVD Susak.

II.

Ovaj Plan dostaviti će se svim izvršiteljima i sudionicima.

III.

Ovaj Plan stupa na snagu osmog dana od dana objave u "Službenim novinama Primorsko – goranske županije".

KLASA: 245-01/23-01/03

URBROJ: 2170-10-01-23-19

Mali Lošinj, 25. srpnja 2023.

GRADSKO VIJEĆE GRAD MALI LOŠINJ

Predsjednik

Dubravko Devčić, dr. vet. med., v. r.

43.

Na temelju članka 32. Statuta Grada Mali Lošinj („Službene novine PGŽ“ br. 26/09, 32/09, 10/13, 24/17 – pročišćeni tekst, 9/18 i 9/21), Gradsko vijeće Grada Malog Lošinja dana 25. srpnja 2023. godine, donijelo je sljedeću

ODLUKU

Članak 1.

Prihvaća se Izvješće o stanju u prostoru Grada Malog Lošinja za razdoblje od 2019. – 2022. godine, koje je sastavni dio ove Odluke.

Članak 2.

Ova Odluka objavit će se u Službenim novinama Primorsko-goranske županije.

KLASA: 350-02/22-01/29
URBROJ: 2170-10-01-23-5
Mali Lošinj, 25. srpnja 2023.

GRAD MALI LOŠINJ
GRADSKO VIJEĆE

PREDSJEDNIK
Dubravko Devčić, dr.med.vet., v.r.



CPA
CENTAR ZA PROSTORNO UREĐENJE
I ARHITEKTURU d.o.o.

Odranska 2
10 000 Zagreb



Naručitelj
GRAD MALI LOŠINJ



IZVJEŠĆE O STANJU U PROSTORU GRADA MALOG LOŠINJA ZA RAZDOBLJE OD 2019. DO 2022. GODINE

Zagreb, srpanj 2023.



CPA
CENTAR ZA PROSTORNO UREĐENJE
I ARHITEKTURU d.o.o.

Odranska 2
10 000 Zagreb

IZVJEŠĆE O STANJU U PROSTORU GRADA MALOG LOŠINJA ZA RAZDOBLJE OD 2019. DO 2022. GODINE



Naručitelj:

GRAD MALI LOŠINJ

gradonačelnica Grada Malog Lošinja:

Ana KUČIĆ, mag.oec.

JEDINSTVENI UPRAVNI ODJEL

Pročelnica Jedinštenog upravnog odjela:

Marina ŽUNIĆ, mag.iur.

Odsjek za urbanizam, komunalno gospodarstvo
i gospodarenje gradskom imovinom

Voditeljica:

Tanja JOVIĆ, dipl.oec.

Stručni izrađivač:

CPA CENTAR ZA PROSTORNO UREĐENJE I ARHITEKTURU d.o.o. Zagreb

Direktor CPA:

Tomislav DOLEČKI, dipl.ing.arh.

Odgovorni voditelji izrade Nacrta
Izvešća o stanju u prostoru:

Tomislav DOLEČKI, dipl.ing.arh.,
ovlašteni arhitekt urbanist

Stručni tim CPA:

Neda KAMINSKI-KIRŠ, dipl.ing.arh.
mr.sc. Zrinka TADIĆ, dipl.ing.arh.
Dora DOLEČKI GLASINOVIĆ, dipl.ing.arh.

Zagreb, srpanj 2023.



CPA
CENTAR ZA PROSTORNO UREĐENJE
I ARHITEKTURU d.o.o.

Odranska 2
10 000 Zagreb

IZVJEŠĆE O STANJU U PROSTORU GRADA MALOG LOŠINJA ZA RAZDOBLJE OD 2019. DO 2022. GODINE

SADRŽAJ

U V O D	1
I. POLAZIŠTA	3
1. Ciljevi izrade Izvješća	3
2. Zakonodavno-institucionalni okvir	3
3. Osnovna prostorna obilježja Grada Malog Lošinja	4
3.1. Teritorijalni ustroj	4
3.2. Geografska obilježja	5
3.3. Demografska obilježja	5
4. Grad Mali Lošinj u okviru prostornoga uređenja Primorsko-goranske županije	7
II. ANALIZA I OCJENA STANJA I TRENDOVA PROSTORNOG RAZVOJA	9
1. Prostorna struktura korištenja i namjene površina Grada Malog Lošinja	9
2. Sustav naselja Grada Malog Lošinja	10
2.1. Broj, veličina i osnovna obilježja naselja	10
2.2. Izgrađeni i neizgrađeni dio građevinskih područja naselja	10
2.3. Mogućnost proširenja građevinskih područja naselja	12
3. Gospodarske djelatnosti	12
3.1. Socijalno-gospodarska struktura	12
3.2. Zaposlenost	13
3.3. Zone gospodarske namjene planirane PPUG-om Malog Lošinja	15
3.4. Poljoprivreda i šumarstvo	19
3.5. Ugostiteljstvo i turizam	20
3.6. Istraživanje i eksploatacija mineralnih sirovina	22
4. Opremljenost prostora infrastrukturom	22
4.1. Društvene djelatnosti	22
4.2. Prometna i komunalna infrastruktura	28
5. Zaštita i korištenje dijelova prostora od posebnog značaja	43
5.1. Zaštita prirode	43
5.2. Zaštićena kulturna dobra	45
5.3. Područja potencijalnih prirodnih nesreća	46
6. Obvezni prostorni pokazatelji	48

 IZVJEŠĆE O STANJU U PROSTORU GRADA MALOG LOŠINJA ZA RAZDOBLJE OD 2019. DO 2022. GODINE

III. ANALIZA IZRADE I PROVEDBE PROSTORNIH PLANOVA I DRUGIH DOKUMENATA	53
1. Izrada dokumenata prostornog uređenja	53
1.1. Prostorni plan uređenja Grada Malog Lošinja	53
1.2. Važeći prostorni planovi	55
1.3. Prostorni planovi usvojeni u razdoblju 2019. – 2022. godine	55
1.4. Obveza izrade urbanističkih planova uređenja	55
2. Provedba prostornih planova	56
2.1. Pojedinačni akti prostornog uređenja	56
2.2. Urbana preobrazba	57
2.3. Ozakonjenje nezakonito izgrađenih zgrada	57
2.4. Sprječavanje bespravne izgradnje	57
2.5. Urbana sanacija	57
3. Provedba drugih dokumenata koji utječu na prostor	58
3.1. Strategije, planovi i programi razvoja	58
3.2. Programi gradnje objekata i uređaja komunalne infrastrukture	62
4. Provođenje zaključaka, smjernica, prijedloga za unaprjeđenje, preporuka, aktivnosti odnosno mjera iz prethodnog Izvješća o stanju u prostoru Grada Malog Lošinja	65
4.1. Provođenje zaključaka iz prethodnog Izvješća o stanju u prostoru Grada Malog Lošinja	65
4.2. Provođenje preporuka za unaprjeđenje održivog razvoja u prostoru iz prethodnog Izvješća o stanju u prostoru Grada Malog Lošinja	66
4.3. Ocjena potrebe izrade novih i/ili izmjene i dopune postojećih prostornih planova Grada Malog Lošinja	71
4.4. Izrada novih urbanističkih planova uređenja	71
4.5. Izmjene i dopune prostornih planova	72
4.6. Stavljanje izvan snage prostornih planova	72
IV. PREPORUKE ZA UNAPRJEĐENJE ODRŽIVOG RAZVOJA U PROSTORU S PRIJEDLOGOM PRIORITETNIH AKTIVNOSTI	73
1. Potrebe, mogućnosti i ograničenja daljnjeg održivog razvoja u prostoru Grada Malog Lošinja obzirom na okolnosti, sektorska opterećenja i izazove	72
1.1. Okolnosti budućeg prostornog razvoja	73
1.2. Definiranje potreba i mogućnosti prostornog razvoja	75
2. Ocjena potrebe izrade novih i/ili izmjene i dopune postojećih prostornih planova Grada Malog Lošinja	77
2.1. Prostorni planovi	77
3. Preporuke mjera i aktivnosti za unaprjeđenje prostornog razvoja Grada Malog Lošinja	78
3.1. Pregled mjera, aktivnosti i zahvata u prostoru predviđenih važećim razvojnim dokumentima	78
3.2. Analiza mjera i aktivnosti navedenih u Programu ukupnog razvoja Grada Mali Lošinj 2013.-2020. (produžen do 31.12.2021.)	82
V. IZVORI PODATAKA	84

Gradsko vijeće Grada Malog Lošinja na 18. sjednici održanoj 25. srpnja 2023. godine usvojilo je IZVJEŠĆE O STANJU U PROSTORU GRADA MALOG LOŠINJA ZA RAZDOBLJE OD 2019. DO 2022. GODINE, a odluka je objavljena u "Službenim novinama" Primorsko-goranske županije.

IZVJEŠĆE O STANJU U PROSTORU GRADA MALOG LOŠINJA ZA RAZDOBLJE OD 2019. DO 2022. GODINE

UVOD

Izvrješće o stanju u prostoru osnovni je dokument praćenja stanja u prostoru i prostornog razvoja Grada Malog Lošinja. Prikaz stvarnog stanja u prostoru od vitalnog je značaja za gospodarenje prostorom kao temeljnim resursom i osnovicom fizičke egzistencije Malog Lošinja, a cilj izrade Izvrješća jest predočenje cjelovite slike stanja u prostoru i mogućih pravaca razvoja.

Za izradu Izvrješća koriste se podaci iz informacijskog sustava prostornog uređenja, prostornih planova, službeno objavljeni i dostupni podaci nadležnih tijela i ustanova, te drugih pravnih osoba s javnim ovlastima određenih posebnim propisima, podaci iz usvojenih i objavljenih pojedinih sektorskih strateških, razvojnih, planskih i provedbenih dokumenata i drugi koji su od utjecaja na održiv razvoj u prostoru.

U Izvrješću se daje analiza postojećeg stanja i razvojnih trendova, iznose se uočeni problemi u prostoru i ukazuje se na mogućnosti usmjerenja prostornog razvoja Grada Malog Lošinja u cjelini i po pojedinim aspektima, na temelju čega se iznose prijedlozi i daju preporuke za postupanje u idućem razdoblju.

Izvrješće o stanju u prostoru Grada Malog Lošinja izrađuje se za razdoblje od četiri godine temeljem članka 39. Zakona o prostornom uređenju (NN 153/13, 65/17, 114/18, 39/19 i 98/19) i u skladu s odredbama Pravilnika o sadržaju i obveznim prostornim pokazateljima izvrješća o stanju u prostoru (NN 48/14 i 19/15).

Člankom 40. Zakona o prostornom uređenju propisano je da Izvrješće o stanju u prostoru sadrži:

- polazišta, analizu i ocjenu stanja i trendova prostornog razvoja,
- analizu provedbe prostornih planova i drugih dokumenata koji utječu na prostor, te
- prijedloge za unaprjeđenje prostornog razvoja s osnovnim preporukama mjera za iduće razdoblje.

Sadržaj izvrješća, obvezni prostorni pokazatelji i način sudjelovanja javnopravnih tijela propisani su Pravilnikom o sadržaju i obveznim prostornim pokazateljima izvrješća o stanju u prostoru.

Izvrješće o stanju u prostoru na lokalnoj razini izrađuje se u odnosu na prethodno Izvrješće, te županijski prostorni plan, druge strateške, razvojne, planske i programske dokumente i pokazatelje koji su od utjecaja na održiv razvoj u prostoru općine, i prostorne planove niže razine. Za izradu Izvrješća koriste se podaci iz informacijskog sustava prostornog uređenja, prostornih planova, službeno objavljeni i dostupni podaci nadležnih tijela i ustanova, te drugih pravnih osoba s javnim ovlastima određenih posebnim propisima, podaci iz usvojenih i objavljenih pojedinih sektorskih strateških, razvojnih, planskih i provedbenih dokumenata i drugi koji su od utjecaja na održiv razvoj u prostoru.

Izradom i donošenjem Izvrješća o stanju u prostoru Grada Malog Lošinja stvaraju se preduvjeti za unaprjeđenje prostornog razvoja s osnovnim preporukama mjera za iduće razdoblje. Preporuke Izvrješća obuhvaćaju mjere i prioritetne aktivnosti u idućem razdoblju u cilju odlučivanja o daljnjem statusu strateških, programskih i planskih smjernica iz važećih prostornih planova i drugih dokumenata koji utječu na prostor, odnosno o njihovom zadržavanju, ukidanju ili promjeni.

Posljednje Izvrješće o stanju u prostoru Grada Malog Lošinja za razdoblje od 2014. do 2018. godine donijelo je Gradsko vijeće Grada Malog Lošinja 29. listopada 2019. godine (objava: SNPGŽ, broj 26/19).

Kako su od donošenja proteklog Izvrješća protekle četiri godine, ovo Izvrješće obuhvaća četverogodišnje razdoblje od 2019. do 2022. godine.

Izvrješće o stanju u prostoru Grada Malog Lošinja razmatra Gradsko vijeće Grada Malog Lošinja i objavljuje se u "Službenim novinama" Primorsko-goranske županije.

I. POLAZIŠTA

1. Ciljevi izrade Izvješća

Izvješće o stanju u prostoru Grada Malog Lošinja je temeljni dokument koji analizira stanje u prostoru i osnovna prostorna obilježja za proteklo razdoblje (od 2019. do 2022. godine). Zakonom o prostornom uređenju (NN 153/13, 65/17, 114/18, 39/19 i 98/19)¹ za jedinice lokalne samouprave propisana je obveza izrade Izvješća kao četverogodišnjeg dokumenta praćenja stanja u prostoru.

Osnovna svrha izrade Izvješća je stvaranje dokumenta u kojem će, na temelju stvarnih podataka i analiza, biti definirane potrebe i mogućnosti promatranog prostora te predložene aktivnosti za što učinkovitije unapređenje održivog razvoja za naredno razdoblje. Izradom i donošenjem ovog Izvješća kao obveznog dokumenta praćenja stanja u prostoru stvaraju se preduvjeti za daljnju izradu svih dokumenata prostornog uređenja, eventualno potrebnih izmjena i dopuna istih, kao i procjenu potrebe izrade drugih strateških i razvojnih odluka i dokumenata na nivou Grada Malog Lošinja.

Izrada Izvješća počiva na činjenici da je svaki prostor jedinstven i specifičan u svakom segmentu svog postojanja, kako u odnosu na geoprometni položaj, razinu društvene i gospodarske razvijenosti u odnosu na Državu i Županiju tako i u odnosu na ostale prostorne pokazatelje.

Temeljne sastavnice Izvješća o stanju u prostoru su:

- analitički dio kojim se utvrđuje stanje u prostoru (analiza stanja u prostoru, analiza stanja i trendova prostornog razvoja, analiza izrade i provođenja dokumenata prostornog uređenja i drugih dokumenata),
- programski dio koji se utvrđuju smjernice i prioritetne aktivnosti za poboljšanje stanja u prostoru (mogućnosti održivog razvoja u prostoru, ocjena potrebe izrade novih i/ili izmjene i dopune postojećih dokumenata prostornoga uređenja, prijedlog aktivnosti za unapređenje održivog razvoja u prostoru).

Ovo Izvješće izrađeno je na temelju podataka iz informacijskog sustava prostornog uređenja (ISPU), prostornih planova, službeno objavljenih i dostupnih podataka nadležnih javnopravnih tijela, te pravnih osoba s javnim ovlastima određenih posebnim propisima, podataka iz usvojenih i objavljenih sektorskih strateških, razvojnih, planskih i ostalih dokumenata koji su od utjecaja na održiv razvoj u prostoru.

2. Zakonodavno-institucionalni okvir

Oblik i sadržaj Izvješća o stanju u prostoru Grada Malog Lošinja regulirani su Pravilnikom o sadržaju i obveznim prostornim pokazateljima izvješća o stanju u prostoru (NN 48/14 i 19/15). Pravilnik navodi da Izvješće sadrži polazišta, analizu i ocjenu stanja i trendova prostornog razvoja, analizu provedbe prostornih planova i drugih dokumenata koji utječu na prostor, te prijedloge za unapređenje razvoja s osnovnim preporukama mjera za iduće razdoblje. Izvješće se izrađuje u tekstualnom obliku, a pojedina tematska područja mogu se prema potrebi dodatno obrazložiti i prikazati tabličnim iskazom pokazatelja, te grafičkim prikazima.

U razdoblju od izrade prethodnog Izvješća o stanju u prostoru Grada Malog Lošinja donesene su tri izmjene Zakona o prostornom uređenju, kao temeljnog normativnog akta koji uređuje sustav prostornog uređenja. Također, donesen je niz novih (ili su dopunjeni postojeći) osnovnih zakonskih propisa koji direktno ili posredno utječu na određene aktivnosti u domeni prostornog uređenja:

- Zakon o prostornom uređenju, NN 153/13, 65/17, 114/18, 39/19 i 98/19
- Zakon o područjima županija, gradova i općina u Republici Hrvatskoj, NN 86/06, 125/06, 16/07, 95/08, 46/10, 145/10, 37/13, 44/13, 45/13 i 110/15
- Zakon o zaštiti prirode, NN 80/13, 15/18, 14/19 i 127/19
- Zakon o zaštiti okoliša, NN 80/13, 153/13, 78/15, 12/18 i 118/18

¹ u ovom Izvješću se službena glasila navode slijedećim kraticama:

„Narodne novine“ = NN

„Službene novine“ Primorsko-goranske županije = SNGPŽ

Prostorni plan Primorsko-goranske županije = PPPGŽ

Prostorni plan uređenja Grada Malog Lošinja = PPUG Malog Lošinja

IZVJEŠĆE O STANJU U PROSTORU GRADA MALOG LOŠINJA ZA RAZDOBLJE OD 2019. DO 2022. GODINE

- Zakon o zaštiti i očuvanju kulturnih dobara, NN 69/99, 151/03, 157/03-ispravak, 100/04, 87/09, 88/10, 61/11, 25/12, 136/12, 157/13, 152/14, 98/15, 44/17, 90/18, 32/20, 62/20, 117/21 i 114/22
- Uredba o ekološkoj mreži i nadležnostima javnih ustanova za upravljanje područjima ekološke mreže, NN 80/19
- Zakon o poljoprivrednom zemljištu, NN 20/18, 115/18, 98/19 i 44/22
- Zakon o šumama, NN 68/18, 115/18, 98/19, 32/20 i 145/20
- Zakon o cestama, NN 84/11, 22/13, 54/13, 148/13, 92/14, 110/19, 144/21 i 114/22
- Zakon o komunalnom gospodarstvu, NN 68/18, 110/18 i 32/20
- Zakon o elektroničkim komunikacijama, NN 76/22
- Zakon o energetske učinkovitosti, NN 127/14, 116/18, 25/20 i 41/21
- Zakon o vodama, NN 66/19 i 84/21
- Zakon o zaštiti zraka, NN 127/19 i 44/22
- Zakon o zaštiti od buke, NN 30/09, 55/13, 153/13, 41/16, 114/18 i 14/21
- Zakon o gospodarenju otpadom, NN 84/21
- Zakon o sustavu civilne zaštite, NN 82/15, 118/18, 31/20, 20/21 i 114/22
- Zakon o obrani, NN 73/13, 75/15, 27/16, 110/17, 30/18 i 70/19

Prostorni razvoj odvija se postupno i u kontinuitetu, u pravilu bez velikih promjena. Ipak, u proteklom četverogodišnjem razdoblju ističe se nekoliko tema koje posredno ili neposredno znatnije utječu, ili će u idućem razdoblju utjecati na prostorno uređenje.

3. Osnovna prostorna obilježja Grada Malog Lošinja

3.1. TERITORIJALNI USTROJ

Prema Zakonu o područjima županija, gradova i Gradu Republici Hrvatskoj (NN 86/06, 125/06-ispravak, 16/07-ispravak, 95/08-Odluka USRH, 46/10-ispravak, 145/10, 37/13, 44/13, 45/13 i 110/15) Grad Mali Lošinj je jedinica lokalne samouprave u sastavu Primorsko-goranske županije. Administrativni teritorij Grada Malog Lošinja čini 14 naselja: Belej, Čunski, Ilovik, Male Srakane, Mali Lošinj, Nerezine, Osor, Punta Križa, Susak, Sveti Jakov, Unije, Ustrine, Vele Srakane i Veli Lošinj. Grad Mali Lošinj na otoku Cresu graniči s Gradom Cresom (na kopnu i na moru).

Na ostalom dijelu granica Grada Malog Lošinja ide morem: zapadno graniči s Istarskom županijom, istočno s Gradom Rabom i Ličko-senjskom županijom, južno graniči sa Zadarskom županijom, te u nastavku granica Grada Malog Lošinja slijedi državnu granicu na moru. Područje obuhvaća južni dio otoka Cresa, od zaljeva Koromačno i Ustrine, čitav otok Lošinj i lošinjski otočni arhipelag kojeg čini skupina nastanjenih otoka: Unije, Ilovik, Susak, Srakane Male, Srakane Vele i Sv. Petar te niz nenaseljenih otočića, grebena i hrđi u morskom području.

Nacionalnom klasifikacijom statističkih regija 2021. uspostavljene su statističke regije 1., 2. i 3. razine prema kojima se dijeli prostor Republike Hrvatske u svrhu regionalne statistike. Prema navedenoj klasifikaciji Grad Mali Lošinj pripada statističkoj regiji 2. razine (HR NUTS 2) Jadranska Hrvatska, i statističkoj regiji 3. razine (HR NUTS 3) Primorsko-goranska županija. Prema pokazatelju procjene bruto domaćeg proizvoda, HR NUTS 2 regija Jadranska Hrvatska nalazi se na 249. mjestu razvijenosti od ukupno 281 NUTS 2 regija Europske unije.

U državama članicama EU posebna se pažnja posvećuje upravljanju obalnim pojasom, posebice zbog sve učestalijih ekstremnih klimatskih događaja kao što su olujna nevremena s ekstremnim oborinama i visokim valovima. RH je usvojila Strategiju prilagodbe klimatskim promjenama za razdoblje do 2040. godine s pogledom na 2070. godinu. Grad Mali Lošinj je među prvim hrvatskim gradovima koji su donijeli Program tranzicije prema čistoj energiji temeljem kojeg su pristupili Sporazumu gradonačelnika za klimu i energiju koji okuplja lokalna tijela vlasti koja su se dobrovoljno posvetila ostvarivanju i premašivanju klimatskih i energetskih ciljeva EU. U skladu s ciljevima Sporazuma, izrađen je i usvojen Akcijski plan energetski i klimatski održivog razvitka (SECAP) Grada Malog Lošinja.

IZVJEŠĆE O STANJU U PROSTORU GRADA MALOG LOŠINJA ZA RAZDOBLJE OD 2019. DO 2022. GODINE

3.2. GEOGRAFSKA OBILJEŽJA ²

Kopnena površina Grada Malog Lošinja iznosi 224,4 km², od čega površina otoka Lošinja iznosi 74,4 km², Unija 16,9 km², Ilovika 5,5 km², Suska 3,8 km², Velih i Malih Srakana nešto više od 1 km², Svetog Petra nešto manje od 1,0 km² i ostalih otočića oko 4,5 km². Površina mora koja teritorijalno pripada Gradu Malom Lošinj iznosi 2.265 km², a duljina obale iznosi oko 327,2 km. Područje Grada Malog Lošinja tipično je jadransko područje sastavljeno od južnog dijela otoka Cresa, otoka Lošinja i njegova otočnog arhipelaga koji su smješteni na sjeverozapadnom dijelu Sjevernog (Gornjeg) Jadrana, na zapadnoj strani Kvarnerskog zaljeva, a u okviru Primorsko-goranske županije. Područje se odlikuje velikom raznolikošću krajolika, vrlo razvedenom obalom (koeficijent razvedenosti 3,66), pravom sredozemnom klimom, bogatom vegetacijom i specifičnom faunom.

Prema osnovnim prostorno razvojnim i resursnim značajkama područje Grada Maloga Lošinja može podijeliti na tri prostorne cjeline:

1. Zona Osor-Nerezine,
2. Zona Malog Lošinja i
3. Zona malih otoka lošinjskog arhipelaga.

1. Zona Osor-Nerezine obuhvaća južni dio otoka Cresa od kopnene granice Grada Malog Lošinja do rta Punta Križa i sjeverni dio otoka Lošinja od rta Osor do južno od vrha Veli Križ. Uključuje područja šest naselja: Belej, Ustrine, Punta Križa, Osor, Nerezine i Sveti Jakov. Najznačajniji resurs ove zone čine ljepote krajobraza, očuvane prirodne vrijednosti kao i bogatstvo kulturne baštine. Ovo područje je izrazito depopulacijsko.

2. Zona Malog Lošinja obuhvaća južni dio otoka Lošinja s dva najbrojnija naselja na prostoru Grada Malog Lošinja, Malim Lošinjem i Velim Lošinjem te područja naselja Čunski, Mali Lošinj i Veli Lošinj. U ovoj je zoni, uglavnom u Malom Lošinju, koncentriran demografski, gospodarski i društveni potencijal Grada.

3. Zona malih otoka lošinjskog arhipelaga obuhvaća nastanjene otoke; Ilovik, Susak, Male i Vele Srakane i Unije. Svaki otok je ujedno i samostalno naselje. Najznačajniji resurs ove zone čine ljepote i posebnosti pješčanih otoka i otočnog krajobraza i očuvane prirodne vrijednosti. Ovo područje je isto depopulacijsko, a prometno je loše povezano s ostalim prostorima Grada Malog Lošinja.

Naselja su međusobno povezana sa cestovnom mrežom i brodskim trajektnim linijama. Glavna je cestovna magistrala na Cresu i Lošinju državna cesta D100, koja počinje u trajektnoj luci Porozina, prolazi uzdužno Cresom i Lošinjem te završava kod Velog Lošinja. Cesta D100 mostom u Osoru spaja Otok Cres s otokom Lošinjem. Povezivanje cestovne mreže otoka s kopnom i ostalim prostorima Županije i Države je trajektnim linijama, čija pristaništa su na sjevernom dijelu otoka Cresa.

3.3. DEMOGRAFSKA OBILJEŽJA

Grad Mali Lošinj je prema službenim rezultatima popisa 2021. godine imao ukupno 7.537 stanovnika, od čega je 5.561 ili oko 74% nastanjeno u naselju Mali Lošinj, dok u naseljima Mali Lošinj, Veli Lošinj i Nerezine živi čak 6.815 stanovnika ili oko 90% ukupnog stanovništva Grad Malog Lošinja.³

Grad Mali Lošinj sudjeluje sa 2,84% u odnosu na broj stanovnika Županije, a s gustoćom od 33,6 st/km² Grad Mali Lošinj spada u rjeđe naseljena područja u Županiji čiji prosjek je 73,9 st/km², dok je hrvatski prosjek 68,4 st/km².

PROMJENE BROJA STANOVNIKA OD 1931. DO 2021. GODINE

Od popisa broja stanovnika 1931. godine, broj stanovnika na području Grada Malog Lošinja kontinuirano je padao sve do razdoblja 1971.-1981. godine, kada započinje blagi porast i traje sve do popisa 1991., kada započinje lagani pad.

Broj stanovnika Grada Malog Lošinja u posljednjem međupopisnom razdoblju od 2011. do 2021. godine je dosta smanjen (čak 579 stanovnika ili gotovo 60 godišnje), što je relativni pad od 7,1%.

² izvor podataka: PPUG Malog Lošinja

³ izvor podataka: Popis stanovništva, kućanstava i stanova 2021. godine, DZS

IZVJEŠĆE O STANJU U PROSTORU GRADA MALOG LOŠINJA ZA RAZDOBLJE OD 2019. DO 2022. GODINE

Tablica 1. - PROMJENE BROJA STANOVNIKA NA PODRUČJU GRADA MALOG LOŠINJA U RAZDOBLJU OD 1931. DO 2021. GODINE

naselje	1931.	1948.	1953.	1961.	1971.	1981.	1991.	2001.	2011.	2021.
Belej	437	343	269	197	136	96	72	64	55	40
Čunski	427	290	252	244	133	93	136	150	165	198
Ilovik	473	393	399	346	213	147	145	104	85	106
Male Srakane	-	49	56	17	2	2	1	2	2	2
Mali Lošinj	4.014	2.908	3.247	3.882	4.278	5.244	6.556	6.296	6.091	5.561
Nerezine	1.282	981	719	586	456	410	397	371	353	397
Osor	321	219	148	97	98	70	80	73	60	26
Punta Križa	212	238	187	194	102	69	81	61	63	46
Susak	1.541	1.629	1.434	1.199	323	247	188	188	151	139
Sveti Jakov	228	210	132	90	50	35	41	37	77	74
Unije	717	457	402	273	113	85	81	90	88	66
Ustrine	212	183	120	99	55	46	34	27	22	21
Vele Srakane	187	119	109	92	17	16	9	8	3	4
Veli Lošinj	437	343	269	197	868	906	994	917	901	857
UKUPNO	10.488	8.362	7.743	7.513	6.844	7.466	8.815	8.388	8.116	7.537

izvori podataka: Naselja i stanovništvo Republike Hrvatske 1857.-2001., DZS
Popis stanovništva, kućanstava i stanova 2021. godine, DZS

PRIRODNO KRETANJE STANOVNIŠTVA

Prirodni prirast stanovništva Grada Malog Lošinja u razmatranom četverogodišnjem razdoblju od početka 2019. do kraja 2021. godine kontinuirano je negativan i ukupno iznosi -104 osobe, odnosno prosječno gotovo 35 osoba godišnje.

Tablica 2. - PRIRODNO KRETANJE STANOVNIŠTVA GRADA MALOG LOŠINJA 2019. DO 2021. GODINE

godina	živo-rođeni	mrtvo-rođeni	umrli	umrla dojenčad	prirodni prirast	brakovi		vitalni indeks (živo-rođeni na 100 umrlih)
						sklopljeni	razvedeni	
2019.	54	-	112	1	- 58	36	11	48,2
2020.	71	-	81	-	- 10	34	6	87,7
2021.	66	-	102	1	- 36	25	8	64,7
UKUPNO	191	-	295	2	- 104	95	25	64,7

izvor podataka: Prirodno kretanje stanovništva Republike Hrvatske - priopćenja, DZS

DOSELJENO I ODSSELJENO STANOVNIŠTVO

Ukupni saldo migracije stanovništva Grada Malog Lošinja u razmatranom razdoblju je pozitivan i iznosi (svega) +34 osobe, odnosno prosječno +11 osoba godišnje (podaci za 2022. godinu nisu dostupni). U promatranom su se trogodišnjem razdoblju u Grad Mali Lošinj iz inozemstva doselile 323 osobe, a u inozemstvo je odselilo 306 osoba. Saldo vanjske migracije je negativan i iznosio je -17 osoba. U Grad Mali Lošinj doselilo se iz drugih županija 247 osoba, a u druge županije je odselilo 214 osoba. Iz drugih jedinica lokalne samouprave Primorsko-goranske županije doselila se 101 osoba, a odselilo 117 osoba. Saldo unutarnje migracije je pozitivan i na razini RH je iznosio +33 osobe, a na razini županije je negativan i iznosio je -16 osoba.

Tablica 3. - DOSELJENO I ODSSELJENO STANOVNIŠTVO GRADA MALOG LOŠINJA 2019. DO 2021. GODINE

godina	doseljeni				odseljeni				ukupno razlika doseljeni/odseljeni
	ukupno	iz drugoga grada/općine iste županije	iz druge županije	iz inozemstva	ukupno	u drugi rad/općinu iste županije	u drugu županiju	u inozemstvo	
2019.	300	49	89	91	305	36	80	118	- 5
2020.	256	33	74	114	219	38	62	84	+ 37
2021.	266	19	84	118	264	43	72	104	+ 2
UKUPNO 2019. - 2021.	822	101	247	323	788	117	214	306	+34

izvor podataka: Doseljeno i odseljeno stanovništvo po gradovima/općinama - priopćenja, DZS

IZVJEŠĆE O STANJU U PROSTORU GRADA MALOG LOŠINJA ZA RAZDOBLJE OD 2019. DO 2022. GODINE

PROJEKCIJA KRETANJA BROJA STANOVNIKA IZ PPUG MALOG LOŠINJA⁴

Prostornim planom uređenja Grada Malog Lošinja predviđen je rast broja stanovnika, te je planirano da bi 2019. godine Grad Mali Lošinj imao 9.853 stanovnika. Na žalost, broj stanovnika Malog Lošinja je prema popisu stanovništva znatno manji od očekivanog broja.

4. Grad Mali Lošinj u okviru prostornoga uređenja Primorsko-goranske županije

Prostorni plan Primorsko-goranske županije (SNPGŽ, broj 32/13, 07/17-ispravak, 41/18, 04/19- pročišćeni tekst, 18/22 i 40/22-pročišćeni tekst) utvrđuje osnove za budući razvitak u prostoru, ciljeve prostornog uređenja i namjenu prostora, te smjernice, mjere i uvjete za korištenje, zaštitu i uređivanje prostora. Prostorni plan Primorsko-goranske županije donijela je Županijska skupština 12. rujna 2013. godine. Županijska skupština Primorsko-goranske županije je 9. lipnja 2022. godine donijela II. izmjene i dopune Prostornog plana Primorsko-goranske županije. Prema Prostornom planu Primorsko-goranske županije Grad Mali Lošinj jedna je od 35 jedinica lokalne samouprave na prostoru Županije te svojom površinom čini 6,24% ukupne površine Županije.

GRAĐEVINE I ZAHVATI OD VAŽNOSTI ZA DRŽAVU U GRADU MALOM LOŠINJU**Luke nautičkog turizma**

- Privlaka
- Nerezine
- Velopin

Građevine obrane

- vojni kompleks Kovčanje
- vojni kompleks Tovar
- uvala Maračol (otok Unije)

Građevine prometne infrastrukture

Pomorske građevine s pripadajućim građevinama i uređajima za prihvat, čuvanje i ukrcaj brodova

- luke za posebne namjene
- brodogradilišna luka Mali Lošinj

Građevine pošte, javne telekomunikacije, sustav radara, radio i TV sustav veza

Radio i TV sustav veza

- RR odašiljač Mali Lošinj II (Umpiljak)
- RR odašiljač Veli Lošinj (Pogled)

Radijski koridori mikrovalnih veza

- Mali Lošinj (Umpiljak) – Martinšćica / Veli Lošinj-Pogled / Unije / Susak / Zračna luka Mali Lošinj / Pag
- Veli Lošinj-Ilovik

Građevine vodnogospodarskog sustava

Građevine sustava za odvodnju

- Sustav Mali Lošinj

GRAĐEVINE I ZAHVATI OD VAŽNOSTI ZA ŽUPANIJU U GRADU MALOM LOŠINJU**Građevine društvenih djelatnosti**

- Srednja škola-Mali Lošinj
- građevine sekundarne zdravstvene zaštite-Veli Lošinj
- građevine socijalne-Mali Lošinj

Građevine sporta

- Golf igralište

Ostale građevine

Građevine za uzgoj riba i školjkaša

- zapadna strana otoka Lošinja, Mali Lošinj
- Uvala Kaldonta, otok Cres, Mali Lošinj
- podno Osorčice, Mali Lošinj

⁴ izvor podataka: PPUG Malog Lošinja

IZVJEŠĆE O STANJU U PROSTORU GRADA MALOG LOŠINJA ZA RAZDOBLJE OD 2019. DO 2022. GODINE

Građevine infrastrukture

Pomorske građevine s pripadajućim građevinama i uređajima za prihvat, čuvanje i ukrcaj brodova

- Luke otvorene za javni promet
 - Mali Lošinj
 - Mrtvaška

Sidrišta za prihvat putničkih brodova za kružna putovanja u međunarodnom prometu

- sidrište luke Mali Lošinj (unutarnja sidrišta Privlaka i Poljana, vanjska sidrišta Artatori i Zבודaski)

Građevine zračnog prometa

- Zračno pristanište Mali Lošinj
- Zračno pristanište Unije

Građevine vodnogospodarskog sustava s pripadajućim objektima, uređajima i instalacijama

- sustav vodoopskrbe
 - sustav otoka Cresa i Lošinja
- sustav odvodnje otpadnih voda
 - sustav Veli Lošinj

Za građevine i zahvate od županijskog i državnog interesa Prostornim planom Županije određeni su uvjeti gradnje neposrednom provedbom te su na području Grada Malog Lošinja određeni uvjeti gradnje za:

- Sunčana elektrana Ustrine,
- Lječilište Veli Lošinj,
- Golf igralište Matalda.

Prostornim planom Županije određena su područja ugostiteljsko-turističke namjene izvan naselja u koje se smještaju različite vrste ugostiteljsko-turističkih građevina iz skupine hoteli (T1), turistička naselja (T2) i kampovi, odnosno autokampovi (T3).

Tablica 4. - PODRUČJA UGOSTITELJSKO-TURISTIČKE NAMJENE IZVAN NASELJA

Položaj	max. površina (ha)	vrsta	max. kapacitet (ležaja)
Lopari (Nerezine)	30	T1 i/ili T2 i/ili T3	3.100
Baldarin (Punta Križa)	22	T1 ili T3	2.300
Poljana (Mali Lošinj)	18	T2 i/ili T3	2.160
Bučanje (Nerezine)	16	T1 ili T2	1.650
Punta Križa (Punta Križa)	4	T1 ili T2	440
Čikat (Mali Lošinj)	62	T1 i/ili T3	6.000
Sunčana uvala (Mali Lošinj)	21	T1	2.400
Sunčana uvala (Mali Lošinj)	1	T1	100
Preko Mosta (Osor)	2	T3	240
Bijar (Osor)	5	T3	600
Preslop (Punta Križa)	3	T1 i/ili T3	360
Matalda (Punta Križa)	3	T1 i/ili T3	360
Slatina (Čunsko polje)	3	T3	360
UKUPNO	193		20.070

izvor podataka: PPPGŽ

Prostornim planom Županije određena je lokacija kombiniranog golf igrališta na području Grada Malog Lošinja (Matalda):

- vrsta - natjecateljsko, 2 x 18 polja
- najveća površina - do 315 ha
- najveća površina za građenje - 2 x 1,5 ha
- ugostiteljsko-turistički sadržaji
 - najveći kapacitet - 800 kreveta
 - najveća površina - 10 ha

IZVJEŠĆE O STANJU U PROSTORU GRADA MALOG LOŠINJA ZA RAZDOBLJE OD 2019. DO 2022. GODINE

II. ANALIZA I OCJENA STANJA I TRENDOVA PROSTORNOG RAZVOJA**1. Prostorna struktura korištenja i namjene površina Grada Malog Lošinja**

Prostornim planom uređenja Grada Malog Lošinja (SNPGŽ broj 13/08, 13/12, 26/13, 5/14, 42/14, 25/15-pročišćeni tekst i 32/16), površine za razvoj i uređenje podijeljene su na osnovne skupine:

Tablica 5. - ISKAZ PROSTORNIH POKAZATELJA ZA NAMJENU POVRŠINA IZ PPUG MALOG LOŠINJA

Red. broj	GRAD MALI LOŠINJ	Oznaka	Ukupno (ha)	% od površine grada	stan/ha ha/stan*
1.0.	ISKAZ PROSTORNIH POKAZATELJA ZA NAMJENU POVRŠINA				
1.1.	Građevinska područja naselja (otočno) ukupno	N	479,26	2,13	16,93
	izgrađeni dio GP - ukupno	Ni	351,95	1,56	
1.2.	Građevinska područja za izdvojene namjene ukupno		458,17	2,04	
	- poslovna namjena	K	29,09	0,13	
	- ugostiteljsko-turistička namjena	T	189,90	0,84	
	- športsko-rekreacijska namjena	R	76,07	0,33	
	- posebna namjena	N	58,69	0,26	
	- površine infrastrukturnih sustava	IS	101,83	0,45	
	- groblje	G	2,59	0,01	
1.3.	Poljoprivredne površine (obrađive) ukupno	P	2.512,62	11,19	
	- osobito vrijedno obradivo tlo	P1	6,26	0,02	
	- vrijedno obradivo tlo	P2	515,34	2,29	
	- ostala obradiva tla	P3	1.991,02	8,87	
1.4.	Šumske površine ukupno	Š	8.885,63	39,65	
	- gospodarske	Š1	2.898,99	12,93	
	- zaštitne	Š2	1.640,35	7,32	
1.5.	- posebne namjene	Š3	4.346,29	19,40	
	Ostale poljoprivredne i šumske površine ukupno	PŠ	10.104,32	45,00	
	Grad Mali Lošinj ukupno		22.440,00	100,00	
2.0.	ZAŠTIĆENE CJELINE				
2.1.	Zaštićena prirodna baština - ostali zaštićeni dijelovi prirode ukupno		309,73	1,38	
	- poseban rezervat ornitološki Mali Bok - Koromačna		29,09		
	- poseban rezervat u moru Cres - Lošinj		53.058,00		
	- park šuma Čikat		241,19		
	- park šuma Pod javori		39,45		
2.2.	Zaštićena graditeljska baština ukupno		398,51	1,78	
	- arheološka područja		260,26	1,16	
	- povijesne graditeljske cjeline		138,25	0,62	
	GRAD MALI LOŠINJ UKUPNO		22.440,00	100,00	
3.0.	KORIŠTENJE RESURSA				
3.1.	More i morska obala - otočno područje		225.440		
3.2.	Energija – potrošnja (MWh)		12.000		
3.3.	Voda – potrošnja (m ³)		1.350.000		ne iskazuje se
3.4.	Mineralne sirovine		-		

izvor podataka: PPUG Malog Lošinja

Površine građevinskih područja naselja zauzimaju 479,26 ha ili 2,14% površine Grada Malog Lošinja, od čega se na izgrađeni dio odnosi 351,95 ha ili 73,4%, a preostalih 127,31 ha ili 26,6% je neizgrađeni dio građevinskih područja naselja.

Treba napomenuti da su podaci o izgrađenosti zastarjeli (iz 2016. godine) i ne pokazuju pravo stanje, te će ih trebati u sljedećim izmjenama i dopunama PPUG Malog Lošinja detaljno provjeriti i uskladiti sa stvarnim stanjem u prostoru.

IZVJEŠĆE O STANJU U PROSTORU GRADA MALOG LOŠINJA ZA RAZDOBLJE OD 2019. DO 2022. GODINE

Izgrađene strukture van građevinskih područja naselja za izdvojene namjene (poslovna namjena K, ugostiteljsko turistička namjena T, sportsko-rekreacijska namjena R, posebna namjena N, infrastrukturni sustavi I) ukupno zauzimaju 458,17 ha ili 2,04 ukupne površine Grada Malog Lošinja. Značajne površine rezervirane su za infrastrukturne sustave, unutar od kojih su najveće površine aerodromi Mali Lošinj i Unije.

Ukupna površina građevinskog područja (građevinska područja naselja i građevinska područja za izdvojene namjene izvan naselja) iznosi 937,43 ha (4,18% ukupne površine Grada Malog Lošinja).

Poljoprivredne površine zauzimaju samo 11,19%, pri čemu je najveća površina kategorija ostalog obradivog tla (oko 80% površine tla poljoprivredne namjene), a šumske površine čine čak 39,65% površine Grada Malog Lošinja.

Površina mora Grada Malog Lošinja iznosi 2.265,47 km² zauzima 90,1% površine Grada Malog Lošinja te predstavlja najznačajniji prirodni resurs.

2. Sustav naselja Grada Malog Lošinja⁵

2.1. BROJ, VELIČINA I OSNOVNA OBILJEŽJA NASELJA

U sastav Grada Malog Lošinja, prema Zakonu o područjima županija, gradova i Gradu Republici Hrvatskoj (NN 86/06, 125/06, 16/07, 95/08, 46/10, 145/10, 37/13, 44/13, 45/13 i 110/15) ulazi 14 naselja - Belej, Čunski, Ilovik, Male Srakane, Mali Lošinj, Nerezine, Osor, Punta Križa, Susak, Sveti Jakov, Unije, Ustrine, Vele Srakane i Veli Lošinj, unutar kojih se nalazi 23 zaseoka.

Prema Strategiji prostornog uređenja Republike Hrvatske, na prostoru Grada Malog Lošinja su naselja strukturirana su kao gradska, jače i slabije urbanizirana naselja i seoska naselja:

- gradsko naselje - Mali Lošinj
- jača urbanizirana naselja - Sveti Jakov, Nerezine, Osor, Punta Križa i Vele Srakane
- slabije urbanizirana naselja - Belej, Čunski, Unije i Veli Lošinj
- ruralna (seoska) naselja: - Ilovik, Susak, Male Srakane i Ustrine.

PPUG Malog Lošinja je odredio slijedeću strukturu centraliteta naselja:

- | | |
|---|---|
| MALI LOŠINJ | - centar mikroregije, gradsko i razvojno središte |
| VELI LOŠINJ, NEREZINE, SUSAK, OŠOR | - lokalno središte – poticajno |
| ILOVIK, SUSAK, UNIJE, PUNTA KRIŽA | - manje lokalno središte (samostalno) |
| BELEJ, ČUNSKI | - manje lokalno središte |
| SVETI JAKOV, USTRINE, MALE SRAKANE,
VELE SRAKANE | - ostala naselja. |

2.2. IZGRAĐENI I NEIZGRAĐENI DIO GRAĐEVINSKIH PODRUČJA NASELJA

Prostornim planom uređenja Grada Malog Lošinja građevinska područja naselja određena su kao:

- izgrađeno građevinsko područje,
- neizgrađeno građevinsko područje.

U građevinskom području naselja smještaju se, pored stanovanja, sve prateće funkcije naselja (školstvo, zdravstvo, kultura, sport, trgovina, ugostiteljstvo, turizam, servisi, manje radne zone, infrastruktura i sl.).

Razgraničenje područja naselja u PPUG Malog Lošinja provedeno je na osnovu analize izgrađenih područja naselja sukladno kriterijima iz Prostornog plana Primorsko-goranske županije.

Prema PPUG Malog Lošinja izgrađeni dio građevinskog područja na području obuhvata plana iznosi 348,22 ha, odnosno 73,7% od ukupne površine građevinskih područja naselja (472,27 ha). Neizgrađeni dio građevinskih područja površine je 124,05 ha, odnosno 26,3%.

⁵ izvor podataka: PPUG Malog Lošinja

IZVJEŠĆE O STANJU U PROSTORU GRADA MALOG LOŠINJA ZA RAZDOBLJE OD 2019. DO 2022. GODINE

Tablica 6. - PREGLED IZGRAĐENIH I NEIZGRAĐENIH POVRŠINA NASELJA

naselje	oznaka građevinskog područja	izgrađeni dio (ha)	neizgrađeni dio (ha)	površina ukupno (ha)
NA 1 BELEJ	NA 1.1. - Belej	4,53	3,65	8,18
	NA 1.2 - Belej - Kačičevi	1,85	0,22	2,07
	NA 1.3. - Belej - Srem	0,94	-	0,94
	NA 1.4 - Belej - Plat	0,86	-	0,86
	NA 1.5 - Belej - Verin	2,38	-	2,38
	Ukupno Belej	10,56	3,87	14,43
NA 2 ČUNSKI	NA 2.1 - Čunski	7,33	3,04	10,37
	NA 2.2 - Čunski - Artatore	11,86	1,36	13,22
	NA 2.3 - Čunski - Kandija	1,24	-	1,24
	T2 ₁ + R1 ₁	3,73	3,26	6,99
	Ukupno Čunski	24,16	7,66	31,82
NA 3 ILOVIK	Ukupno Ilovik	11,19	5,76	16,95
NA 4 MALI LOŠINJ	Mali Lošinj	126,71	35,88	162,50
	NA 4.1 - Mali Lošinj – Sunčana / Dražica	0,71	0,62	1,33
	NA 4.2. - Mali Lošinj - Kovčanje	1,70	2,13	3,83
	NA 4.3 - Mali Lošinj -Poljana	7,52	4,41	11,93
	NA 4.4 - Mali Lošinj -Tovar	4,80	2,25	7,05
	ukupno Mali Lošinj	141,44	45,29	186,73
NA 5 MALE SRAKANE	Ukupno Male Srakane	0,82	-	0,82
NA 6 NEREZINE	Nerezine	41,42	37,39	78,81
	NA 6.1 - Nerezine - Podgora	0,37	-	0,37
	NA 6.2 - Nerezine - Peštine 3	0,43	-	0,43
	NA 6.3 - Nerezine - Klarići	0,57	-	0,57
	NA 6.4 - Nerezine - V. Halmac 2	0,79	0,80	1,59
	NA 6.5 - Nerezine - M. Halmac	0,84	-	0,84
	Ukupno Nerezine	44,42	38,19	82,61
NA 7 OSOR	Ukupno Osor	5,59	0,42	6,01
NA 8 PUNTA KRIŽA	Punta Križa 1	6,91	7,28	14,19
	NA 8.1 - Punta Križa - Pogana 1	3,87	0,22	4,09
	NA 8.2 - Punta Križa - Pogana 2	0,26	-	0,26
	NA 8.3 - Punta Križa 2	1,48	-	1,48
	NA 8.4 - Punta Križa - Ul	0,16	-	0,16
	Ukupno Punta Križa	12,68	7,50	20,18
NA 9 SUSAK	Ukupno Susak	12,65	0,15	12,80
NA 10 SVETI JAKOV	Sveti Jakov	8,57	2,56	11,13
	Sveti Jakov - Studenac	0,62	-	0,62
	Ukupno Sveti Jakov	9,19	2,56	11,75
NA 11 UNIJE	Unije	13,1	2,08	15,18
	NA 11.1 - Unije - Maračol	0,55	-	0,55
	NA 11.2 - Unije - Križ 1	0,24	-	0,24
	NA 11.3 - Unije - Križ 2	0,22	-	0,22
	Ukupno Unije	14,11	2,08	16,19
NA 12 USTRINE	Ukupno	4,00	0,53	4,53
NA 13 VELE SRAKANE	Ukupno Vele Srakane	1,85	-	1,85
NA 14 VELI LOŠINJ	Ukupno Veli Lošinj	59,29	13,30	72,59
	SVEUKUPNO	351,95	127,31	479,26

izvor podataka: PPUG Malog Lošinja

IZVJEŠĆE O STANJU U PROSTORU GRADA MALOG LOŠINJA ZA RAZDOBLJE OD 2019. DO 2022. GODINE

Tablica 7. - GUSTOĆA STANOVANJA I VELIČINA GRAĐEVINSKIH PODRUČJA NASELJA

naselje	građevinsko područje naselja				građevinsko područje naselja ukupno (ha)	broj stanovnika 2021.	gustoća stanovanja 2021. (stan./ha)
	izgrađeni dio		neizgrađeni dio				
	(ha)	%	(ha)	%			
Belej	10,56	73,18	3,87	26,82	14,43	40	2,74
Ćunski	24,16	75,92	7,66	24,08	31,82	198	6,22
Ilovik	11,19	66,01	5,76	33,99	16,95	106	6,25
Male Srakane	0,82	100,00	-	-	0,82	2	2,44
Mali Lošinj	141,44	75,74	45,29	24,26	186,73	5.561	29,78
Nerezine	44,42	53,77	38,19	46,23	82,61	397	4,80
Osor	5,59	93,01	0,42	6,99	6,01	26	4,32
Punta Križa	12,68	62,83	7,50	37,17	20,18	46	2,28
Susak	12,65	98,92	0,15	1,18	12,80	139	10,83
Sveti Jakov	9,19	78,21	2,56	21,79	11,75	74	6,29
Unije	14,11	87,15	2,08	12,85	16,19	66	4,07
Ustrine	4,00	88,30	0,53	11,70	4,53	21	4,63
Vele Srakane	1,85	100,00	-	-	1,85	4	2,16
Veli Lošinj	59,29	81,67	13,30	18,33	72,59	857	11,80
UKUPNO	351,95		127,31		479,26	7.537	15,72

izvor podataka: PPUG Malog Lošinja; Popis stanovništva, kućanstava i stanova 2021. godine, DZS

Gustoća stanovanja (broj stanovnika/ha) za pojedina naselja Grada Malog Lošinja:

- više od 20 stan/ha: naselje Mali Lošinj
- 10 do 20 stan/ha: naselja Susak, Veli Lošinj
- 5 do 10 stan/ha: naselja Ćunski, Ilovik, Sveti Jakov
- manje od 5 stan/ha: naselja Belej, Male Srakane, Nerezine, Osor, Punta Križa, Unije, Ustrine, Vele Srakane.

2.3. MOGUĆNOST PROŠIRENJA GRAĐEVINSKIH PODRUČJA NASELJA

Člankom 43. Zakona o prostornom uređenju propisano je da se:

- građevinska područja naselja mogu se proširivati samo ako je postojeće područje izgrađeno 50% ili više svoje površine;
- ako je ispunjen navedeni uvjet građevinska područja naselja mogu se povećati do 30% površine.

Člankom 59. Prostornog plana Primorsko-goranske županije propisano je da se:

- povećanje građevinskih područja naselja dopušteno je kada su postojeća izgrađena u 80% ukupne površine građevinskih područja općine, a povećanje ne može iznositi više od 20% izgrađene površine građevinskih područja.

Kao izgrađeni dio građevinskog područja iznosi 73,7% od ukupne površine, te se u određivanju građevinskih područja naselja primjenjuju stroži kriteriji, sukladno odredbama članka 59. Prostornog plana Primorsko-goranske županije površinu građevinskih područja naselja na području Grada Malog Lošinja trenutno **nije moguće** povećati.

3. Gospodarske djelatnosti

3.1. SOCIJALNO-GOSPODARSKA STRUKTURA

Kao pokazatelj ekonomskog rasta i razvijenosti određenog područja koristi se indeks razvijenosti prema kojemu se jedinice lokalne samouprave razvrstavaju u skupine u skladu s Odlukom o razvrstavanju jedinica lokalne i područne (regionalne) samouprave prema stupnju razvijenosti (NN 132/17). Jedinice lokalne samouprave razvrstavaju se u osam skupina.

IZVJEŠĆE O STANJU U PROSTORU GRADA MALOG LOŠINJA ZA RAZDOBLJE OD 2019. DO 2022. GODINE

Vrijednosti indeksa razvijenosti i pokazatelja za njegov izračun koji su korišteni u postupku ocjenjivanja i razvrstavanje prema stupnju razvijenosti za Grad Mali Lošinj su:

Tablica 8. - VRIJEDNOSTI INDEKSA RAZVIJENOSTI I POKAZATELJA ZA IZRAČUN INDEKSA RAZVIJENOSTI GRADA MALOG LOŠINJA

	prosječni dohodak po stanovniku	prosječni izvorni prihodi po stanovniku	prosječna stopa nezaposlenosti	opće kretanje stanovništva (2016/2006.)	indeks starenja (2021.)	stupanj obrazovanja (VSS, 20-65) (2021.)
vrijednosti osnovnih pokazatelja za Grad Mali Lošinj	35.107,10	6.599,98	0,0636	101,06	122,2	0,2150
vrijednosti standardiziranih pokazatelja za Grad Mali Lošinj	116,77	121,47	111,72	106,57	101,69	112,97
INDEKS RAZVIJENOSTI GRADA MALOG LOŠINJA	111,493					
SKUPINA	VIII.					

izvor podataka: Ministarstvo regionalnoga razvoja i fondova Europske unije, Vrijednosti indeksa razvijenosti i pokazatelja za izračun indeksa razvijenosti prema novom modelu izračuna na lokalnoj razini (razdoblje 2014.-2016.)

Sukladno navedenoj Odluci, Grad Mali Lošinj je razvrstana u **VIII. skupinu** jedinica lokalne samouprave koje se prema vrijednosti indeksa nalaze u prvoj četvrtini iznadprosječno rangiranih jedinica lokalne samouprave.

Na Danima regionalnog razvoja i fondova Europske unije održanih 2021. godine Grad Mali Lošinj je proglašen najboljim malim gradom u kategoriji gospodarstva, dok je isto tako bio finalist i u kategoriji najboljeg malog grada za život. Pokazalo se kako se Mali Lošinj ističe po prosječnome dohotku po stanovniku od 35.107 kuna i prosječnim izvornim prihodima po stanovniku od 6.600 kuna, dok je po prosječnome broju zaposlenih na 1.000 stanovnika (312) unutar "top 10". Za istaknuti je da na području Grada Malog Lošinja nema prireza. Isto tako, prepoznati su glavni aduti Malog Lošinja poput poticanja poduzetništva, olakšica za vrijeme pandemije te brojnih ulaganja u poljoprivrednu i turističku infrastrukturu. Gradovi su u ovoj kategoriji izbora rangirani na temelju pokazatelja za 14 kriterija, dijelom naslonjenih na proračunsku gospodarsku politiku gradova, a dijelom na njihove ukupne ekonomske pokazatelje.

3.2. ZAPOSLENOST

Prema podacima Državnog zavoda za statistiku u pravnim osobama u Gradu Malom Lošinj 31. ožujka 2021. bilo je zaposleno ukupno 2.438 osoba. U usporedbi sa stanjem 31. ožujka 2019., to je smanjenje za 47 osoba, odnosno za 1,8%, a u usporedbi s 31.3.2020. to je smanjenje za 19 osoba. Do 2021. godine Državni zavod za statistiku objavljivao je broj zaposlenih po jedinicama lokalne samouprave po djelatnostima, tako da za 2021. i 2022. nema podataka po djelatnostima.

Iz navedenih je podataka vidljivo da je najviše zaposlenih u djelatnosti koje su značajno vezane uz turizam (pružanja smještaja te pripreme i usluživanja hrane te trgovina), gdje je bilo zaposleno 1.038 osoba ili 42% ukupno zaposlenih). Nakon toga slijede djelatnosti obrazovanja (224 zaposlena), zdravstvena zaštita i socijalna skrb (208 osoba) i prerađivačka industrija (139 osoba).

Dvije najveće tvrtke u Gradu Malom Lošinj prema ukupnom prihodu u 2021. godini su JADRANKA TURIZAM d.o.o. (ukupni prihod 349,34 mil. kuna) i JADRANKA TRGOVINA d.o.o. (ukupni prihod 180,93 mil. kuna). Uz to JADRANKA TURIZAM d.o.o. u svojim tvrtkama zapošljava gotovo 900 ljudi, a na vrhuncu sezone i više od tisuću. Prema popisu 1.000 najvećih tvrtki u RH, JADRANKA TRGOVINA d.o.o. se nalazi na 318. mjestu, a JADRANKA TURIZAM d.o.o. na 649. mjestu.

Jedna od značajnih tvrtki je Brodogradilište d.o.o., registrirana za popravak i održavanje brodova i čamaca i pruža usluge remonta i popravka brodova. Danas djeluje unutar grupe Lošinjska plovidba – Holding d.d. Brodogradilište datira iz 1850. godine, a prepoznatljivo je po izgradnji najvećeg drvenog broda na Mediteranu i prvog čeličnog jedrenjaka. Poduzeće je u 2019. godini zapošljavalo 83 osobe i ostvarilo je prihod od 68,80 milijuna kuna, odnosno dobit od 2,42 milijuna kuna.

IZVJEŠĆE O STANJU U PROSTORU GRADA MALOG LOŠINJA ZA RAZDOBLJE OD 2019. DO 2022. GODINE

Tablica 9. - ZAPOSLENI U PRAVNIM OSOBAMA U GRADU MALOM LOŠINJU (prema NKD-u 2007)

	Djelatnost	stanje 31.3.2019.	stanje 31.3.2020.	razlika
A	Poljoprivreda, šumarstvo i ribarstvo	23	24	+ 1
B	Rudarstvo i vađenje	-	-	-
C	Prerađivačka industrija	138	139	+ 1
D	Opskrba električnom energijom, plinom, parom i klimatizacija	26	27	+ 1
E	Opskrba vodom; uklanjanje otpadnih voda, gospodarenje otpadom	134	122	- 12
F	Građevinarstvo	89	102	+ 13
G	Trgovina na veliko i na malo; popravak motornih vozila i motocikala	337	325	- 12
H	Prijevoz i skladištenje	124	147	+ 23
I	Djelatnosti pružanja smještaja te pripreme i usluživanja hrane	800	713	- 87
J	Informacije i komunikacije	5	5	-
K	Financijske djelatnosti i djelatnosti osiguranja	35	30	- 30
L	Poslovanje nekretninama	2	3	+ 1
M	Stručne, znanstvene i tehničke djelatnosti	136	76	- 60
N	Administrativne i pomoćne uslužne djelatnosti	83	93	+ 10
O	Javna uprava i obrana; obvezno socijalno osiguranje	93	136	+ 43
P	Obrazovanje	221	224	+ 3
Q	Djelatnosti zdravstvene zaštite i socijalne skrbi	200	208	+ 8
R	Umjetnost, zabava i rekreacija	37	64	+ 27
S	Ostale uslužne djelatnosti	21	19	- 2
T	Djelatnosti kućanstava kao poslodavaca	-	-	-
U	Djelatnosti izvanteritorijalnih organizacija i tijela	-	-	-
	GRAD MALI LOŠINJ UKUPNO	2.504	2.457	- 47

izvor: Zaposlenost i plaće po gradovima/općinama - statistička izvješća, DZS
napomena: DZ je za 2021. godinu objavio samo zbirne podatke po gradovima/općinama

Tablica 10.- NAJBOLJE TVRTKE PREMA UKUPNOM PRIHODU I DOBITI 2019. – 2020.
(iznosi u tisućama kuna)

Naziv	Broj zaposlenih		Ukupni prihodi		Neto dobit/gubitak	
	2019.	2020.	2019.	2020.	2019.	2020.
JADRANKA HOTELI d.o.o.	706	458	300.097	183.257	-36.966	-78.347
KAMP SLATINA d.o.o.	21	14	19.906	14.370	6.217	4.019

Izvor: FINA, Registar godišnjih financijskih izvještaja

Ukupni prihodi po zaposlenom u Gradu Malom Lošinj u 2019. godini iznosili 518.166 kn. Ukupni prihodi po zaposlenom u Primorsko-goranskoj županiji u 2019. godini iznosili su 636.495 kn te su za 18,59% veći od prihoda po zaposlenom na području Grada Malog Lošinja.

Broj nezaposlenih je u proteklom razdoblju iznosio prosječno oko 170 osoba, odnosno po godinama:

Tablica 11. - PODACI O NEZAPOSLENOSTI

	godina			
	2019.	2020.	2021.	2022.
Broj nezaposlenih osoba	138	202	179	168

izvor podataka: Hrvatski zavod za zapošljavanje (<https://statistika.hzz.hr>)

U 2020. godini nezaposlenost je povećana, kao rezultat pandemije COVID-19, da bi u 2021. godini nezaposlenost ipak bila nešto manja.

IZVJEŠĆE O STANJU U PROSTORU GRADA MALOG LOŠINJA ZA RAZDOBLJE OD 2019. DO 2022. GODINE

U Gradu Malom Lošinj u 2019. godini, od ukupno 885 evidentiranih poslovnih subjekata, njih 21,58% (ukupno 191 poslovni subjekt) zauzima djelatnost Trgovina na veliko i malo, popravak motornih vozila, 20,45% (ukupno 181 poslovni subjekt) zauzima djelatnost Smještaj, priprema i usluživanje hrane i 9,38% (ukupno 83 poslovna subjekta) djelatnost Administrativne i pomoćne uslužne djelatnosti. U 2021. godini evidentirano ukupno 379 obrta (aktivnih, privremeno obustavljenih te obrta u stanju mirovanja). Od ukupnog broja obrta u Gradu Malom Lošinj, 8,97% obrta obavlja djelatnost smještaja, 6,72% djelatnost biljne i stočarske proizvodnje, lovstva i uslužne djelatnosti povezane s njima, a 17,09% djelatnost ribarstva.

Prema veličini poslovnih subjekata, najveći broj zaposlenih je evidentiran u velikim poduzećima, njih 669 (40,7%), u srednjim su evidentirane 542 osobe (33%), u malim 214 (13%), a u mikro poduzećima 218 (13,3%). Ukupno su evidentirane 653 osobe zaposlene u mikro poduzećima, u velikim poduzećima bilo je njih 706, dok je u srednjim poslovnim subjektima evidentirano 509 zaposlenih a u malim 322. U skupini od 0 zaposlenih evidentirano je 129 poslovnih subjekata, u skupini od 0-5 165 poslovnih subjekata, u skupini od 5-20 zaposlenih bilo je 49 poslovnih subjekata, u skupini od 20-50 i od 50-200 zaposlenih 5 poslovnih subjekata, a samo 1 subjekt s više od 500 zaposlenih.

Prema "Analizi poduzetničkih zona u Primorsko-goranskoj županiji i prijedlog razvoja malih poslovnih zona u razdoblju 2019.-2021. godine" na području Grada Malog Lošinja postoji jedna poduzetnička zona – zona Kalvarija – u kojoj posluju gospodarski subjekti na površini od 23,11 ha. Zona je u mješovitom vlasništvu: u vlasništvu Grada Mali Lošinj i u privatnom vlasništvu. Zona ima vodu i struju, dok je prometnica samo dijelom izgrađena. Postoje izgrađene hale i poslovni prostori, pa je zona većim dijelom (oko 70%) u funkciji. Prema podacima za kraj 2022. godine, prije ulaska u evidenciju nezaposlenih osoba većina nezaposlenih je već bila zaposlena (njih gotovo 85%) a radno neaktivno je bilo njih 28 (oko 14%). Prema obrazovnoj strukturi njih 50% imalo je završenu srednju školu, oko 20% osnovnu školu i 8,5% je imalo završen fakultet, akademiju, magisterij ili doktorat.

3.3. ZONE GOSPODARSKE NAMJENE PLANIRANE PPUG-om MALOG LOŠINJA⁶

PPUG-om Malog Lošinja planirane zone izdvojenih građevinskih područja izvan naselja gospodarske namjene:

- gospodarska namjena – proizvodna-pretežito uslužna (K1)
- ugostiteljsko-turistička namjena (T1 - hoteli, T2 - turistička naselja, T3 – kampovi i autokampovi, T4 - privezišta u zonama ugostiteljsko-turističke namjene)
- sportsko-rekreacijska namjena (R1 - sportsko-rekreacijski centri, R2 - rekreacijske zone, R3 - akvatorij uređene plaže, R4 - akvatorij sportsko-rekreacijskog centra)
- infrastrukturna namjena - infrastrukturni sustavi komunalne namjene, infrastrukturni sustavi prometne namjene.

Tablica 12. - STRUKTURA POVRŠINA ZA RAZVOJ IZVAN NASELJA – GRAĐEVINSKA PODRUČJA ZA IZDVOJENE NAMJENE

građevinsko područje izdvojene namjene	oznaka	I izgrađena površina (ha)	N neizgrađena površina (ha)	U ukupna površina (ha)
gospodarska namjena – proizvodna – pretežito uslužna	K1	18,68	10,41	29,09
ugostiteljsko-turistička namjena	T1, T2, T3, T4	120,33	69,57	189,90
sportsko-rekreacijska namjena	R1, R2	49,05	27,02	76,07
infrastrukturna namjena	IS	50,51	51,32	101,83
posebna namjena	N	29,44	29,25	58,69
groblje	G	1,68	0,91	2,59
UKUPNO		269,69	188,48	458,17

izvor podataka: PPUG Malog Lošinja

⁶ izvor podataka: PPUG Malog Lošinja

IZVJEŠĆE O STANJU U PROSTORU GRADA MALOG LOŠINJA ZA RAZDOBLJE OD 2019. DO 2022. GODINE

GOSPODARSKA NAMJENA

Na prostorima koji imaju gospodarsku - pretežito uslužnu namjenu najveću površinu zauzima gospodarska zona Kalvarija (većina zone je izgrađena), za koju je donesen Urbanistički plan uređenja.

Tablica 13. - IZDVOJENE POVRŠINE ZA GOSPODARSKE DJELATNOSTI I POSLOVNU NAMJENU

građevinsko područje gospodarske namjene	oznaka	I izgrađena površina (ha)	N neizgrađena površina (ha)	U ukupna površina (ha)
Ćunski - Kušč uslužne i proizvodne gospodarske djelatnosti	K1₁	2,4	2,0	4,4
Kalvarija - Mali Lošinj pretežito uslužne i proizvodne djelatnosti	K1₂	13,7	6,7	20,4
Meline - Nerezine	K1₃	1,70	0,85	2,55
Mali dijel - Unije	K1₄	0,88	0,86	1,74
UKUPNO		18,68	10,41	29,09

izvor podataka: PPUG Malog Lošinja

Za gradnju u izdvojenim građevinskim područjima gospodarske namjene izvan naselja PPUG-om Malog Lošinja je utvrđena obveza izrade urbanističkih planova uređenja gospodarske zone Ćunski (UPU 4), Kalvarija (UPU 11), Meline (UPU 31) i Mali dijel (UPU 33).

UGOSTITELJSKO – TURISTIČKA NAMJENA

PPUG-om Malog Lošinja određeno je ukupno 13 zona ugostiteljsko-turističke namjene u izdvojenim građevinskim područjima izvan naselja, ukupne površine 189,90 ha i ukupnog kapaciteta 22.570 ležaja.

Najveće zone turističke namjene su Ćikat i Sunčana uvala u naselju Mali Lošinj, te Lopari u Nerezinama. Zona Ćikat je najviše izgrađena.

Tablica 14. - IZDVOJENE POVRŠINE ZA UGOSTITELJSKO-TURISTIČKU NAMJENU

turistička zona	vrsta	oznaka	ukupna površina (ha)	kapacitet kreveta	gustoća kreveta/ha
Sunčana uvala - Mali Lošinj	T1	T1₁	21,00	2.400	114,29
		T1₁₋₁	1,00	100	100,00
		ukupno	22,00	2.500	113,64
Ćikat - Mali Lošinj	T1 i/ili T3	T1₂ i/ili T3₂	62,00	6.000	96,77
Poljana - Mali Lošinj	T2 i/ili T3	T2₂ i/ili T3₃	18,00	2.160	120,00
Bučanje - Nerezine	T2	T2₃	16,00	1.650	103,13
Lopari - Nerezine	T2 i/ili T3	T2₅ i/ili T3₅	30,00	3.100	103,33
Punta Križa - Ul	T2	T2₆	4,00	440	110,00
Baldarin - Punta Križa	T3	T3₁	22,00	2.300	90,90
turističko-informacijski centar Belej	T4	T4₁	0,50	0	0
Bijar - Osor	T3	T3₄	5,00	600	120,00
Preko Mosta - Osor	T3	T3₅	2,00	240	171,43
Preslop – Punta Križa	T1	T1₃	3,00	360	120,00
Matalda – Punta Križa	T1	T1₄	3,00	360	120,00
Slatina - Ćunski	T3	T3₉	3,00	360	120,00
UKUPNO			189,90	22.570	117,31

izvor podataka: PPUG Malog Lošinja

Za gradnju u izdvojenim građevinskim područjima ugostiteljsko-turističke namjene izvan naselja PPUG-om Malog Lošinja je utvrđena obveza izrade urbanističkih planova uređenja dijela područja Sunčana uvala (UPU 30), Ćikat (UPU 13), Poljana (UPU 14), Bučanje (UPU 18), Lopari (UPU 17), Punta Križa (UPU 21), Baldarin (UPU 22), Belej (UPU 1), Bijar (UPU 35), Preslop (UPU 34) i Matalda (UPU 36).

Privezišta u zonama ugostiteljsko turističke namjene

U sklopu 8 privezišta planirano je ukupno 660 vezova za potrebe nautičkog turizma. Najveće privezište je u Loparu.

IZVJEŠĆE O STANJU U PROSTORU GRADA MALOG LOŠINJA ZA RAZDOBLJE OD 2019. DO 2022. GODINE

SPORT I REKREACIJA

Sportsko-rekreacijske zone nalaze se na 13 lokacija. Ukupna površina zona sportsko- rekreacijske namjene je 45,36 ha.

Tablica 15. - STRUKTURA POVRŠINA SPORTSKO-REKREACIJSKE NAMJENE (SPORTSKO-REKREACIJSKI CENTRI)

naziv	vrsta R1	sadržaj	površina		
			izgrađeno ha	neizgrađeno ha	ukupno ha
Kurila 1 - Čunski	R1₂	karting staza	0,65	0,00	0,65
Kurila 2 - Čunski	R1₃	konjički centar, aerosportovi, ostali sportovi	6,78	5,33	12,11
Paržine - Ilovik	R1₄	ronilački centar, privezište	0,68	0,68	1,36
Parkna - Ilovik	R1₅	sportsko-rekreacijska igrališta	2,45	0,00	2,45
Slatina - Čikat	R1₆	Sportski centar sportova na moru, sportsko-rekreacijska igrališta i uređena plaža	0,92	9,42	10,34
Čikat - nogomet	R1_a	sportsko-rekreacijska igrališta	1,41	1,34	2,75
Ostrugova - Čikat	R1₇	sportsko- rekreacijska igrališta	3,38	4,54	7,92
Bašičine - Nerezine	R1₈	sportsko-rekreacijska igrališta	1,51	0,79	2,30
Lopari - Nerezine	R1₉	sportsko-rekreacijska igrališta i uređena plaža	0,81	0,00	0,81
Dragočaj - Susak	R1₁₀	tenis igrališta, sportsko- rekreacijska igrališta i uređena plaža	1,68	0,41	2,09
Bok - Susak	R1₁₁	rekreacijski i lječilišni centar i uređena plaža	0,42	0,39	0,81
Plase - Unije	R1₁₂	sportsko-rekreacijska igrališta i uređena plaža	0,98	0,77	1,75
Čunski - naselje	R1₁₃	sportsko-rekreacijska igrališta	0,29	0,00	0,29
UKUPNO			21,96	23,67	45,63

izvor podataka: PPUG Malog Lošinja

Rekreacijske zone planirane su na 17 lokacija. Ukupna površina zona namijenjenih rekreaciji je 19,92 ha.

Tablica 16. - STRUKTURA POVRŠINA SPORTSKO-REKREACIJSKE NAMJENE (REKREACIJSKE ZONE)

naziv	vrsta R2	rekreacijski sadržaj	površina (ha)		
			izgrađeno	neizgrađeno	ukupno
Sv. Katarina - Osor	R2₁	uređena plaža	0,38	0,00	0,38
Za Osiri - Čunski	R2₂	uređena plaža prateće građevine	0,69	0,64	1,33
Rovenska - Veli Lošinj	R2₃		0,46	0,00	0,46
Poljana - Mali Lošinj	R2₄		1,93	0,00	1,93
Žalić - Mali Lošinj	R2₅		1,38	0,00	1,38
Sunčana uvala - Mali Lošinj	R2₆		1,04	0,00	1,04
Ostrugova – Čikat / Mali Lošinj	R2₇		0,52	0,00	0,52
Blatna – Čikat / Mali Lošinj	R2₈		0,80	0,00	0,80
Srebrna uvala – Čikat / Mali Lošinj	R2₉		0,17	0,00	0,17
Zabojci – Čikat / Mali Lošinj	R2₁₀		2,09	0,00	2,09
Baldarin 1 - Punta Križa	R2₁₁		rekreacijski sadržaji uređena plaža	1,43	0,00
Baldarin 2 - Punta Križa	R2₁₂	uređena plaža	0,66	0,00	0,66
Rapoča – Nerezine	R2₁₃		0,41	0,00	0,41
Lopari - Nerezine	R2₁₄	uređena plaža prateće građevine	4,29	0,00	4,29
Bučanje - Nerezine	R2₁₅	igrališta uređena plaža prateće građevine	5,84	0,00	5,84
Kaciol - Veli Lošinj	R2₁₆	parkovne površine igrališta uređena plaža prateće građevine	3,58	2,71	6,29
Punta - Veli Lošinj	R2₁₇	uređena plaža prateće građevine	1,42	0,00	1,42
UKUPNO			27,09	3,35	30,44

izvor podataka: PPUG Malog Lošinja

IZVJEŠĆE O STANJU U PROSTORU GRADA MALOG LOŠINJA ZA RAZDOBLJE OD 2019. DO 2022. GODINE

INFRASTRUKTURNA NAMJENA, POSEBNA NAMJENA I GROBLJA

Tablica 17. - STRUKTURA POVRŠINA U ZONAMA INFRASTRUKTURNE NAMJENE

građevinsko područje gospodarske namjene	oznaka	I izgrađena površina ha	N neizgrađena površina ha	U ukupna površina ha
postojeća TS 110/35 kV, odlagalište građevnog otpada odlagalište građevnog otpada i druge infrastrukturne građevine	IS₁	2,05	2,05	4,10
kopneni dio luke otvorene za javni promet Zela (Koromačna - Belej)	IS₂	0,58	-	0,58
aerodrom Mali Lošinj	IS₃	30,02	47,19	77,21
postojeća vodosprema Kalvarija i druge infrastrukturne građevine	IS₄	0,29	0,27	0,56
kopneni dio luke otvorene za javni promet Mrtvaška	IS₅	0,90	0,78	1,68
letjelište Unije	IS₆	7,50	-	7,50
benzinska crpka Nerezine	IS₇	0,54	-	0,54
postojeće odlagalište otpada u sanaciji, odlagalište građevnog otpada i pretovarna stanica za otpad Kalvarija	IS₈	6,30	-	6,30
postojeća TS 35/10 kV, planirana TS 110/20 kV i druge infrastrukturne građevine	IS₉	0,95	-	0,95
kopneni dio luke otvorene za javni promet Bijar	IS₁₀	0,63	-	0,63
kopneni dio luke otvorene za javni promet UI	IS₁₁	0,54	-	0,54
Uređaj za pročišćavanje otpadnih voda Susak	IS₁₂	0,09	-	0,09
kopneni dio luke otvorene za javni promet Rovenska	IS₁₃	0,62	-	0,62
kopneni dio luke otvorene za javni promet Male Srakane	IS₁₄	0,32	-	0,32
kopneni dio luke otvorene za javni promet Vele Srakane	IS₁₅	0,21	-	0,21
UKUPNO		51,54	50,29	101,83

izvor podataka: PPUG Malog Lošinja

Tablica 18. - POVRŠINE POSEBNE NAMJENE

građevinsko područje posebne namjene	oznaka	I izgrađena površina ha	N neizgrađena površina ha	U ukupna površina ha
Vojarna KOVČANJE	N	29,79 ha	29,09 ha	58,88 ha

izvor podataka: PPUG Malog Lošinja

Tablica 19. - GROBLJA

groblje	izgrađenost	Oznaka G	površina (ha)		ukupno
			izgrađeno	neizgrađeno	
Belej	pretežno izgrađeno	G1	0,02	0,02	0,04
Čunski		G2	0,06	0,04	0,10
Ilovik	izgrađeno	G3	0,06	0,00	0,06
Mali Lošinj	pretežno izgrađeno	G4	0,60	0,75	1,35
Nerezine	pretežno izgrađeno	G5	0,22	0,11	0,33
Osor	izgrađeno	G6	0,14	0,00	0,14
Punta Križa	pretežno izgrađeno	G7	0,05	0,02	0,07
Susak		G8	0,15	0,08	0,23
Sveti Jakov		G9	0,04	0,02	0,06
Unije		G10	0,11	0,02	0,13
Veli Lošinj		G12	0,25	0,06	0,31
UKUPNO				1,70	1,12
Ustrine	pretežno izgrađeno	G11	unutar g.p. naselja		

izvor podataka: PPUG Malog Lošinja

IZVJEŠĆE O STANJU U PROSTORU GRADA MALOG LOŠINJA ZA RAZDOBLJE OD 2019. DO 2022. GODINE

3.4. POLJOPRIVREDA I ŠUMARSTVO

Površina obradivih poljoprivrednih površina u Gradu Malom Lošinju prema PPUG iznosi ukupno 2.534,51 ha, od čega 515,34 ha ulazi u kategoriju vrijednog obradivog tla, a čak 2.012,91 ha u kategoriju ostalog obradivog tla. Poljoprivredno zemljište vrijedan je prirodni i gospodarski resurs koji je prije svega potrebno čuvati od prenamjene, a potom i aktivno koristiti.

Tablica 20. - BROJ POLJOPRIVREDNIH GOSPODARSTVA I UPORABA POLJOPRIVREDNOG ZEMLJIŠTA 2022.

naselje	broj poljopr. gospod.	površina ARKOD parcela (ha)							ukupno
		oranica	staklenik na oranici	livada	krški pašnjak	vinogradi	maslinik	voćnjak	
Belej	1	4,95	-	0,32	712,86	-	0,27	0,47	719,05
Čunski	11	2,02	0,06	0,05	10,86	-	26,65	4,4	47,36
Ilovik	7	0,23	-	-	1,65	-	10,14	0,2	12,51
Male Srakane	-	-	-	0,31	5,11	-	-	-	5,42
Mali Lošinj	110	0,87	-	-	0	-	6,11	-	7,62
Nerezine	11	3,40	0,02	-	14,84	0,15	8,46	0,1	38,09
Osor	1	0,70	-	-	69,07	-	0,88	0,05	83,75
Punta Križa	3	10,25	-	-	62,76	1,28	15,02	2,35	93,45
Susak	2	0,05	-	0,09	0,48	3,8	-	-	4,47
Sveti Jakov	-	0,07	-	-	0,37	-	4,51	-	5,12
Unije	4	0,41	-	80,02	112,14	-	7,63	-	210,45
Ustrine	1	0,46	-	-	136,71	-	0,17	-	137,34
Vele Srakane	-	-	-	-	49,66	0,05	-	-	49,71
Veli Lošinj	32	0,10	-	-	4,77	0,01	21,63	0,06	27,8
UKUPNO	183	23,51	0,08	80,79	1.181,28	5,29	101,47	7,63	1.442,14

izvor podataka: Prikaz podataka iz ARKOD baze podataka na dan 31.12.2022.,
APPRRR - Agencija za plaćanja u poljoprivredi, ribarstvu i ruralnom razvoju

Na otoku Lošinju tradicionalno su prisutne dvije osnovne poljoprivredne grane: ovčarstvo i maslinarstvo, uz prateće pčelarstvo, povrtlarstvo i vinogradarstvo, koje su i danas u puno manjem obujmu prisutne na otoku. Poljoprivredno zemljište na zauzimalo je 1.477 ha, a površina oranica svega 7,43 ha s ukupnim brojem od 46 parcela. Površina krških pašnjaka iznosi 2.002 ha i na njima ima ukupno 1.091 parcela. Registrirana su 253 obiteljska poljoprivredna gospodarstva, 3 obrta, 16 samoopkrbnih poljoprivrednih gospodarstava, 14 trgovačkih društava i 1 zadruga.

Prema podacima Agencije za plaćanja u poljoprivredi, ribarstvu i ruralnom razvoju na području Grada Malog Lošinja registrirana su krajem 2022. godine 183 obiteljska poljoprivredna gospodarstva. Od ukupne površine ARKOD parcela (1.442,14 ha) koju koriste poljoprivredna gospodarstva čak 1.181,28 ha ili 81,9% odnosi se na krške pašnjake.

Najveći dio prostora Grad Malog Lošinja su šumske površine koje uz ekološku i zaštitnu imaju i gospodarsku funkciju. Po vrstima drveća uglavnom prevladavaju šuma hrasta crnike sa alepskim borom, dok na prostorima na visini preko 400 metara prevladavaju zajednica bijelog graba.

Gospodarske šume pored općekorisnih funkcija imaju gospodarsku vrijednost i namijenjene su za proizvodnju drva i drugih šumskih proizvoda. U gospodarskim šumama kojima upravljaju Hrvatske šume prvenstveno se vrše zahvati kojima se poboljšava struktura same šume, prvenstveno preko uzgojnih radova, njege, čišćenja i prorijede.

Zaštitne šume su namijenjene zaštiti zemljišta, zaštiti od erozije i u njima se ne obavlja sječa jer ih je teško obnavljati, te da se ne bi devastirao teren.

Šume posebne namjene su šume unutar zaštićenih dijelova prirode ili dijelova prirode predloženih za zaštitu. Omjer šuma koje su u privatnom vlasništvu i šuma kojima gospodari država je 60% prema 40%.

IZVJEŠĆE O STANJU U PROSTORU GRADA MALOG LOŠINJA ZA RAZDOBLJE OD 2019. DO 2022. GODINE

Lovstvo

Na otoku Lošinju lovišta u zajedničkom vlasništvu su: VIII/106 Nerezine, VIII/132 Punta Križa, VIII/109 Unije, VIII/105 Čunski-Kurila, VIII/103 Ilovik, VIII/104 Veli Lošinj, na kojima imaju koncesiju Lovačko društvo „HALMAC“, Nerezine, Lovačka udruga „SLJUKA“ Belej, Lovozakupnik: „Sridnja“ d.o.o. Unije, Lovozakupnik: Udruga „Pramenka“ i Lovačko društvo „Kamenjarka“ Mali Lošinj. Treba naglasiti problem velikog broja divljih svinja i koza, koji ima negativan utjecaj na razvoj stočarstva i poljoprivrede na otoku.

Ribarstvo i marikultura

Ribarstvo je prisutna djelatnost o čemu govori i dugogodišnja tradicija ribarstva. Nema ribarskih luka već se ribarska plovila uglavnom sidre u postojećim lukama otvorenim za javni promet otoka Lošinja. U Gradu Malom Lošinju bilo je registrirano 14 trgovačkih društava koja su ukupno zapošljavala 48 osoba. Prisutan je i sportski i rekreacijski ribolov, za što je potrebna dozvola, bez obzira obavlja li se s obale ili iz brodice.

3.5. UGOSTITELJSTVO I TURIZAM

Gradovi Cres i Mali Lošinj su 2021. godine izradili **Strategiju razvoja turizma: Mali Lošinj i Cres**, koja daje cjelovitu sliku dosadašnjeg razvoja turizma, analizira i ocjenjuje postojeće stanje i daje smjernice i scenarije budućeg razvoja.

U razdoblju od 1. siječnja do 31. prosinca 2021. godine na području Grada Malog Lošinja ostvareno je 85,35 % noćenja i 79,4 % dolazaka u odnosu na 2019. godinu, kao posljedica pandemije COVID-19.

Tijekom 2021. glavnina turističkog prometa registrirana je u komercijalnim smještajnim kapacitetima s udjelom od 82,8 %. Promatrajući razdoblja u godini, tijekom srpnja i kolovoza ostvaruje se 67,5% ukupnog turističkog prometa, a u razdoblju lipanj-rujan 92,5% ukupnih noćenja. Najbolje rezultate u odnosu na 2019. godinu, ostvarili su kampovi s indeksom 96,7. Prosječni dani boravka gostiju su 8 dana, dok je vodeća starosna skupina gostiju u rasponu 45-54 godine. Treba napomenuti da se podaci za promatrano razdoblje evidentirani u eVisitoru neznatno razlikuju od službenih podataka DZS. Najveći broj turista, evidentiran je u ljetnim mjesecima (VII.-VIII.), dok u zimskim mjesecima (XI.-II.), na području otoka je ostvaren minimalan, odnosno neznatan broj posjetitelja i to zbog nedostatka ponude te pratećih sadržaja.

Nautički turizam važna je odrednica razvoja i važan oblik turizma. Na otoku Lošinju nalaze se dvije luke nautičkog turizma: Y/C Marina Lošinj koja raspolaže sa 175 vezova u moru i AC marina Poljana.

Prema Popisu kategoriziranih turističkih objekata koje vodi Ministarstvo turizma i sporta na području Grada Malog Lošinja kategorizirani su:⁷

Tablica 21. - SMJEŠTAJNI KAPACITETI U KATEGORIZIRANIM TURISTIČKIM OBJEKTIMA (stanje 3.10.2022.)

objekt i kategorija	sjedište objekta	subjekt (koji posluje s objektom)	broj smještajnih jedinica			kreveti
			sobe i obiteljske sobe	apartmani	ukupno	
HOTEL 3*						
SANSEGUS	Susak	SANSEGUS d.o.o., Susak	5	-	5	13
TELEVRIN	Nerezine	GARMOŽAJ d.o.o. Nerezine	13	2	15	30
VILA CONTE	Veli Lošinj	BIO MARE d.o.o. Veli Lošinj	15	-	15	28
HOTEL 4*						
AURORA	Mali Lošinj	JADRANKA HOTELI d.o.o. Mali Lošinj	344	49	393	605
HOTEL DOLPHIN SUITES	Veli Lošinj	DOLPHIN SUITES d.o.o. Veli Lošinj	17	-	17	34
MANORA	Nerezine	MANORA LOŠINJ d.o.o. Nerezine	30	9	39	78
VESPERA	Mali Lošinj	JADRANKA HOTELI d.o.o. Mali Lošinj	400	4	404	695
VITALITY HOTEL PUNTA (ex PUNTA)	Veli Lošinj	JADRANKA HOTELI d.o.o. Mali Lošinj	224	45	269	578

⁷ izvor podataka: MINISTARSTVO TURIZMA I SPORTA - Popis kategoriziranih turističkih objekata u Republici Hrvatskoj 3.10.2022. (www.mint.gov.hr)

IZVJEŠĆE O STANJU U PROSTORU GRADA MALOG LOŠINJA ZA RAZDOBLJE OD 2019. DO 2022. GODINE

HOTEL 5*						
ALHAMBRA	Mali Lošinj	JADRANKA HOTELI d.o.o. Mali Lošinj	36	15	51	102
BELLEVUE s depandansom HORTENZIJA			192	22	214	422
TURISTIČKI APARTMANI 2*						
POLJANA	Mali Lošinj	UVALA POLJANA d.o.o. Mali Lošinj	-	24	24	48
UKUPNO			1.276	170	1.422	2.633

izvor podataka: Ministarstvo turizma i sporta

Tablica 22. - SMJEŠTAJNI KAPACITETI U KAMPOVIMA (stanje 3.10.2022.)

objekt i kategorija	sjedište objekta	subjekt (koji posluje s objektom)	broj smještajnih jedinica			smještajni kapacitet
			kamp mjesta	kamp parcela	ukupno	
KAMP 2*						
PREKO MOSTA	Osor	JAZON d.o.o., Osor	37	64	101	303
BIJAR	Osor	JADRANKA KAMPOVI d.o.o., Mali Lošinj	201	49	250	750
KAMP 3*						
BALDARIN	Punta Križa	JADRANKA KAMPOVI d.o.o. Mali Lošinj	307	143	450	1.350
RAPOČA	Nerezine	LOŠINJSKA PLOVIDBA TURIZAM d.o.o. Mali Lošinj	-	258	259	776
KAMP 4*						
ČIKAT	Mali Lošinj	JADRANKA KAMPOVI d.o.o. Mali Lošinj	766	504	1.270	3.810
LOPARI	Nerezine	LOŠINJSKA PLOVIDBA TURIZAM d.o.o. Mali Lošinj	26	306	332	996
POLJANA	Mali Lošinj	UVALA POLJANA d.o.o. Mali Lošinj	138	362	500	1.500
UKUPNO			1.475	1.686	3.162	9.485

izvor podataka: Ministarstvo turizma i sporta

Tablica 23. - TURISTIČKA ZAJEDNICA GRADA MALOG LOŠINJA
Kapaciteti po vrstama smještajnih objekata i godinama

KAPACITETI	godina			
	2019.	2020.	2021.	2022.
5* Bellevue, Alhambra, Vila Hortensia	544	544	544	544
4* Vespera, Aurora, Punta, Manora, Apoksiomen, Dolphin Suites,	2.034	2.034	1.990	1.990
3* Televrin, Sanseguis small& friendly, Vila Conte	71	71	71	71
Ostale kategorije - Helios (guest house)	462	462	472	472
HOTELI UKUPNO	3.111	3.111	3.077	3.077
PRIVATNI SMJEŠTAJ - iznajmljivači građani	6.635	6.429	6.265	6.268
Čikat****	3.810	3.810	3.810	3.810
Baldarin***	1.350	1.350	1.350	1.350
Bijar**	750	750	750	750
Poljana ****	1.500	1.500	1.500	1.500
Rapoča***	776	776	776	776
Lopari***	993	993	996	996
Preko mosta **	303	300	303	303
KAMPOVI UKUPNO	9.482	9.479	9.485	9.485
ODMARALIŠTA I OSTALI SMJEŠTAJ				
- grupa Ostali ugostiteljski objekti za smještaj				
Lječilište Veli Lošinj, PSK, prenoćišta	3.114	3.126	3.131	3.132
UKUPNO OSTALI SMJEŠTAJ	3.114	3.126	3.131	3.132
SVEUKUPNO	22.342	22.145	21.958	21.962

izvor podataka: Turistička zajednica Malog Lošinja

IZVJEŠĆE O STANJU U PROSTORU GRADA MALOG LOŠINJA ZA RAZDOBLJE OD 2019. DO 2022. GODINE

Tablica 24. - TURISTIČKA ZAJEDNICA GRADA MALOG LOŠINJA
Turistički promet inozemnih i domaćih gostiju po godinama

GOSTI	godina							
	2019.		2020.		2021.		2022.	
	dolasci	noćenja	dolasci	noćenja	dolasci	noćenja	dolasci	noćenja
strani	266.692	2.019.050	117.253	1.054.612	208.623	1.705.712	254.310	1.982.802
domaći	49474	344.417	28.977	256.379	42.504	311.746	48.010	312.883
UKUPNO	316.166	2.363.467	146.230	1.310.991	251.127	2.017.458	302.320	2.295.685

izvor podataka: Turistička zajednica Malog Lošinja

Tablica 25. - INDEKS DOLAZAKA I NOĆENJA STRANIH I DOMAĆIH GOSTIJU 2022./2019.

godina	DOLASCI			NOĆENJA		
	domaći	strani	ukupno	domaći	strani	Ukupno
2019.	49.474	266.692	316.166	344.417	2.019.050	2.363.467
2020.	28.977	117.253	146.230	256.379	1.054.612	1.310.991
2021.	42.504	208.623	251.127	311.746	1.705.712	2.017.458
2022.	48.010	254.310	302.320	312.883	1.982.802	2.295.685
indeks 2022./2019.	97	95	96	91	98	97

izvor podataka: Turistička zajednica Malog Lošinja

3.6. ISTRAŽIVANJE I EKSPLOATACIJA MINERALNIH SIROVINA

Na prostoru Grada Maloga Lošinja kraj Čunskog nalazi se kamenolom za proizvodnju tehničkog građevnog kamena, na kojem se eksploatira i prerađuje kameni materijal za potrebe građevinske operative. Površina prostora kojeg zauzima kamenolom iznosi 6,5 ha. Planirani rad kamenoloma je do iscrpljenja rezervi građevnog kamena na zadanoj lokaciji.

Tablica 26. - ISTRAŽIVANJE I EKSPLOATACIJA MINERALNIH SIROVINA

naziv	Površina (ha)	Godina izdavanja rješenja
Eksploatacijska polja tehničkog građevnog kamena Čunski	18,41	1992.
Eksploatacijska polja tehničkog građevnog kamena ukupno	57,04	-

izvor podataka: PPUJ Malog Lošinja

4. Opremljenost prostora infrastrukturom**4.1. DRUŠTVENE DJELATNOSTI****PREDŠKOLSKE USTANOVE**

Dječji vrtić CVRČAK je javna ustanova u kojoj se ostvaruju redoviti programi njege, odgoja, obrazovanja, zdravstvene zaštite, prehrane i socijalne skrbi djece rane i predškolske dobi od navršene godine dana do polaska u školu. Rad vrtića je organiziran na 5 lokacija: u centralnom objektu i područnom objektu Perla u Malom Lošinja, dva područna objekta - Žižula i Nešpula u Velom Lošinja i područnom objektu Žalići u Nerezinama. Ukupno, na svim ovim lokacijama boravak djece je organiziran u 17 odgojno-obrazovnih skupina.

Skupine se dijele prema kronološkoj dobi djeteta na jasljičke skupine (djeca od 1. do 3. godine) i vrtićke skupine (djeca od 3. godine do polaska u školu). Jaslički program se provodi u centralnom objektu i objektu *Perla* u Malom Lošinja te u objektima *Nešpula* i *Žižula* u Velom Lošinja. Cjelodnevni se vrtićki program provodi u centralnom objektu u Malom Lošinja te u objektima *Perla* u Malom Lošinja, *Žižula* u Velom Lošinja te *Žalići* u Nerezinama.

U jednoj mješovitoj vrtićkoj odgojno-obrazovnoj skupini u objektu *Perla* u Malom Lošinja provodi se program za djecu pripadnike talijanske nacionalne manjine.

IZVJEŠĆE O STANJU U PROSTORU GRADA MALOG LOŠINJA ZA RAZDOBLJE OD 2019. DO 2022. GODINE

U dječjem vrtiću programima predškolskog odgoja u pedagoškoj godini 2022./2023. obuhvaćeno je bilo ukupno 266 djece, od čega je 84 djece (31,6%) mlađe od tri godine. Na jednog odgojitelja dolazi u prosjeku 8-mero djece.

Tablica 27. - BROJ UPISANE DJECE I ZAPOSLENI U DJEČJIM VRTIĆIMA I DRUGIM PRAVNIM OSOBAMA KOJE OSTVARUJU PROGRAME PREDŠKOLSKOG ODGOJA

početak pedagoške godine	djeca				zaposleni		
	ukupno	prema godinama života			ukupno	od toga	
		do 3	3 do 5	5 i više		odgojitelji i učitelji	ostalo osoblje
2019./2020.	277	63	115	99	64	32	32
2020./2021.	257	69	96	92	64	32	32
2021./2022.	265	81	95	89	64	32	32
2022./2023.	266	84	99	83	66	34	32

izvor podataka: Osnovne škole i dječji vrtići i druge pravne osobe koje ostvaruju programe predškolskog odgoja - statistička izvješća, DZS, Dječji vrtić Cvrčak

OSNOVNE ŠKOLE

Osnovna škola MARIO MARTINOLIĆ nalazi se u Malom Lošinj i jedna je od najvećih otočkih škola. Uz matičnu školu djeluje i 5 područnih škola u mjestima Veli Lošinj, Nerezine, Unije, Ilovik i Susak. Škola, uz standardne jednosmjenske razrede, ima i četiri odjela cjelodnevnog nastave i šest odjela glazbene osnovne škole. U školi postoji i razredni odjel posebnog programa za učenike koji se školuju sukladno Pravilniku o osnovnoškolskom i srednjoškolskom odgoju i obrazovanju učenika s teškoćama u razvoju. U OŠ M. Martinolića ustrojen je Glazbeni odjel u kojemu postoje dva razredna odjela. Na početku školske godine 2021./2022. u odnosu na početak školske godine 2020./2021. upisano je 6 učenika (9,2%) manje. Odnos broja učitelja i učenika u redovitom obrazovanju u školskoj godini 2021./2022. iznosi 1 : 9,3.

Tablica 28. - OSNOVNE ŠKOLE U GRADU MALOM LOŠINJU, POČETAK ŠKOLSKE GODINE

Škola	početak školske	razredni odjeli	učenici			učenici koji su završili školu	učitelji
			svega	I. do IV. razred	V. do VIII. razred		
Matična škola Mali Lošinj	2019./2020.	31	527	256	271	71	51
	2020./2021.	30	531	248	283	62	50
	2021./2022.	31	529	237	292	59	53
	2022./2023.	32	531	237	294	-	53
Područna škola Veli Lošinj	2019./2020.	3	30	30	-	30	3
	2020./2021.	3	28	28	-	28	3
	2021./2022.	3	26	26	-	25	3
	2022./2023.	2	23	23	-	-	2
Područna škola Nerezine	2019./2020.	2	14	14	-	15	2
	2020./2021.	2	12	12	-	12	2
	2021./2022.	2	14	14	-	14	2
	2022./2023.	2	15	15	-	-	2
Područna škola Susak	2019./2020.	1	3	1	2	1	1
	2020./2021.	1	3	2	1	-	1
	2021./2022.	1	4	3	1	1	1
	2022./2023.	1	3	3	-	-	1
Područna škola Ilovik	2019./2020.	1	8	3	5	-	1
	2020./2021.	2	9	4	5	2	2
	2021./2022.	2	8	4	4	-	2
	2022./2023.	2	10	4	6	-	2
Područna škola Unije	2019./2020.	1	2	-	2	1	1
	2020./2021.	1	1	-	1	-	1
	2021./2022.	1	1	-	1	-	1
	2022./2023.	-	-	-	-	-	-

izvor podataka: OŠ M. Martinolića, Mali Lošinj

Napomena: - u OŠ M. Martinolića ustrojen je Glazbeni odjel u kojemu postoje dva razredna odjela koja su ubrojena u ukupan broj razrednih odjela u matičnoj školi
- PŠ Unije privremeno je prestala s radom od 15. listopada 2021. godine.

IZVJEŠĆE O STANJU U PROSTORU GRADA MALOG LOŠINJA ZA RAZDOBLJE OD 2019. DO 2022. GODINE

Tablica 29. - OSNOVNE ŠKOLE, POČETAK ŠKOLSKE GODINE

početak školske godine	učenici ukupno	učitelji
2018./2019.	554	60
2019./2020.	549	61
2020./2021.	547	58
2021./2022.	541	58

izvor podataka: Gradovi u statistici, DZS

SREDNJE ŠKOLE

U Gradu Malom Lošinj u djeluje pet srednjih škola koje djeluju pod objedinjenim imenom Srednja škola AMBROZA HARAČIĆA s 8 programa:

- opća gimnazija
- hotelijersko-turistički tehničar
- pomorski nautičar
- tehničar za brodogradarstvo
- konobar
- kuhar
- prodavač
- pomoćni kuhar i slastičar TES.

Srednja škola AMBROZA HARAČIĆA je pravni slijednik nekadašnjeg Srednjoškolskog centra (COUO) koji je nastao objedinjavanjem triju škola - pomorske, ekonomske i ugostiteljske škole sedamdesetih godina 20. stoljeća.

Tablica 30. - SREDNJE ŠKOLE, UČENICI I UČITELJI

početak školske godine	ukupno	
	učenici	nastavnici u FTE
2019./2020.	289	43
2020./2021.	282	43
2021./2022.	285	43
2022./2023.	268	41

izvor podataka: Srednja škola A. Haračića

VIŠE I VISOKO ŠKOLSTVO

U akademskoj godini 2020./2021. na stručnim i sveučilišnim studijima bilo je upisano ukupno 290 studenata s područja Grada Malog Lošinja.

Tablica 31. - STUDENTI UPISANI NA STRUČNI I SVEUČILIŠNI STUDIJ U ZIMSKOM SEMESTRU

godina	upisani na stručni i sveučilišni studij						diplomirali / završili studij	
	ukupno	visoke škole	veleučilišta	fakulteti		umjetničke akademije	ukupno	redoviti
				stručni studij	sveučilišni studij			
2019./2020.	294	12	33	18	229	2	67	45
2020./2021.	290	19	23	25	221	2	60	45

izvor podataka: Gradovi u statistici, Visoko obrazovanje - statistička izvješća, DZS

ZDRAVSTVO I SOCIJALNA SKRB

Grad Mali Lošinj, uz Primorsko-goransku županiju, ulaže znatna sredstva u zdravstveni standard građana (ulaganja u zdravstvo u u 2021. godini iznosila su ukupno oko 1,2 milijuna kuna). Primorsko-goranska županija osnivač je sljedećih zdravstvenih ustanova na primarnoj i sekundarnoj razini zdravstvene zaštite: Nastavni zavod za javno zdravstvo PGŽ - Ispostava Mali Lošinj, Zavod za hitnu medicinu PGŽ, Lječilište Veli Lošinj i ispostava Doma zdravlja Primorsko-goranske županije - Dom zdravlja dr. Dinko Kozulić, koji obavlja primarnu zdravstvenu zaštitu.

IZVJEŠĆE O STANJU U PROSTORU GRADA MALOG LOŠINJA ZA RAZDOBLJE OD 2019. DO 2022. GODINE

U Domu zdravlja dr. Dinko Kozulić u Malom Lošinj u djeluju:

- 2 ordinacije opće medicine
- 1 stomatološka ordinacija
- 1 kirurška ordinacija
- 1 ordinacija za anesteziju i reanimaciju
- 1 ginekološka ordinacija
- 1 specijalistička ordinacija medicine rada,
- ambulante u Nerezinama, Iloviku, Unijama, Punta Križa, Susku
- hitna služba.

Grad Mali Lošinj sufinancira programe Nastavnog zavoda za javno zdravstvo (dolasci liječnika-specijalista 1x mjesečno, nastavak sufinanciranja plaća specijalista u obliku posebnog mjesečnog dodatka na plaću, sufinanciranje medicinskih sestara na Susku i Unijama, te sufinanciranje smještaja djelatnika na Hitnoj pomoći. Sufinanciraju se i troškovi stacionara, te Centar za hemodijalizu i Dječja turistička ambulanta.

Nastavni Zavod za javno zdravstvo Primorsko goranske županije", ispostava Mali Lošinj – Mali Lošinj

U Malom Lošinj u djeluju:

- epidemiološki odjel
- odjel školske medicine.

Ljekarne

- Mali Lošinj (2),
- Nerezine (1).

Lječilište za bolesti dišnih organa i kože Veli Lošinj

U sklopu Lječilišta se provode programi liječenja dišnih putova i astme, programi liječenja alergija i programi liječenja psorijaze te klasični rehabilitacijski programi za bolesti lokomotornog sustava i neurološke bolesti. Lječilište Veli Lošinj ukupno raspolaže s 180 kreveta raspoređenih u tri objekta različite kategorije smještaja. U kompleksu Lječilišta nalaze također šetnice kroz park Podjavori koji je površine 10 ha i vanjsko sportsko igralište (kombinirano rukometno, nogometno, košarkaško i odbojkaško igralište) te stolovima za stolni tenis.

Odgojni dom Mali Lošinj

Odgojni Dom Mali Lošinj osnovan je 1952. godine. Trenutni kapacitet ustanove iznosi 27 korisnika na Lošinj. Riječ je o djeci i mladeži u dobi 14-21 godine kojima je detektiran poremećaj u ponašanju, najčešće u obliku počinjenja kaznenih djela, konzumiranja droge, nepohađanja škole, skitnje i drugo. Dom ima i podružnicu u Cresu. Odgojne grupe su dislocirane i uklopljene u grad. U svakoj od kuća gdje su smješteni korisnici živi jedan odgajatelj sa svojom obitelji. Dom djeluje u 3 grupe organiziranog stanovanja uz sveobuhvatnu podršku, jednu grupu privremenog smještaja uz provođenje kraćih (tretmanskih) rehabilitacijskih programa te jednu grupu organiziranog stanovanja uz povremenu podršku

U sklopu doma djeluje Centar odgoja i obrazovanja (interna strukovna škola). Škola pruža mogućnost školovanja i učenicima iz lokalne zajednice, naročito u programima koji nisu zastupljeni u srednjoj školi A.Haračića. Škola provodi nastavni plan i programa srednjeg školstva za sljedeća trogodišnja zanimanja (SSS):

1. Područje rada strojarstvo: tokar, vodoinstalater, bravar i limar
2. Područje rada ugostiteljstvo i turizam: kuhar i konobar
3. Područje rada obrada drva: stolar.

CENTAR ZA SOCIJALNU SKRB

Centar za socijalnu skrb Cres – Lošinj ustanova je socijalne skrbi koja teritorijalno pokriva otoke Cres, Lošinj, Unije, Ilovik, Susak, Vele i Male Srakane. Djelatnost Centra za socijalnu skrb Cres - Lošinj odvija se u sjedištu Centra u Malom Lošinj u Uredu u Cresu. Centar je ustrojen prema stručnim cjelinama:

- novčana davanja
- stručna cjelina za odrasle
- stručna cjelina za djecu, mlade i obitelj.

Grad Mali Lošinj iz svojeg proračuna također osigurava značajna financijska sredstva za provedbu socijalnih mjera, kao što je vidljivo iz priložene tablice.

IZVJEŠĆE O STANJU U PROSTORU GRADA MALOG LOŠINJA ZA RAZDOBLJE OD 2019. DO 2022. GODINE

Tablica 32. - POKAZATELJI PROVEDBE SOCIJALNIH MJERA

	broj korisnika	
	2019.	2020.
subvencija gradske najamnine	19	20
subvencija najamnine u privatnom smještaju	11	13
subvencija komunalne naknade	55	57
subvencija troškova el. energije	50	54
subvencija troškova vode (obitelji)	52	56
troškovi prehrane (obitelji)	25	26
subvencija troškova boravka u jaslicama / vrtiću	64	66
naknada za opremu novorođenčeta (obitelj)	27	27
subvencija troškova školske marende	37	26
jednokratna novčana pomoć	126	117

izvor: Grad Mali Lošinj

napomena: za 2021. i 2022. nema podataka o broju korisnika

Briga o starijim osoba pruža se u Domu za starije osobe Marko A. Stuparić, Veli Lošinj. Dom je javna ustanova, osnovana od strane PGŽ i pruža usluge njege, medicinske zaštite, socijalnog rada, fizikalne terapije i radno-okupacione aktivnosti. Dom pruža usluge na dvije lokacije: u sjedištu ustanove u Velom Lošinj u dislociranoj jedinici Doma u Cresu. U jedinici Veli Lošinj osigurava se smještaj za 73 korisnika

KULTURA

Pučko otvoreno učilište Mali Lošinj

Sjedište ustanove je u Malom Lošinj. Izdvojeni objekt Pučkog učilišta je Kino dvorana, te prostor bivše glazbene škole, zgrada koja se danas koristi u obrazovne te druge kulturno-društvene aktivnosti što uključuje ljetnu pozornicu, te time postaje Centar za kulturu.

Gradska knjižnica i čitaonica Mali Lošinj

Narodna čitaonica u Malom Lošinj osnovana je 1887. godine, a 1904. Pučka knjižnica. U današnjem prostoru nekadašnjeg Doma armije Knjižnica djeluje od 1992. godine. Godine 1987. otvorena je knjižnična stanica u Velom Lošinj, 1989. u Nerezinama, a 1995. na otoku Unijama. Danas djeluju ispostave u Velom Lošinj, Nerezinama, Čunskom i Unijama.

Lošinjski muzej

Godine 2007., odvajanjem od Pučkog otvorenog učilišta, Grad Mali Lošinj osniva današnji Lošinjski muzej. Muzej djeluje na četiri lokacije:

- Palača Fritzi, Mali Lošinj (Zbirka starih majstora Piperata, Zbirka hrvatskih majstora Andra Vida Mihičića i Zbirka Dantea Lussina)
- Muzejsko-galerijski prostor Kula, Veli Lošinj (Zbirke: Nalaz Apoksiomena, prošlost Velog Lošinja, Pomorstvo Velog Lošinja i Pomorstvo)
- Muzej Apoksiomena, Mali Lošinj
- Osor - arheološka zbirka (keramika, stakla, do predmeti od metala, kamena reljefna plastika, skulptura i numizmatika).

Muzej Apoksiomena

Muzej Apoksiomena djeluje u sastavu Lošinjskog muzeja. Muzej Apoksiomena smješten je u palači Kvarner na rivi u Malom Lošinj i trajni je dom skulpture Apoksiomena. Brončani kip mladog atleta se nakon pronalaska, dugotrajne restauracije te prezentiranja u brojnim gradovima Hrvatske i važnim svjetskim Muzejima, vratio na Lošinj gdje je izložen u Muzeju Apoksiomena.

Centar za znanost o moru

Institut za more predložio je da se napuštena zgrada u državnom vlasništvu prenamjeni u moderan centar za znanost o moru od koje bi lokalna zajednica imala mnogostruke koristi te je započela priprema dokumentacije potrebne za prijavu za financiranje u sklopu Operativnog programa Konkurentnost i kohezija EU. Studio MVA arhitekti razvio je konceptualni dizajn i 3D prikaz zgrade, pri čemu je posebna pažnja usmjerena na korištenje načela energetske učinkovitosti i održivosti što je čini prvom takvom zgradom na hrvatskim otocima. Prijenos vlasništva s RH na Grad Mali Lošinj omogućit će prijavu na natječaj za dobivanje sredstava potrebnih za izgradnju. Pristup lokaciji moguć je automobilima, autobusima i brodovima iz centra grada i iz uvala Čikat, pa je zgrada idealna za grupne posjete, školske izlete i ekskurzije, dok blizina mora omogućuje izgradnju privežišta za izletničke brodove i istraživačka plovila.

IZVJEŠĆE O STANJU U PROSTORU GRADA MALOG LOŠINJA ZA RAZDOBLJE OD 2019. DO 2022. GODINE

Radio postaja

U Malom Lošinj u djeluje radio postaja Radio Mali Lošinj - Radio Jadranka.

PRAVOSUĐE I JAVNA UPRAVA**Pravosuđe**

U Gradu Malom Lošinj djeluju pravosudna tijela:

- Općinski sud u Rijeci, Stalna služba u Malom Lošinj (sa zemljišnoknjižnim odjelom -gruntnicom)
- Prekršajni sud
- 1 javnobilježničko mjesto

Javna uprava

U Gradu Malom Lošinj djeluju županijski uredi i ispostave državne uprave:

- županijski uredi i ispostave državne uprave
- Ispostava Ureda za katastarsko-geodetske poslove Rijeka
- Županijska Lučka uprava Mali Lošinj
- Ispostava Županijskog ureda za imovinsko-pravne poslove
- Ispostava Županijskog ureda za prostorno uređenje, graditeljstvo i zaštitu okoliša
- Granična policija Mali Lošinj - u nadležnosti Organa uprave nadležnih za prelazak državne granice
- Policijska postaja Mali Lošinj
- Stožer civilne zaštite Grada Malog Lošinja
- Javna vatrogasna postrojba
- Ispostava Porezne uprave Mali Lošinj, u nadležnosti Porezne uprave Zagreb,
- Carinska ispostava za poslove konsignacije Mali Lošinj, u nadležnosti Carinske uprave
- Lučke ispostave Mali Lošinj, Uniye, Nerezine i Susak, u nadležnosti Lučke kapetanije Rijeka
- Kontrola letenja na aerodromu Mali Lošinj, u nadležnosti Uprave kontrole letenja Zagreb
- Meteorološka stanica (sinoptičke i klimatološke) te kišomjerna postaja, u nadležnosti DHMZ.

Policijska postaja

U Malom Lošinj nalazi se Policijska postaja Mali Lošinj, čija je teritorijalna nadležnost: Grad Mali Lošinj s naseljima Veli Lošinj, Čunski, Sveti Jakov, Nerezine, Osor, Ustrine, Punta Križa, Belej, otoci Uniye, Susak i Ilovik.

VATROGASNA DRUŠTVA

U Gradu Malom Lošinj djeluje Javna vatrogasna postrojba Lošinj i Dobrovoljno vatrogasno društvo Lošinj i Susak.

SPORT I REKREACIJA

Sportsko-rekreativne aktivnosti građana provode amaterske sportske udruge, dok se poticanje i promicanje sporta provodi kroz rad školskih sportskih udruga (klubova). Prema podacima Ministarstva pravosuđa i uprave, u Gradu Malom Lošinj su 2021. godine bile su registrirane 32 udruge iz područja sporta. O važnosti i kvaliteti sporta govori i činjenica da je Grad Mali Lošinj osvojio titulu Europskog otoka sporta za 2020. godinu. Sportsku infrastrukturu čini 1 bočalište, 1 nogometni stadion i igralište, 1 sportska stijena te 3 teniska centra.

Na području Grada Malog Lošinja djeluju aktivni sportski klubovi:

- SRD Udica
- Boćarski klub Lošinj
- Vaterpolo klub Lošinj
- SD Škarpina
- Košarkaški klub Jadranka
- Excalibur - kickboksing klub
- Nogometni klub Lošinj
- Karate klub Lošinj
- Šahovski klub
- Ženski rukometni klub
- Kuglački klub Jadranka hoteli
- Streljački klub
- Jedriličarski klub Jugo

IZVJEŠĆE O STANJU U PROSTORU GRADA MALOG LOŠINJA ZA RAZDOBLJE OD 2019. DO 2022. GODINE

- Klub skijanja na vodi
- Ženski odbojkaški klub
- Malonogometni klub Lošinj
- Društvo športske rekreacije Lošinj
- Teniski klub Lošinj
- Stolnoteniski klub Lošinj
- AK Lošinj.

UDRUGE GRAĐANA

Na području Grada djeluje turistička zajednica, podružnice političkih stranaka, strukovna udruženja, sportska i druga društva i klubovi itd.

Prema Registru udruga RH na području Grada Malog Lošinja djeluje 148 udruga, koje djeluju na svim područjima društvenih, kulturnih, sportskih i drugih djelatnosti.

VJERSKE ZAJEDNICE

Od vjerskih zajednica je najzastupljenija rimokatolička crkva, čije su župe i vjerske građevine prisutne u svim naseljima Grada Malog Lošinja.

4.2. PROMET I KOMUNALNA INFRASTRUKTURA

CESTOVNI PROMET ⁸

Odlukom o razvrstavanju javnih cesta javne ceste su razvrstane u četiri skupine, i to: autoceste, državne ceste, županijske ceste i lokalne ceste. Državna cesta DC130 Mali Lošinj (DC100/ŽC5159) - Veli Lošinj (luka Mrtvaška) razvrstana je u državne ceste 2022. godine Odlukom o razvrstavanju javnih cesta ("Narodne novine" broj 41/22).

Prometna mreža je izgrađena na otocima Lošnju i Cresu dok na otocima Ilovik, Susak, Unije te Vele i Male Srakane nema cestovnog prometa, pa ne postoje ni javne ceste. Na tim otocima putovi se koriste kao pješački, ali i za kretanje manjih poljoprivrednih vozila.

Tablica 33. - RAZVRSTANE CESTE NA PODRUČJU GRADA MALOG LOŠINJA

oznaka ceste	Opis ceste	duljina na području Grada Malog Lošinja (km)
DC 100	Porozina (trajektna luka) – Cres – Osor - Veli Lošinj Mali Lošinj (DC100/ŽC5159)- Veli Lošinj (luka Mrtvaška)	36,770
DC 130	Mali Lošinj (DC100/ŽC5159)- Veli Lošinj (luka Mrtvaška)	9,880
	UKUPNO DRŽAVNE CESTE	46,650
ŽC 5157	Čunski (zračna luka Mali Lošinj - DC100)	2,753
ŽC 5158	Mali Lošinj (DC100 – trajektna luka)	0,315
ŽC 5159	Mali Lošinj (turističko naselje. Čikat – DC100)	2,595
ŽC 5160	Mali Lošinj (ŽC5159 – turističko naselje Sunčana uvala)	1,209
	UKUPNO ŽUPANIJSKE CESTE	6,872
LC 58099	Ustrine (nerazvrstana cesta – DC100)	1,797
LC 58101	Osor (DC100) – Punta Križa (kamp Baldarin)	14,843
LC 58103	Mali Lošinj (turističko naselje Artatore – DC100)	0,498
LC 58115	Nerezine (DC100) – Sveti Jakov (DC100)	3,604
	UKUPNO LOKALNE CESTE	20,742
	SVEUKUPNO	74,264

izvor podataka: Hrvatske ceste i Županijsk uprava za ceste

⁸ izvori podataka:

- HRVATSKE CESTE d.o.o., Sektor za pripremu, građenje i rekonstrukciju, Odjel za strateško planiranje (KLASA: 350-02/23-01/33, URBROJ: 345-400-440/160-23-02 od 27.2.2023.)
- Županijska uprava za ceste PGŽ (KLASA: 340-01/23-01/18, URBROJ: 2170-48-03-09-23-2 od 2.3.2023.)

IZVJEŠĆE O STANJU U PROSTORU GRADA MALOG LOŠINJA ZA RAZDOBLJE OD 2019. DO 2022. GODINE

Tablica 34. - DRŽAVNE CESTE 2019. -2022.

	2019. godina	2022. godina
Duljina državnih cesta (km)	36,77	46,65
Udio državnih cesta u ukupnoj duljini svih cesta	57,10%	62,81%
Cestovna gustoća državnih cesta (km/km ²)	0,16	0,21

izvor podataka: Hrvatske ceste

Ukupna duljina županijskih i lokalnih cesta iznosi 27,614 km a cestovna gustoća ovih cesta iznosi 0,12382 km/km².

Cestovni promet Grada Malog Lošinja povezan je s mrežom prometnica na kopnu dvjema trajektnim vezama:

- trajektnom linijom Merag - Valbiska (otok Krk)
- trajektnom linijom Brestova - Porozina (istočna obala Istre).

Glavna cestovna prometnica je državna cesta D100 (ukupne duljine 80,3 km), koja počinje u trajektnoj luci Porozina, prolazi uzdužno Cresom i Lošinjem te završava kod Malog Lošinja. Na prostoru Grada Maloga Lošinja prometnica prolazi kroz naselja Belej, Osor i Nerezine, a u Osoru i na Privlaci prelazi preko morskih tjesnaca koji su premošćeni niskim pokretnim mostovima. Državna cesta D100 ima sve potrebne zadovoljavajuće elemente u tehničkom, prometnom i sigurnosnom pogledu. Svi tehnički elementi su u skladu sa standardima određenim za tu kategoriju. Državna cesta D100 rekonstruirana je i proširena na cijelom potezu Veli Lošinj - Mali Lošinj - Merag, osim na potezu od Nerezina do Osora, gdje su radovi u tijeku.

Aktivnosti Hrvatskih cesta d.o.o. provedene u razdoblju 2019. - 2022. godine i planovi za nastavak započetih aktivnosti:

1. Obnova državne ceste oznake DC100 s izgradnjom pješačke i biciklističke staze, dionica 002 od km 35+500 do km 38+000, Osor- Nerezine, duljine 2,5 km
 - prethodni arheološki istražni radovi obavljani 2019.
 - arheološki istražni radovi obavljani 2022.
 - realizirano u razdoblju 2019. - 2022.
2. Rekonstrukcija državne ceste DC100 - otok Lošinj, dionica: Mali Lošinj -Veli Lošinj, duljine 3,0 km (2021.-2022.g.)
 - izrada izvedbenih projekata i novelacija projektne dokumentacije
 - izrada dokumentacije za nadmetanje
 - rješavanje imovinsko-pravnih odnosa
 - zatraženo uvrštenje ovog zahvata (1. i II. faza, u duljini od 2,0 km) u Plan nabave Hrvatskih cesta d.o.o. za 2023. s rokom završetka 15 mjeseci
3. Izgradnja nogostupa, potpornih zidova i oborinske odvodnje uz državnu cestu DC100, dionica od Čunskog do Kovčanja, duljine 3,1 km
 - sukladno Sporazumu između HC-a i Grada Malog Lošinja pokrenuto je nadmetanje za odabir izvođača radova (Grad ML- 2022.).

Na prostoru Grada Malog Lošinja izgrađene su brojne nerazvrstane prometnice koje su najčešće ulice u naseljima. Temeljem Zakona o komunalnom gospodarstvu u tijeku je izrada novog popisa nerazvrstanih cesta Grada Malog Lošinja, kojeg po završetku javnog savjetovanja usvaja Gradsko vijeće. Slijedom navedenog samo navodimo podatak da je prema posljednjem popisu duljina nerazvrstanih cesta na području Grada Malog Lošinja iznosila 319,95 km.

Sustav županijskih i lokalnih cesta ne zadovoljava u potpunosti, kako u pogledu razvijenosti mreže, tako ni u pogledu prometno-tehničkih elemenata, sigurnosti i građevinskog stanja kolnika.

Javni gradski prijevoz odvija se putem postojećih međugradskih autobusnih linija. U planu je uspostava sustava javnog gradskog prijevoza za svakodnevne migrante - đake, studente i radnike.

BICIKLISTIČKI PROMET

Grad Mali Lošinj već ima sustav postojećih biciklističkih staza (ruta) ali zbog svog geografskog položaja, prirodne raznolikosti, te atraktivne i raznolike konfiguracije terena i veliki potencijal za snažniji razvoj cikloturizma kao dodatni segment turističke ponude. Biciklistička staza izgrađena je između Poljana i grada Malog Lošinja (1,1 km). Izgrađena je dvosmjerna biciklistička staza od Osora do Nerezina duljine 2,5 km.

IZVJEŠĆE O STANJU U PROSTORU GRADA MALOG LOŠINJA ZA RAZDOBLJE OD 2019. DO 2022. GODINE

Otok Lošinj sa svojim arhipelagom (Ilovik, Unije, Susak) raspolaže s deset biciklističkih staza/ruta ukupne dužine 182 kilometra. Riječ je o uglavnom laganim i srednje-teškim stazama MTB ili trekking kategorije. Tri staze turističko-rekreativnog karaktera oko grada Malog Lošinja prolaze većim dijelom uz samu obalu i povezuju najjužniju točku otoka, a staze na području Punta Križa, Čunskog i pod Osoršćicom namijenjene su istraživanju svih ostalih dijelova otoka vitalnosti.

Gotovo 55 kilometara staza po Iloviku, Susku i Unijama biciklistima nude uvid u sve dijelove otoka na kojima nema motornih vozila čime je draž pedaliranja još i veća. Otok Lošinj posjeduje i specijalizirani biciklistički sadržaj, downhill stazu Podjavori kod Velog Lošinja na kojoj se održava utrka svjetskog kupa u downhillu.

Tablica 35. - POSTOJEĆE BICIKLISTIČKE STAZE (RUTE) NA PODRUČJU GRADA MALOG LOŠINJA

Naziv ili broj staze	polazište	dužina (km)	ukupan uspon (m)	težina L-S-T	korisnici
Šetnica lošinjskih kapetana	Borik – Mali Lošinj (centar)	12,0	20	L	MTB/ trekking
Šetnica vitalnosti	Kadin - Veli Lošinj	7,0		L	MTB/ trekking
Lošinjska transverzala	Mali Lošinj - Mrtvaška	12,0		S	MTB
Otok Ilovik		16,0		S	MTB
Otok Susak		8,0		S	MTB
Otok Unije		30,0		S/T	MTB
Čunski		20,0	234	S/T	MTB
Osoršćica		25,0		T	MTB
Punta Križa		50,0	1.188	S/T	MTB/ trekking
Poljana		2,0		L	MTB/ trekking/ cesta

izvor podataka: Operativni plan razvoja cikloturizma Primorsko-goranske županije 2019. – 2020.

U cilju jačeg razvijanja cikloturizma i stvaranja bike-friendly destinacije, Grad Mali Lošinj i TZ Grada Malog Lošinja izradili su „Master plana razvoja bike turizma otoka Lošinja“, u kojoj se među dugoročnim ciljevima navodi širenje staza na području kompletnog otoka Lošinja (Čunski), na južnomi dijelu otoka Cresa (Punta Križa - Belej) i manjim otocima (Unije, Susak i Ilovik), uz mogućnost otvaranja outdoor centra na Osoršćici.

ŽIČARA

PPUG-om Malog Lošinja je utvrđen koridor planirane žičare iz Nerezina na Osoršćicu, s polaznom stanicom na potezu od Barda do sela Peštine i završnom na vrhu Sv. Nikola.

POMORSKI PROMET

Ministarstvo mora, prometa i infrastrukture⁹ vodi podatke o lukama otvorenim za javni promet i lukama posebne namjene u lučkom sustavu Republike Hrvatske i to prvenstveno o:

- lukama otvorenim za javni promet osobitoga (međunarodnoga) gospodarskog interesa za RH čije lučko područje utvrđuje Vlada RH sukladno Zakonu o pomorskom dobru i morskim lukama (NN broj 158/03, 100/04, 141/06, 38/09, 123/11, 56/16 i 98/19),
- lukama posebne namjene, a među njima i lukama nautičkog turizma, od značaja za RH, za koje Vlada RH daje koncesiju sukladno Zakonu o pomorskom dobru i morskim lukama,
- lukama otvorenim za javni promet županijskog odnosno lokalnog značaja čije lučko područje utvrđuje županijska skupština, a Vlada RH daje suglasnost sukladno Zakonu o pomorskom dobru i morskim lukama

U odnosu na luke posebne namjene na području Grada Malog Lošinja Vlada RH dodijelila je koncesiju za:

- kompleks Runjica (obuhvat utvrđen Odlukom o koncesiji pomorskog dobra kompleksa Runjica (NN br. 77/98 i 197/03)
- brodogradilište Mali Lošinj (lučko područje utvrđeno Odlukom o koncesiji pomorskog dobra u svrhu gospodarskog korištenja luke posebne namjene - brodogradilišta Mali Lošinj (NN br. 74/00 i 72/02)

⁹ izvori podataka:

Ministarstvo mora, prometa i infrastrukture, Uprava pomorstva (KLASA: 350-02/23-01/17, URBROJ: 530-03-1-2-2-23-2 Od 17.3.2023.)

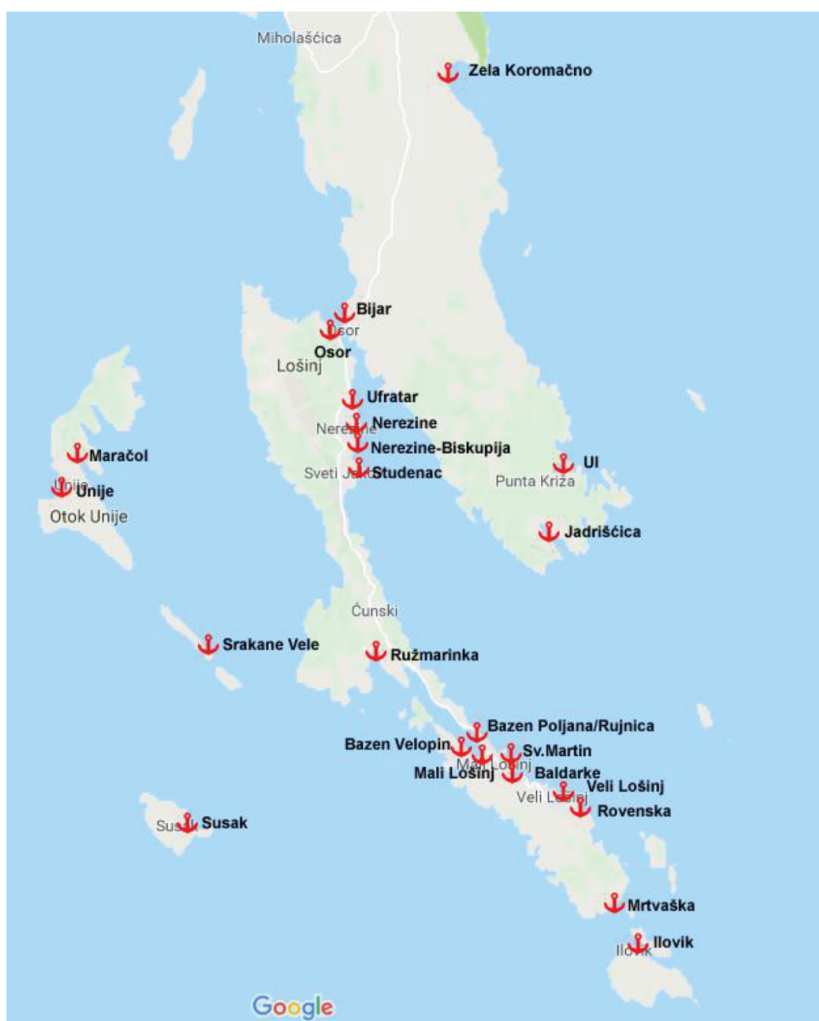
IZVJEŠĆE O STANJU U PROSTORU GRADA MALOG LOŠINJA ZA RAZDOBLJE OD 2019. DO 2022. GODINE

- benzinsku stanicu Blatine (koncesijsko područje utvrđeno Odlukom o koncesiji pomorskog dobra u svrhu izgradnje i gospodarskog korištenja cestovno-nautičke benzinske stanice Blatine (NN br. 69/00, 36/09 i 105/09 i 24/19).

Odlukom Vlade RH o osnivanju luka posebne namjene - vojnih luka (NN br. 89/04, 73/08, 12/13 i 43/18) na području Grada Malog Lošinja utvrđena je vojna luka ovcanje kojom upravlja Ministarstvo obrane.

Prema podacima Ministarstva, na području Grada Malog Lošinja smještene su i luka posebne namjene - brodogradilište Nerezine, luka posebne namjene - luka nautičkog turizma "YC Marina" te veći broj luka nautičkog turizma - sidrišta.

Temeljem Zakona o morskim lukama i Zakona o ustanovama, Primorsko-goranska županija 1999. godine osnovala je Županijsku lučku upravu Mali Lošinj, radi upravljanja, korištenja, izgradnje i održavanja luka otvorenih za javni promet koje su od županijskog i lokalnog značaja. Na području Grada Malog Lošinja nalaze se 2 luke županijskog značaja i 18 luka lokalnog značaja. Uspostavljene su trajektne linije, brzo brodske linije, brodske (klasične) linije odnosno županijske i međužupanijske linije koje su u nadležnosti PGŽ. Tijekom cijele godine, promet se odvija trajektnim linijama Merag - Valbiska, a katamaranskom i trajektnom linijom otok Lošinj povezan je sa Zadrom (Premudom, Silbom, Olibom i Istom) te Pulom, a s Rijekom katamaranskom linijom Mali Lošinj - Ilovik - Susak - Unije - Martinšćica - Cres - Rijeka, ali i brodom s manjim otocima Suskom, Ilovikom i Unijama.



Luke otvorene za javni promet županijskog i lokalnog značaja

IZVJEŠĆE O STANJU U PROSTORU GRADA MALOG LOŠINJA ZA RAZDOBLJE OD 2019. DO 2022. GODINE

Luka županijskog značaja

- Luka Mali Lošinj i Velopin s bazenom Poljana-Runjica
- Luka Mrtvaška

Luka lokalnog značaja

Luka Baldarke, Luka Veli Lošinj, Luka Rovenska, Luka Sv. Martin, Luka Ilovik, Luka Susak, Luka Srakane Vele, Luka Unije, Luka Maračol (Unije), Luka Čunski Artatore (Mali Lošinj), Luka Sv. Jakov - Studenac (Mali Lošinj), Luka Rapoča – Ufratar (Mali Lošinj), Luka Nerezine, Luka Nerezine - bazen Biskupija, Luka Osor, Luka Osor-Bijar (Mali Lošinj), Luka Punta Križa – Ul (Mali Lošinj), Luka Jadrišćica i Luka Zela - Koromačna (Belej).

Lučka područja navedenih luka otvorenih za javni promet određena su Odlukom o utvrđivanju lučkog područja u lukama otvorenim za javni promet županijskog i lokalnog značaja na području Primorsko-goranske županije (SNPGŽ br. 40/20, 21/21, 33/22 i 36/22), a nadležnost za upravljanje istim lukama povjerena je Županijskoj lučkoj upravi Mali Lošinj.

Luka Mali Lošinj i Velopin s bazenom Poljana - Runjica

Sveukupna duljina operativne obale iznosi 1140 metara, dok je dubina 3-7 metara. Luka Mali Lošinj obuhvaća cijeli malološinski zaljev sagledavajući luku šire kao prirodnu luku, i u tom smislu u zaljevu postoji 12 lokacija koje se nazivaju lukom. Luka Mali Lošinj je svrstana u luke koje su otvorene za javni promet županijskog značaja. Luka je opremljena napravama za privez, lučkim svjetlom, navozom i dizalicom za brodice. U neposrednoj blizini nalazi se postaja za opskrbu vozila i plovila gorivom, te granica sa brodogradilištem.

Smještaj u urbanoj gradskoj sredini nudi sve potrebne usluge gradskog standarda. Luka Mali Lošinj se sastoji od svojih bazena:

- a) bazen Velopin (proteže se od „BP INA“ do uvale Premuda). Sastoji se od par desetina priveznih plutača na kojih se privezuju budući korisnici. Planira se sukladno Pravilniku i kriterijima za dodjelu stalnog veza, kreirati ugovore i dodijeliti legalni vez, za korisnike koji za to imaju uvjete;
- b) bazen Poljana-Runjica (proteže se od drugog gata od „BP Adria Oil“ do „umjetne plaže“, prema AC Poljana). Sastoji se od 12 postojeća privezna gata na kojima su privezani komercijalni i komunalni vezovi. Nabavljena su 4 privezna gata od kojih su 3 namijenjena za privez plovila komunalnog karaktera, a 1 gat je namijenjen za privez plovila komercijalnog karaktera, s adekvatnim priveznim sustavom.

Luka Mrtvaška

Lučko područje sastoji se iz obalnog/kopnenog dijela i pripadajućeg akvatorija. Luka Mrtvaška je poveznica Malog Lošinja sa otokom Ilovikom, cjelogodišnjom državnom brodomskom linijom (311).

Projektom dogradnje luke otvorene za javni promet Mrtvaška je bila predviđena izgradnja obalne konstrukcije ukupne dužine 125,0 m u čijem je zaleđu predviđena prometno – operativna površina, širine od 30,0 do 35,0 m, kao i lukobrana (gata) u dužini od 90,0 m. Cilj projekta je bio proširenje i povećanje kapaciteta u luci, smanjenje vremena putovanja, povećanje sigurnosti pomorskog prometa te bolja povezanost otoka Lošinja s kopnom i okolnim otocima, a ukupna vrijednost projekta nešto preko 80 milijuna kuna (od čega je 69 milijuna bilo osigurano iz Operativnog programa Konkurentnost i kohezija EU. Radovi započeti krajem 2019. godine prekinuti su 2022. godine do daljnjega zbog neslaganja dijela mještana Ilovika s projektnim rješenjem dogradnje luke.

Uz luke za javni promet planirane su i luke posebne namjene:

- Kovčanje (postojeća, vojna luka i luka MUP-a)
- brodogradilišna luka Mali Lošinj (postojeća, državni značaj)
- brodogradilišna luka Nerezine (postojeća, županijski značaj)
- marina Privlaka - Runjica (planirana, max. 400 vezova, državni značaj)
- marina Velopin (planirana, max. 200 vezova, državni značaj).

U akvatoriju Grada Malog Lošinja koristi i predlaže za daljnje korištenje 26 lokacija sidrišta, čiji smještaj je objavljen u službenim pomorskim publikacijama i koje nautičari danas koriste bez kontrole.

IZVJEŠĆE O STANJU U PROSTORU GRADA MALOG LOŠINJA ZA RAZDOBLJE OD 2019. DO 2022. GODINE

Tablica 36. - KONCESIJE NA PODRUČJU GRADA MALOG LOŠINJA U NADLEŽNOSTI PRIMORSKO-GORANSKE ŽUPANIJE ISTEKLE U PROŠLOM RAZDOBLJU

Koncesionar	Djelatnost	Mikrolokacija	Istek koncesije
Jadranka turizam d.o.o.	plaža	Sunčana uvala	15.1.2023.
Katina d.o.o.	privezište (mol)	ispred vile Karolina u uvali Čikat	1.8.2022.
Jadranka turizam d.o.o.	plaža	FKK Sunčana uvala	2.5.2022.
Uvala Poljana d.o.o.	luka nautička	predio Poljana	20.4.2022.
Uvala Poljana d.o.o.	plaža	Ispred a/c Poljana-sjever	1.2.2022.
PSK d.o.o.		ispred TN Bućanje, Nerezine	2.11.2021.
Ribarsko-uslužni obrt, vl. Ranko Matušan	sidrište	uvale Kolorat i Majiška, Otok Cres	2.11.2020.
Obrt Sansigot		uvala Bok, Susak	2.11.2020.
Jadranka turizam d.o.o.		uvala Krivica	2.11.2020.
Obrt Marko Mužić	privezište (mol)	predio Tovar, Poljana	1.7.2020.

izvor podataka: Upravni odjel za pomorsko dobro, promet i veze Primorsko-goranske županije

Tablica 37. - KONCESIJE NA PODRUČJU GRADA MALOG LOŠINJA U NADLEŽNOSTI PRIMORSKO-GORANSKE ŽUPANIJE

Koncesionar	Djelatnost	Mikrolokacija	Početak koncesije	Istek koncesije	
Hrvatski operator prijenosnog sustava d.d.	kabelski priključak	Mali Lošinj	14.5.2021.	14.5.2041.	
Vodopskrba i odvodnja Cres Lošinj d.o.o.	kanalizacijski sustav	otok Ilovik	9.1.2019.	9.1.2039.	
Vodopskrba i odvodnja Cres Lošinj d.o.o.		Nerezine	9.1.2019.	9.1.2039.	
Lošinjaska plovidba-Turizam d.o.o.	luka nautička	Y/C Marina	20.4.2000.	20.4.2025.	
Osoršćica d.o.o.	marikultura	podno Osoršćice, Osor	3.5.2010.	3.5.2030.	
Marikultura "More - Lošinj" d.o.o.		uvala Kaldonta	8.5.2017.	8.5.2037.	
Manora Lošinj d.o.o.	plaža	plaža Galboka, Nerezine	19.6.2018.	19.6.2023.	
Jadranka turizam d.o.o.		plaža i privezište "Stari Gat", uvala Čikat	1.7.2011.	1.7.2027.	
Jadranka turizam d.o.o.		plaža ispred autokampa Čikat	22.7.2019.	22.7.2029.	
Uvala Poljana d.o.o.		plaža ispred kampa Poljana,	30.9.2022.	30.9.2032.	
PSK d.o.o.		plaža ispred turističkog naselja Bućanje, Nerezine	10.8.2022.	10.8.2032.	
Jadranka turizam d.o.o.		uvala Čikat	20.3.2015.	20.3.2035.	
Jadranka turizam d.o.o.		uvala Čikat - jug	27.7.2017.	27.7.2027.	
Vodopskrba i odvodnja Cres Lošinj d.o.o.		posebna upotreba	Osor	16.1.2020.	16.1.2040.
Vodopskrba i odvodnja Cres Lošinj d.o.o.			otok Unije	16.1.2020.	16.1.2040.
Kolorat uslužni obrt		sidrište	Punta Križa, otok Cres, Mali Lošinj	23.3.2021.	23.3.2031.
Aestus Nautical d.o.o.	sidrište Bok 1. otok Susak		20.7.2022.	20.7.2032.	
Blue Yachting d.o.o.	sidrište Ilovik, otok Ilovik		1.6.2016.	1.6.2026.	
Jadranka turizam d.o.o.	sidrište Krivica II		11.6.2018.	11.6.2028.	
Otok Unije d.o.o.	sidrište Maračol, otok Unije		1.4.2016.	1.4.2026.	
Jadranka turizam d.o.o.	uvala Englez na otoku Koludarac		10.6.2016.	10.6.2026.	
Jadranka turizam d.o.o.	uvala Balvanida		1.8.2014.	1.8.2024.	
Ingemar d.o.o.	uvala Jadrišćica		15.10.2014.	15.10.2024.	
Jadranka turizam d.o.o.	uvala Krivica		31.1.2022.	31.1.2032.	
Zajednica ponuditelja Sridnja d.o.o. i Liburnia pomorska agencija d.o.o.	uvala Podkujni, otok Unije		24.4.2017.	24.4.2027.	
Jadranka turizam d.o.o.	uvala Zabodarski		10.6.2016.	10.6.2026.	

izvor podataka: Upravni odjel za pomorsko dobro, promet i veze Primorsko-goranske županije

Županijska lučka uprava Mali Lošinj upravlja lukama otvorenih za javni promet koje su od županijskog (3 luke) i lokalnog značaja (19 luka). Ukupna lučka površina iznosi oko 800.000 m², a duljina operativnih obala oko 2.500 m. ŽLU Mali Lošinj u svojoj nadležnosti nema luke nautičkog turizma. U luci Mali Lošinj koja je podijeljena na zone značaja, dio luke je u svrhu prihvata nautičara u tranzitu s kapacitetom do 120 vezova.

Županijska lučka uprava Mali Lošinj u idućem razdoblju planira sljedeće zahvate: ¹⁰

¹⁰ izvori podataka: www.luckauprava-losinj.hr

IZVJEŠĆE O STANJU U PROSTORU GRADA MALOG LOŠINJA ZA RAZDOBLJE OD 2019. DO 2022. GODINE

Sanacija i produženje postojećeg pristana luke Unije - II. faza

Predviđeno je produljenje glave lukobrana i proširenje u obliku slova "T" po 30 m na svaku stranu za siguran vez brodskih, brzobrodskih, katamaranskih i RO-RO brodova, čime je omogućena bolja i sigurnija povezanost hrvatskim i talijanskim lukama.

Dogradnja pristana i trajektne rampe u luci Susak - III. i IV. faza

U pripremi je dokumentacija za Projekt „Dogradnja pristana i trajektne rampe u luci Susak - III. i IV. faza“, čime će produžiti postojeći tek izgrađeni pristan (u III. fazi za 70 m, a u IV. fazi za 62 m). Navedeno će maritimno poboljšati stanje u samoj luci i u „bazenu“ novoizgrađene rive koja je izgrađena u I. i II. fazi - bolji i sigurniji vez za domicilno stanovništvo i nautičare u tranzitu i uvjeti pristajanja za 2 veća broda u nacionalnom i/ili međunarodnom prometu na pristan.

Rekonstrukcija i dogradnja mola u luci Rovenska

ŽLU Mali Lošinj je 2020. godine izvršila rekonstrukciju i dogradnju kamenog mola u luci Rovenska za potrebe komunalnih vezova i za plovila nautičara u tranzitu. Produžen je postojeći masivni, kamenom obloženi operativni gat za dodatnih oko 33 m, u pravcu postojećeg lukobrana.

Izrada sidrenog sustava i priveznih naprava - legaliziranje vezova u komunalnim dijelovima luka

ŽLU Mali Lošinj je pokrenula cijeli niz aktivnosti u vidu sanacije lučke infra i supra strukture te postavljanja sidrenog sustava i opremanje priveznim napravama u lukama kojima upravlja. Nakon provođenja postupka javnog poziva i bodovanja ponudit će se budućim korisnicima Ugovor o stalnom vezu.

Dogradnja luke otvorene za javni promet Mrtvaška

Projekt dogradnje luke otvorene za javni promet Mrtvaška je započeo, ali su radovi prekinuti a ugovor o izvođenju s izvoditeljem raskinut.

Na temelju Zakona o pomorskom dobru i morskim lukama, Uredbe o postupku davanja koncesijskog odobrenja na pomorskom dobru i Statuta Grada Malog Lošinja, Gradonačelnica Grada Malog Lošinja donosi godišnji Plan upravljanja pomorskim dobrom.

Tablica 38. - POVRŠINA LUKA I BROJ NAUTIČKIH VEZOVA

Luke	površina kopnenog i morskog dijela luke (m ²)	broj nautičkih vezova
LUKE ŽUPANIJSKOG ZNAČAJA		
Luka Mali Lošinj-putnička luka + Velopin	270.087	120
Luka Mali Lošinj-bazen Poljana-Runjica	110.327	-
Luka Mrtvaška	18.195	-
LUKE ŽUPANIJSKOG ZNAČAJA UKUPNO	398.609	120
LUKE LOKALNOG ZNAČAJA		
Luka Veli Lošinj	27.277	8
Luka Rovenska	49.968	4
Luka Baldarke	7.389	-
Luka Sveti Martin	15.160	25
Luka Ružmarinka (Artatore)	17.281	4
Luka Studenac (Sv. Jakov)	5.830	2
Luka Nerezine	18.578	45
Luka Biskupija (Nerezine)	4.012	6
Luka Ufratar (Nerezine)	8.115	8
Luka Osor	24.951	50
Luka Bijar (Osor)	19.111	30
Luka Zela - Koromačno (Belej)	4.541	4
Luka Ul (Punta Križa)	11.103	4
Luka Jadrišćica (Punta Križa)	25.699	22
Luka Ilovik	68.738	25
Luka Susak	50.738	30
Luka V. Srakane	10.961	-
Luka Unije	18.730	8
Luka Maračol (Unije)	19.306	-
LUKE LOKALNOG ZNAČAJA UKUPNO	407.488	275
LUKE SVEUKUPNO	806.097	395

izvor podataka: Županijska lučka uprava

IZVJEŠĆE O STANJU U PROSTORU GRADA MALOG LOŠINJA ZA RAZDOBLJE OD 2019. DO 2022. GODINE

ZRAČNI PROMET

Na Lošinju se nalazi međunarodni aerodrom Lošinj koji prima manje avione do 45 putnika te letjelište Unije. Na relaciji između Unija i Lošinja vrši se putnički promet malim zrakoplovom koji može prevesti četiri putnika. Zračno pristanište Mali Lošinj (ZPML) je zračna luka registrirana za domaći i međunarodni javni promet, kodne oznake 1C2. Staza je instrumentalna, za neprecizni prilaz, a dužinom zadovoljava za slijetanje i uzlijetanje STOL2 aviona i služi za javni zračni promet i prijevoz za vlastite potrebe. Iz zračnog pristaništa nema redovitih linija (linija za Unije je ukinuta), a većina prometa je neredoviti strani i domaći promet (letovi generalne avijacije, privatni i taxi letovi). Planira se dogradnja uzletno-sletne staze sa 900 m na najmanje 2.000 m duljine piste, čime bi se omogućio prihvat zrakoplova kapaciteta do 200 putnika.

Prema podacima Zračne luke Mali Lošinj, godišnje je kroz zračnu luku prošlo:

- 2019. godine - 6.495 putnika
- 2020. godine - 3.214 putnika
- 2021. godine - 5.835 putnika
- 2022. godine - 5.381 putnika

Na području Grada Malog Lošinja planira se i izgradnja heliodroma - uzletišta za helikoptere i to na otocima Susku, Unijama, Velim Srakanama i Iloviku.

ELEKTRONIČKE KOMUNIKACIJE ¹¹

Gradovi Cres i Mali Lošinj su izradili Plana razvoja širokopojasne infrastrukture. Dostupne su širokopojasne mreže putem fiksnih i pokretnih mreža, a više od 30% kućanstva je pokriveno ugovorenim nepokretnim širokopojasnim pristupom (brzine 30 do 100 Mbit/s). Na području Primorsko-goranske županije provodi se projekt „e-Županija“, koji je usmjeren razvoju elektroničke komunikacijske mreže širokog pojasa s ciljem omogućavanja korištenja e-usluga građanima i institucijama u informatičkom oblaku PGŽ. Na području Grada Malog Lošinja nalazi se 13 elektroničkih komunikacijskih zona namijenjenih izgradnji samostojećih antenskih stupova.

Tablica 39. - BAZNE POSTAJE ELEKTRONIČKIH KOMUNIKACIJA NA PODRUČJU GRADA MALOG LOŠINJA

Godina	2019.	2022.
Broj baznih postaja	33	41
Broj lokacija *	29	36
Broj antenskih stupova u vlasništvu operatora**	16	17
Broj antenskih stupova ostalih operatora	2	2
Broj antenskih prihvatila na postojećim objektima	8	11
Broj antenskih sustava u zatvorenom prostoru	3	6

* Broj lokacija na kojima se nalaze bazne postaje (bazne postaje različitih operatora mogu biti na istom antenskom stupu ili postojećem objektu)
 ** Broj antenskih stupova i samostojećih nosača u vlasništvu operatora javnih komunikacijskih mreža pokretnih komunikacija (A1, Hrvatski Telekom i Telemach Hrvatska)

izvor podataka: HAKOM

Stanje pokrivenosti signalom za pokretne mreže je zadovoljavajuće. Buduće potrebe zavisno od napredovanja tehnologije zadovoljiti će se postavljanjem novih baznih postaja ili unapređenjem postojećih. Položen je podmorski svjetlovodni kabel SVK Mali Lošinj – Novalja.

POŠTANSKI PROMET

Na prostoru Grada jedinice poštanske mreže su u naselju Mali Lošinj (2 ureda), Veli Lošinj (1 ured) i u većini naselja (Ilovik, Osor, Nerezine, Susak, Unije, Čunski), ali je prisutan trend ukidanja poštanskih ureda zbog racionalizacije poslovanja.

¹¹ izvor podataka: HAKOM – Hrvatska regulatorna agencija za mrežne djelatnosti (KLASA: 350-01/23-02/04, URBROJ: 376-06-1-23-02 od 6.3.2023.)

IZVJEŠĆE O STANJU U PROSTORU GRADA MALOG LOŠINJA ZA RAZDOBLJE OD 2019. DO 2022. GODINE

PRIJENOS ELEKTRIČNE ENERGIJE ¹²

HOPS - Prijenosno područje Zagreb je uvidom u pogonsku i tehničku dokumentaciju utvrdilo slijedeće s obzirom na objekte prijenosne mreže (dalekovodi i transformatorske stanice napona 110, 220 i 400 kV) koji se nalaze u nadležnosti HOPS-a:

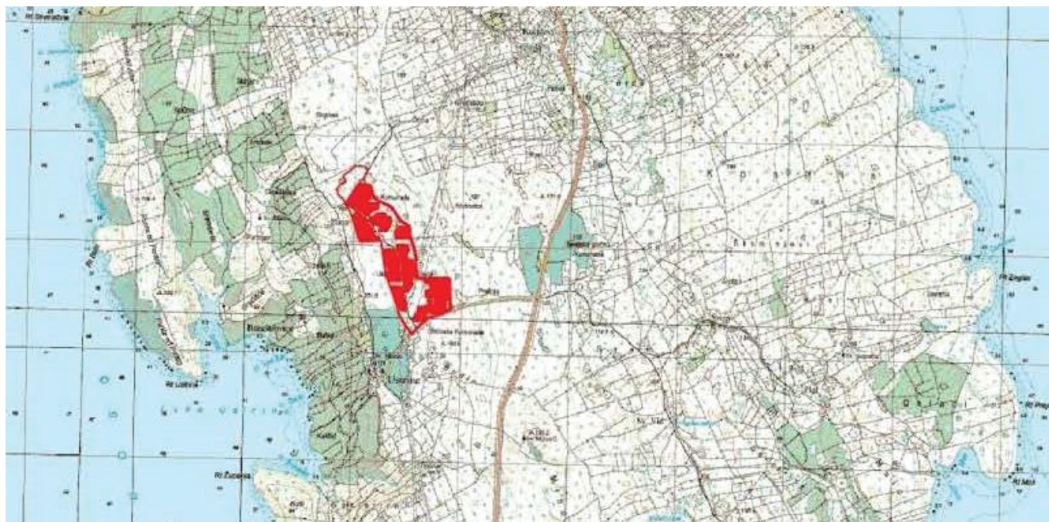
- u granicama Grada Malog Lošinja nalaze se trase postojećeg visokonaponskog dalekovoda (110 kV) i transformatorske stanice (TS):
 - DV 110 kV TS Krk - TS Lošinj, u duljini 23,16 km, i to:
 - nadzemna dionica na otoku Cresu u duljini od 10,04 km,
 - podmorska kabela dionica između otoka Cresa i Lošinja u duljini od 0,99 km
 - nadzemna dionica na otoku Lošnju u duljini od 12,13 km
 - kabela stanice KS 110 kV OSOR 1 i KS 110 kV OSOR 2 (prijelaz nadzemnog u kabelski vod)
 - TS 110/35 kV Lošinj.

DV 110 kV TS Krk - TS Lošinj

Sifra dalekovoda DV 159, godina ulaska u pogon 1973. godine, rekonstruiran 1986. godine ukupne duljine voda 65,8 kilometara, od toga 22,3 km nadzemne dionice, 0,4 km podmorske dionice kabela, 0,6 km kopnene dionice kabela u granicama Grada Malog Lošinja.

TS 110/35 kV Lošinj

Visokonaponska postrojenje AIS (otvorenog tipa), približne površine 7.878 m² na k.č. br. 6613/4 k.o. Čunski.



LOKACIJA SE USTRINE

PROIZVODNJA I DISTRIBUCIJA ELEKTRIČNE ENERGIJE**Proizvodnja električne energije**

Otok Lošinj je službeno započeo tranziciju prema čistoj energiji uz potporu inicijative "Čista energija za EU otoke" koju provodi Tajništvo za otoke pri Europskoj komisiji. U prvoj će se fazi izraditi i objaviti planovi tranzicije prema čistoj energiji. U Gradu Malom Lošnju nalazi se ukupno 5 instaliranih fotonaponskih elektrana (FNE) - 4 u Malom Lošnju (Jadranka 1, Jadranka 2, Jadranka 3, Jadranka 4) i 1 na Iloviku (Sakatur d.o.o.). U tijeku su radovi na pripremi gradnje sunčanih elektrana Ustrine i Unije.

Sunčana elektrana Ustrine

Za projekt SE Ustrine, snage 9,99 MW, koji HEP razvija na temelju sporazuma o suradnji s Primorsko-goranskom županijom i Gradom Malim Lošinjem, izrađeno je idejno rješenje.

¹² izvor podataka: HOPS - Hrvatski operator prijenosnog sustava d.o.o., Sektor za razvoj, priključenja, izgradnju i upravljanje imovinom (KLASA: 700/23-07/140, URBROJ: 3-200-002-01/IV-23-02 od 21.02.2023.) i HOPS - Prijenosno područje Rijeka (KLASA: 700/23-20/08, URBROJ: 3-001-002-01/RŠ-23-02 od 7.3.2023.)

IZVJEŠĆE O STANJU U PROSTORU GRADA MALOG LOŠINJA ZA RAZDOBLJE OD 2019. DO 2022. GODINE

Sunčana elektrana Unije

Na otoku Unijama HEP planira gradnju sunčane elektrane snage 1 MW, uz koju je planirana i ugradnja baterijskog spremnika. Projekt je dio programa Europske unije INSULAE, a razvija se u partnerstvu HEP-a s Razvojnomoj energetskom agencijom Kvarner (ishodena je lokacijska dozvola).

Na Unijama se provodi projekt "Unije – samoodrživi otok" koji ima za cilj da Unije postane samoodrživ i samodostatan otok. Projekt slijedi model održivog i samodostatnog života na otoku koji bi se mogao implementirati u sličnim otočnim zajednicama. Projektom su razmatrani razni scenariji do 2020./2030. godine prema kojima korištenjem sustava obnovljivih izvora energije i mjerama energetske učinkovitosti otok Unije može postati energetski potpuno neovisan te otok s „0“ emisijom CO₂. Projekt je uzeo u obzir različite osobitosti malog otoka pa su aktivnosti podijeljene na projekte u segmentu poljoprivrede, turizma i ugostiteljstva, energetike, pomorstva, prometa i infrastrukture, a za operativnu provedbu projekta zadužena je Regionalna energetska agencija Kvarner. U okviru europskog projekta INSULAE na Unijama se razvijaju nova inovativna rješenja za dekarbonizaciju e-otoka koja je ključna, kako za postizanje klimatsko-energetskih ciljeva tako i za bolju kvalitetu života na otocima.

Na području grada Malog Lošinja instalirane su punionice za automobile s utičnim mjestima snage od 22 kW do 50 kW.

Distribucija električne energije

Djelatnost distribucije električne energije na području Grada Malog Lošinja obavlja HEP - Operator distribucijskog sustava d.o.o., Distribucijsko područje "ELEKTROPRIMORJE RIJEKA". Distribucijska mreža bazira se na TS 110/35 kV Lošinj (dva transformatora x 2.0 MVA). Vršno opterećenje trafostanica postiže u ljetnim mjesecima, (16 MVA) i ono je niže od max. snage tako da njezin sadašnji kapacitet osigurava u budućnosti nesmetan prirast opterećenja.

Trafostanica se napaja 110 kV vodom TS 110/35 kV Krk - TS 110/35 kV Lošinj, koji je izveden kao nadzemni (na otocima Krk, Cres i Lošinj) i u dvije dionice s podmorskim kabelom (između otoka Krka i Cresa i u južnom dijelu morske luke Osora kao veza između otoka Cresa i Lošinja). Ukupna dužina voda je oko 65,8 km. Zbog dužine i nepovoljnih atmosferskih uvjeta na nadzemnoj dionici vod ne osigurava potrebnu sigurnost u napajanju trafostanice 110/35 kV Lošinj. Iz TS 110/35 kV Lošinj izvedeno je preko tri 35 kV voda napajanje za tri trafostanice - 35/10 kV TS Lošinj, TS Lošinj 2 i TS Osor.

Distribucija električne energije prema potrošačima vrši se iz trafostanica 10(20)/0,4 kV u vlasništvu HEP - ODS d.o.o. Trafostanice su izvedene kao 10/0,4 kV ili 10(20)/0,4 kV, različitog tipa izvedbe, a kapacitetom i lokacijama zadovoljavaju današnje potrebe. Srednje naponska mreža 10-10(20) kV naponskog nivoa pretežno je izvedena kao kabelska. Nadzemne dionice izvedene su samo izvan većih naselja. Svojom razvijenošću i kapacitetom postojeća 10 kV mreža osigurava za veći dio konzuma potpunu rezervu u napajanju. Rezervno napajanje na 10 kV naponskom nivou nije osigurano za otoke Vele i Male Srakane, Unije, Susak i Ilovik, za područje Punta Križa i za dio Velog Lošinja.

Niskonaponska mreža je u većim naseljima izvedena pretežno s podzemnim kabelima, a u preostalom dijelu, kao i manjim naseljima, kao nadzemna, sa samonosivim kabelskim snopom razvedenim na betonskim ili drvenim stupovima, ili po fasadama zgrada. Postojeća niskonaponska mreža u cijelosti zadovoljava potrebe današnjeg konzuma i u većem dijelu ima rezervnog kapaciteta za njegove povećane potrebe, odnosno potrebe napajanja novih potrošača.

Javna rasvjeta je izvedena u sklopu nadzemne niskonaponske mreže ili kao samostalna, na zasebnim stupovima i zadovoljava sadašnje potrebe.

Kupci električne energije na području Grada Malog Lošinja (preko 8.500 obračunskih mjernih mjesta) dio su konzuma TS 35/20 kV Lošinj i TS 35/20 kV Lošinj 2, a potrošnja električne energije procjenjuje se na oko 57.000.000 kWh godišnje.

SECAP - Akcijski plan energetske i klimatske održivog razvitka

EU je 2014. godine donijela Okvir klimatske i energetske politike do 2030. godine, kojim su uspostavljeni novi klimatski i energetske ciljevi: smanjenje domaćih emisija stakleničkih plinova za najmanje 40%, osiguravanje da najmanje 27% energije potrošene u EU-u bude iz obnovljivih izvora te da se uštedi najmanje 27% energije.

IZVJEŠĆE O STANJU U PROSTORU GRADA MALOG LOŠINJA ZA RAZDOBLJE OD 2019. DO 2022. GODINE

U 2019. godini je izrađen je Program tranzicije prema čistoj energiji otočja Cres-Lošinj koji je kao jednu od mjera predvidio da gradovi Cres i Mali Lošinj potpišu Sporazum gradonačelnika za klimu i energiju, koji je potpisan 2020. godine i kojim su se obvezali na izradu i usvajanje Akcijskog plana energetske i klimatski održivog razvitka (SECAP) s ključnim aktivnostima koje planiraju poduzeti te izradu periodičkih izvješća o njegovoj provedbi. SECAP Grada Malog Lošinja izrađen je u suradnji s Energetskim institutom Hrvoje Požar, a sufinanciran sredstvima FZOEU te sadrži:

- Referentni inventar emisija za praćenje aktivnosti ublažavanja učinaka klimatskih promjena;
- Analizu rizika i procjene ranjivosti pojedinih sektora na utjecaje klimatskih promjena;
- Mjere ublažavanja učinaka klimatskih promjena do 2030. godine;
- Mjere prilagodbe klimatskim promjenama.

SECAP Grada Malog Lošinja usvojilo je u svibnju 2022. godine Gradsko vijeće Grada Malog Lošinja.

PLINOOPSKRBA

Područje Grada Malog Lošinja nije plinificirano. Plinoopskrba područja Grada Malog Lošinja će se osigurati korištenjem ukapljenog naftnog plina (UNP). Za pojedinačne potrošače se predviđa korištenje UNP-a skladištenog u bocama ili spremnicima. Za naselja Mali Lošinj i Veli Lošinj te turističke zone uz ta naselja, prostor gdje je veći broj i koncentracija potrošača, planira se plinoopskrba gradnjom postrojenja za isparavanje UNP-a i plinoopskrbnom mrežom.

VODOOPSKRBNI SUSTAV

Vodoopskrbni sustav Grada Malog Lošinja snabdijeva se iz Vranskog jezera na otoku Cresu, na kojem su tri potopne crpke kapaciteta 90 l/s te jedna kapaciteta 59 l/s. Na nadmorskoj visini 220 m iznad vodocrpilišta nalaze se dvije vodospreme ukupnog kapaciteta 3.500 m³ i uređaj za dezinfekciju pitke vode iz kojih voda gravitacijom snabdijeva sva naselja na sjevernom i južnom ogranku. Grad Mali Lošinj opskrbljuje se preko Južnog ogranka dužine 45 km, koji se proteže do Velog Lošinja, te se na taj ogranak nadovezuje i ogranak za Punta Križa.

Vodoopskrbni sustav Malog Lošinja ima veće vodospremnike u naseljima Čikat (4.000 m³), Veli Lošinj (1.500 m³), Kalvarija (1.000 m³), Umpiljak (600 m³) i Osor (500 m³). Manji vodospremnici su u naseljima Ustrine (100 m³), Nerezine (90 m³), Sv. Jakov (50 m³), Osor (50 m³) i Čunski (30 m³).

Otok Ilovik priključen je na vodoopskrbni sustav podmorskim cjevovodima između otoka Lošinja, preko otoka Sv. Petra te do otoka Ilovika. Na otoku Susku izgrađen je desalinizator na morsku vodu koji obrađenu pitku vodu crpi u vodospremu Susak (750 m³) iz koje se opskrbljuje vodoopskrbna mreža otoka Suska. Za kritične situacije zadržana je mogućnost spajanja broda vodonosca i crpljenja u vodospremu. Na otoku Unije započela je izgradnja vodoopskrbne mreže nakon što je izgrađen desalinizator na bočatu vodu. U planu je izgradnja vodospreme (800 m³). Obzirom na malu pokrivenost vodoopskrbnom mrežom te nedostatka vodospreme, otok Unije se još uvijek redovito snabdijeva brodom vodonoscem. Brodom vodonoscem se također snabdijevaju otoci Male i Vele Srakane na kojima nema vodoopskrbnog sustava.

Prema podacima Vodoopskrba i odvodnja Cres Lošinj d.o.o., duljina javne vodoopskrbne mreže iznosi 180,69 km (stanje 2022. godine). Potrošnja pitke vode je 2022. godine iznosila 42.833 l po stanovniku. Udio potrošnje vode prema djelatnostima je kako slijedi:

Tablica 40. - UDIO POTROŠNJE VODE PO DJELATNOSTIMA

KATEGORIJA	KOLIČINA (m ³)	UDIO
kućanstva	560.568	48%
turizam	461.851	39%
navodnjavanje	34.866	3%
proizvodnja	40.272	3%
uslužne djelatnosti	7.495	1%
komunalne potrebe	36.304	3%
ustanove	32.422	3%
UKUPNO	1.173.778	100%

izvor podataka: VIOCL i Hrvatske vode

Broj i udio priključaka na javnu vodoopskrbnu mrežu iznosi 7.531, odnosno 99%. Broj stanovnika priključenih na javnu vodovodnu mrežu iznosi 7.481 (uz podatke o popisu stanovništva iz 2021.).

IZVJEŠĆE O STANJU U PROSTORU GRADA MALOG LOŠINJA ZA RAZDOBLJE OD 2019. DO 2022. GODINE

Opskrba pitkom vodom prema izvoru:

- 98,78 % iz Vranskog jezera (osim otoka Suska i Unija)
- 0,53 % Susak - desalinizacijom morske vode
- 0,04 % Unije - desalinizacijom bočate vode i brodom vodonoscem.

SUSTAV JAVNE ODVODNJE

Na području Grada Malog Lošinja naselja Mali Lošinj, Veli Lošinj, Nerezine s turističkim naseljem Bućanje te otoci Susak, Ilovik i Unije (djelomično) imaju izgrađenu javnu kanalizacijsku mrežu - razdjelne ili mješovite sustave za odvodnju otpadnih voda, putem koje se otpadne vode prikupljaju i nakon određenih tretmana u uređajima za pročišćavanje otpadnih voda ispuštaju u more putem podmorskih ispusta.

Na području Grada Malog Lošinja trenutno su u funkciji četiri uređaja za pročišćavanje otpadnih voda (UPOV-a). Svaki sustav odvodnje sa pripadajućim UPOV-om ima vodopravnu dozvolu izdane od strane Hrvatskih voda za ispuštanje otpadnih voda kojom je propisano ispitivanje kakvoće otpadne vode putem ovlaštenog laboratorija, a sukladno važećem Pravilniku o graničnim vrijednostima emisija otpadnih voda. Duljina kanalizacijske mreže do kraja 2022. godine na području Grada Malog Lošinja iznosila je oko 70 km.

Trenutno su u funkciji 4 uređaja za pročišćavanje otpadnih voda, od toga:

- **uređaj za pročišćavanje otpadnih voda 1. stupnja:**
UPOV Kijac, Mali Lošinj - ispust u more, ES (ljetno)=23.000, ES (zima)=7.000; broj priključenih stanovnika 5.543 (91%)
- **uređaji za pročišćavanje otpadnih voda – predtretmani** (grube rešetke i fina sita):
UPOV Veli Lošinj - ispust u more, ES (ljetno)=6.500, ES (zima)=2500; broj priključenih stanovnika 766 (85%)
- UPOV Sunčana uvala, Mali Lošinj - ispust u more, ES (ljetno)=2.000, ES (zima)=180-400; priključeno dva hotela i 2 restorana (100%)
- UPOV Čikat, Mali Lošinj - ispust u more, ES (ljetno)=3.900, ES (zima)=150-400; priključena dva hotela, kamp, vile i 20 stanovnika (99%).

Ispuštanje nepročišćenih otpadnih voda prema recipijentu:

- Nerezine - ispust u more, u planu je predtretman,
- Otok Susak - ispust u more, konzerviran uređaj za pročišćavanje otpadnih voda 2. stupnja zbog nemogućnosti rada i održavanja, planira se rekonstrukcija (predtretman),
- Otok Ilovik - ispust u more, 2018. godine provedena kanalizacijska mreža i sagrađen UPOV – predtretman koji još nije u funkciji,
- Otok Unije - ispust u more, u planu je predtretman.

Aktualni Projekt poboljšanja vodnokomunalne infrastrukture aglomeracija Cres, Martinsćica, Nerezine, Mali i Veli Lošinj ima za cilj unapređenje sustava odvodnje i pročišćavanja otpadnih voda te vodoopskrbnog sustava na području otoka Cresa i Lošinja. Zahvati kod prikupljanja i obrade otpadnih voda uključuju izgradnju novih sustava odvodnje, unaprjeđivanje postojećeg sustava odvodnje te izgradnju uređaja za pročišćavanje otpadnih voda. Projektom aglomeracije Mali Lošinj izgraditi će se sustav odvodnje naselja Artatore i Čunski koji će se spojiti na sustav odvodnje naselja Malog Lošinja, odnosno na UPOV Kijac.

Planirani završetak projekta je prva polovica 2026. godina. Projekt uključuje financiranje izgradnju 23 km mreže kolektora sanitarne kanalizacije, približno 17,5 km sanitarnih tlačnih vodova, 22 crpne stanice i saniranje približno 4 km kanalizacijske mreže. Projektom se do kraja 2026. godine planira približno 660 novih priključaka te priključak na sanitarnu kanalizaciju naselja Artatore, Valdarke, Čunski, Osor, Sv. Jakov i dio Nerezina, kao i izgradnja nove vodospreme VS Nerezine 2, kapaciteta 1.000 m³ na 70 m.n.m.

VODOTOCI

Sustav uređenja vodotoka Grada Malog Lošinja dio je cjelovitog sustava zaštite od štetnog djelovanja voda na vodama 2. reda, područje malog sliva „Kvarnersko primorje i otoci“. Na području Grada Malog Lošinja, obzirom na geološku građu, nema razvijene površinske hidrografske mreže jer se oborine koje padnu infiltriraju u podzemlje. Za obilnih oborina događaju se povremeni bujični tokovi, male i srednje veličine sliva. Evidentirani su vodotoci - bujice: Jadrešica, neimenovane bujice Malog i Velog Lošinja (evidentirane pod brojevima 8.118 i 8.119), Kalvarija I, Kalvarija II, Peštine, Podgora, Bućanje i bujice otoka Suska: Draga, Kanal, Garba, Grabovica, Baldarka, Baldarica, Zalbok, Kozlarica 1, Kozlarica 2 i Zagorne sa pritokama. Ukupno je registrirano 18 bujičnih vodotoka, ukupne duljine oko 15 km. Do utvrđivanja inundacijskog područja (javnog vodnog dobra i vodnog dobra), širina koridora vodotoka obuhvaća prirodno ili uređeno korito vodotoka, s obostranim pojasom širine 10 m, mjereno od gornjeg ruba korita, vanjske nožice nasipa ili vanjskog ruba građevine uređenja toka.

IZVJEŠĆE O STANJU U PROSTORU GRADA MALOG LOŠINJA ZA RAZDOBLJE OD 2019. DO 2022. GODINE

Služba zaštite od štetnog djelovanja voda prema strateškim planovima nema predviđene radnje koje bi utjecale na planiranje u prostoru Grada Malog Lošinja. Povremeni bujični tokovi su elaborirani popisom hidrografske mreže i izvršeni su u programe održavanja Hrvatskih voda.

Radovi gospodarskog i tehničkog održavanja vodotoka izvedenih u periodu 2019.-2022.;

2019. godina

- Bujice otoka Lošinja - uklanjanje vegetacije krčenjem šiblja i ostalog raslinja
- Vododerina Draga (otok Susak) - izvedba regulacije vododerine u dužini od 887 m, cjevovod, kišne rešetke, okna, betoniranje otvorenog dijela kanala

2020. godina

- Bujice otoka Lošinja - uklanjanje vegetacije krčenjem, šiblja i ostalog raslinja

2021. godina

- Bujice otoka Lošinja - uklanjanje vegetacije krčenjem, šiblja i ostalog raslinja
- Punta Križa - regulacija bujičnog toka - izvedba desnog obalnog zida u dužini od 100 m
- Vododerina Draga (otok Susak) - uklanjanje vegetacije krčenjem šiblja i ostalog raslinja uz regulirani dio, čišćenje cjevovoda, kišnih rešetki i okana od nanesenog pješčanog materijala.

2022. godina

- Bujice otoka Lošinja - uklanjanje vegetacije krčenjem šiblja i ostalog raslinja
- Bujica Bućanje, Nerezine - održavanje i popravci postojeće regulacije bujičnog toka, oblaganje korita kamenim blokovima (rip-rap) u dužini od 60 m, čišćenja i uređenje ulaznog objekta propusta
- Punta Križa - regulacija bujičnog toka – izvedba/oblaganje uočajnog dijela vodotoka u dužini od 40 m
- Vododerina Draga (otok Susak) uklanjanje vegetacije krčenjem šiblja i ostalog raslinja uz regulirani dio, čišćenje cjevovoda, kišnih rešetki i okana od nanesenog pješčanog materijala.

GOSPODARENJE OTPADOM

Gospodarenje otpadom na prostoru Grada Malog Lošinja provodi i organizira društvo Komunalne usluge Cres Lošinj d.o.o. Prikupljanje miješanog komunalnog otpada i prikupljanja biorazgradivog komunalnog otpada na području Malog Lošinja obavlja se sukladno Odluci o načinu pružanja javne usluge prikupljanja miješanog komunalnog otpada i prikupljanja biorazgradivog komunalnog otpada na području Malog Lošinja (SNPGŽ 3/18 i 20/19).

Ekološki zasnovan sustav gospodarenja otpadom uspostavljen je na cijelom prostoru Grada Malog Lošinja. Na javnim lokacijama postavljene su posude za prikupljanje miješanog otpada, te posude za odvojeno prikupljanje papira, plastike i stakla. Građanima je do sada podijeljeno 1.100 komada kompostera za ručno kompostiranje bio otpada s ciljem smanjenja istog u posudama za odvojeno prikupljanje otpada.

Odlagalište neopasnog komunalnog otpada Kalvarija (površina plohe odlagališta 4,91 ha) je zatvoreno u prosincu 2021. godine, a projekt njegove sanacije ja na ishodu dokumentacije za građenje. Provedbom planirane sanacije obuhvaćena je postojeća količina otpada, a glomazni otpad koji se trenutno nalazi na odlagalištu će se prilikom sanacije izdvojiti i zbrinuti sukladno propisima. Sanacijom će se izvršiti zatvaranje radnih površina na kojima je odložen miješani komunalni otpad te se na lokaciji sadašnjeg odlagališta više neće moći odlagati nikakav otpad. Do sada je izgrađena sortirnica, ulazno-izlazna zona, upravna zgrada, reciklažno dvorište, kolna vaga i pretovarna stanica, a u planu je još izgradnja kompostane te sanacija postojeće plohe za odlaganje otpada.

Pretovarna stanica Kalvarija namijenjena je prihvatu, privremenom skladištenju, pripremi i pretovaru otpada namijenjenog transportu. U stanici se vrši pretovar miješanog komunalnog otpada u velike press kontejnere pomoću kojih se otpad prevozi do pretovarne stanice Pržić u Cresu, a od tamo poluprikolicama od tvrtke Eko-Plus d.o.o. u Županijski centar za gospodarenje otpadom Marišćina. Osnovno i nužno sortiranje odvojeno prikupljenih komponenti otpada obavlja se u sortirnici, dok se adekvatnom prešom postiže maksimalno iskorištavanje teretnih vozila pri odvozu sortiranog i baliranog otpada s otoka.

Organizirani odvoz komunalnog otpada kućanstva je u zimskom razdoblju dva puta tjedno, a u ljetnom razdoblju tri puta tjedno ili svakodnevno, što ovisi o lokaciji. Komunalni otpad iz Ilovika, Suska i Unija brodom se odvozi do luke Mali Lošinj i tamo se pretovaruje na kamione i odvozi na pretovarnu stanicu Kalvarija. Prijevoz ovisi o dinamici punjenja, a otpad se odvozi u rastresitom stanju te se prevoze relativno male težine, što uzrokuje učestalost prijevoza

IZVJEŠĆE O STANJU U PROSTORU GRADA MALOG LOŠINJA ZA RAZDOBLJE OD 2019. DO 2022. GODINE

Godišnja količina komunalnog otpada prevezena sa malih otoka iznosi oko 5.000 m³. Otpad iz gospodarstva na otoku Lošinju je iz postojećih gospodarskih djelatnosti turistička djelatnost i brodograđevna industrija - remont i popravak brodova u remontnom doku brodograđilišta Lošinjska plovidba d.o.o. u Malom Lošinju.

Na području Grada nema većih proizvođača neopasnog / inertnog otpada koji bi se odlagao na sadašnjoj lokaciji odlagališta otpada Kalvarija. Otpad koji proizvodi brodograđilište Lošinjska plovidba d.o.o. nastaje kao otpad iz mehaničke obrade površina oplata brodova i ne spada u opasni otpad već u neopasni inertni otpad koji je sličnih karakteristika komunalnom otpadu. Građevinski otpad od rušenja, adaptacija i građenja objekata se dovozi na postojeće odlagalište otpada Kalvarija uz evidentiranje i naplaćivanje usluge odlaganja.

Odlaganje građevinskog otpada predviđa se na:

- odlagalištu otpada Kalvarija u Malom Lošinju,
- lokaciji u blizini naselja Čunski,
- lokaciji u blizini naselja Belej.

Mulj iz uređaja za pročišćavanje otpadnih voda nastaje samo na otoku Susku (oko 1 t godišnje). Različiti otpad koje more nanosi na žal u uvalama prikuplja se najčešće jednom godišnje, a organizaciju prikupljanja provode gradske komunalne službe i mjesni odbori. Posebne kategorije otpada (olupine automobila, otpadni električki i elektronički uređaji i oprema) se prešaju i odvoze.

Prema dostavljenim podacima Komunalne usluge Cres Lošinj d.o.o., s obzirom da je krajem prosinca 2021. godine zatvoreno odlagalište Kalvarija, sve su količine iz 2022. godine oporabljene i zbrinute kod ovlaštenih subjekata, odnosno nema deponiranja od kraja 2021. godine. Inertni otpad se koristio za prekrivanje komunalnog otpada dok je odlagalište bilo aktivno.

Tablica 41. - PREGLED DEPONIRANOG KOMUNALNOG OTPADA (u tonama)

	BIORAZGRADIVI 200201	MJEŠANI KOMUNALNI 200301	GLOMAZNI 200307	AMBALAŽA OD DRVETA 150103	DRVO 170201	PILJEVINA, STRUGOTINE 030105	OTPAD OD PJESKARENJA 120117	OTPAD KOJI NIJE SPEC. NA DRUGI NAČIN 190899	UKUPNA KOLIČINA OTPADA
2019.	1.792,82	5.347,78	951,69	17,30	37,40	4,68	35,76	166,93	8.354,36
2020.	1.935,79	4.034,15	889,65	6,36	100,62	2,06	123,38	141,39	7.233,40
2021.	2.090,17	4.264,10	966,98	27,96	70,26	1,16	25,12	190,64	7.636,39

izvor podataka: Komunalne usluge Cres Lošinj d.o.o.

Tablica 42. - PREGLED KOLIČINE ODVEZENOG KOMUNALNOG OTPADA U REGIONALNI CENTAR MARIŠČINA U 2022. GODINI (u tonama)

	BIORAZGRADI VI 200201	MJEŠANI KOMUNALNI 200301	GLOMAZNI 200307	AMBALAŽA OD DRVETA 150103	DRVO 200138	UKUPNA KOLIČINA OTPADA
UKUPNO (t)	1.582,06	4.351,56	817,35	15,06	212,70	6.978,73

izvor podataka: Komunalne usluge Cres Lošinj d.o.o.

IZVJEŠĆE O STANJU U PROSTORU GRADA MALOG LOŠINJA ZA RAZDOBLJE OD 2019. DO 2022. GODINE

Tablica 43. - INERTNI OTPAD ODLOŽEN NA ODLAGALIŠTU KALVARIJA 2019. – 2022. GODINE

VRSTA INERTNOG OTPADA	GODINA			
	2019.	2020.	2021.	2022.
ZEMLJA I KAMENJE - 170 504	22.723,58	13.309,34	27.596,76	6.955,14
MIJEŠANI GRAĐEVINSKI OTPAD - 170 904	4.447,60	4.447,60	2.993,16	2.665,21
MJEŠAVINA BETONA I OPEKE - 170 107	4,50	60,98	4,50	-
UKUPNO (t)	27.175,68	17.817,92	30.594,42	9.620,35

izvor podataka: Komunalne usluge Cres Lošinj d.o.o.

Tablica 44. - PREGLED UKUPNIH KOLIČINA SAKUPLJENOG KOMUNALNOG OTPADA U 2021. GODINI

Ukupno sakupljeni komunalni otpad u sklopu javne usluge (tona)	Miješani komunalni otpad sakupljen u sklopu javne usluge (tona)	Broj stanovnika obuhvaćenih organiziranim sakupljanjem komunalnog otpada	Kg/stanovnik	Stopa odvojenog sakupljanja (%)
8.581	4.264	7.168	1.197	50,3

izvor: Ministarstvo gospodarstva i održivog razvoja, HAOP

U priloženoj tablici nalazi se pregled ukupnih količina sakupljenog komunalnog otpada u okviru javne usluge s uključenim količinama komunalnog otpada preuzetih putem spremnika na javnoj površini, količina miješanog komunalnog otpada, broja stanovnika obuhvaćenih organiziranim sakupljanjem, količina komunalnog otpada po stanovniku i stope odvojenog sakupljanja za 2021. godinu.

Tablica 45. - PREGLED ORGANIZIRANOG SKUPLJANJA ODVOJENOG OTPADA (u tonama)

VRSTA OTPADA	godina			
	2019.	2020.	2021.	2022.
PAPIR - 200 101	187,64	165,02	223,32	215,72
STAKLO - 200 102	152,61	104,38	152,59	209,72
MIJEŠANA PLASTIKA - 150 106	212,10	162,98	250,81	227,40
PLASTIKA - 200 139	7,80	1,20	4,48	22,26
AMBALAŽA OD KARTONA - 150 101	275,62	189,42	202,25	216,02
AMBALAŽA OD PLASTIKE - 150 102	70,18	44,38	54,86	59,80
AMBALAŽA OD METALA - 150 104	20,16	20,60	26,30	25,25
STAKLENA AMBALAŽA - 150 107	286,92	148,42	222,34	258,40
ISTROŠENE GUME - 160 103	14,28	11,64	16,26	20,71
ŽELJEZO I ČELIK - 170 405	191,83	197,81	12,96	30,40
ODBAČENA ELEKTRIČNA I ELEKTRONIČKA OPREMA - 200 136	23,85	39,15	27,23	27,05
ODBAČENA ELEKTRIČNA I ELEKTRONIČKA OPREMA - 200 135	40,92	8,96	9,22	8,65
FLUORESCENTNE CIJEVI I ŽARULJE - 200 121	0,00	0,00	0,00	0,11
FRIŽIDERI - 200 123	0,00	0,00	0,00	23,88
BOJE I LAKOVI - 200 127	0,00	0,00	0,00	2,91
MIJEŠANI METALI - 170 407	40,92	16,38	0,82	0,00
ISTROŠENA VOZILA - 160 106	65,07	107,42	0,00	0,00
AKUMULATORI - 160 601	20,21	11,53	0,00	0,00
ODJEĆA - 200 111	9,52	0,00	0,38	12,98
JESTIVO ULJE - 200 125	0,00	0,00	0,00	0,29
MOTORNO ULJE - 200 126	0,00	0,00	0,00	1,73
UKUPNA KOLIČINA OTPADA	1.636,99	1.229,28	1.203,82	1.363,27

izvor podataka: Komunalne usluge Cres Lošinj d.o.o.

IZVJEŠĆE O STANJU U PROSTORU GRADA MALOG LOŠINJA ZA RAZDOBLJE OD 2019. DO 2022. GODINE

Prema podacima HAOP - Hrvatske agencije za okoliš i prirodu za 2021. godinu stopa odvojenog sakupljanja u 2022. godini u sklopu javne usluge i usluge povezane s javnom uslugom u Gradu Malom Lošinj u iznosila je 50,3%.

Sustav prikupljanja komunalnog otpada u sklopu javne usluge je na području Grada Malog Lošinja organiziran pomoću sustava ugrađenih polupodzemnih spremnika zapremine 5 i 3 m³ pomoću kojih se prikuplja miješani komunalni otpad te selektirani otpad (papir, karton, plastika, metal, staklo). Dio gospodarskih subjekata (hoteli, restorani i sl.) pokriveni su sa čipiranim kantama i spremnicima koji se prazne prema dogovorenom rasporedu.

Na području Grada Malog Lošinja uređeno je reciklažno dvorište Kalvarija, čije je izgradnja financirana iz natječaja EU, na adresi Dražica 45 (broj upisa u očevidnik: REC-159-G-1). Izgradnjom reciklažnog dvorišta omogućeno odvojeno prikupljanje otpada te njegovo privremeno skladištenje kako bi se mogao pripremiti za ponovnu upotrebu, odnosno recikliranje ili predaju specijaliziranim tvrtkama za obradu specifičnih vrsta otpada.

Na području Grada Malog Lošinja ne postoje lokacije onečišćene otpadom odbačenim u okoliš. Grad Mali Lošinj redovito provodi sustavnu sanaciju lokacija odbačenog otpada i nadzor lokacija na kojima je uočeno povremeno nelegalno odlaganje otpada u svrhu sprječavanja nastajanja novih divljih odlagališta otpada.

5. Zaštita i korištenje dijelova prostora od posebnog značaja

5.1. ZAŠTITA PRIRODE ¹³

Cresko-lošinjsko otočje, pa tako i područje Grada Malog Lošinja, po bogatstvu i raznolikosti prirodne baštine među (naj)bogatijim su područjima u Primorsko-goranskoj županiji i stoga je očuvanje prirode jedna od važnih zadaća u cjelokupnoj brizi o prostoru. Jedan od prostornih pokazatelja vrijednosti prirodne baštine Grada Malog Lošinja je broj i opsežnost površine ekološke mreže Europske unije Natura 2000. Ekološka mreža u Gradu Malom Lošinj obuhvaća 18 područja ili pojedinačnih lokaliteta, od čega je jedno područje očuvanja osobito značajno za ptice (POP), a 17 područja važna su za očuvanje značajnih vrsta i stanišnih tipova (POVS). Javna ustanova zadužena za upravljanje zaštićenim dijelovima prirode, ekološkom mrežom Natura 2000 i ostalim prirodnim vrijednostima na području Grada Malog Lošinja je Javna ustanova Priroda.

PODRUČJA ZAŠTIĆENA TEMELJEM ZAKONA O ZAŠTITI PRIRODE:

Na području jedinice Grada Malog Lošinja nalazi se dva zaštićena područja u kategoriji park-šume: park-šuma Čikat i park-šuma Pod javori. Park-šuma Čikat proglašena je zaštićenom 1992. i sukladno toj odluci njena površina iznosi 236 ha (221,07 ha prema Bioportalu) površina park-šume Čikat iznosi 221,07 ha. Park-šuma Pod javori proglašena je 1993. i njena površina iznosi 39 ha (40,66 ha prema Bioportalu).

Tablica 46. - ZAŠTIĆENA PODRUČJA NA PODRUČJU GRADA MALOG LOŠINJA

naziv područja	kategorija zaštite	ukupna površina (ha)	godina
Čikat	park-šuma	236 (221,07)	Zaštita je proglašena 1992. godine. Ugroze dolaze zbog pritisaka građenja novih turističkih sadržaja. Godine 2017. u park-šumi osnovana je pokusna ploha na kojoj se prate procesi obnove šume (Černeha i Gallo, 2016.)
Podjavori	park-šuma	39 (40,66)	Zaštita je proglašena 1993. godine. Slično kao i u park-šumi Čikat zbog starosti pojedinih stabala dolazi do njihovog sušenja i izvaljivanja pa je potrebna obnova.

izvor podataka: JU PRIRODA

Površina zaštićenih lokacija na kopnu je 275 ha (oko 1,16% ukupne kopnene površine Grada Malog Lošinja).

¹³ izvor podataka: baza podataka Ministarstva gospodarstva i održivog razvoja

IZVJEŠĆE O STANJU U PROSTORU GRADA MALOG LOŠINJA ZA RAZDOBLJE OD 2019. DO 2022. GODINE

PODRUČJA EKOLOŠKE MREŽE NATURA 2000:

Ekološka mreža NATURA 2000, proglašena je Uredbom o ekološkoj mreži (NN 124/13 i 105/15). Ekološku mrežu NATURA 2000 čine:

- područja očuvanja značajna za ptice - POP (područja značajna za očuvanje i ostvarivanje povoljnog stanja divljih vrsta ptica, kao i njihovih staništa, te područja značajna za očuvanje migratornih vrsta ptica, a osobito močvarna područja od međunarodne važnosti) i
- područja očuvanja značajna za vrste i stanišne tipove - POVS (područja značajna za očuvanje i ostvarivanje povoljnog stanja drugih divljih vrsta i njihovih staništa, kao i prirodnih stanišnih tipova).

Građevinska područja izuzeta su iz ekološke mreže NATURA 2000.

Na prostoru Grada Malog Lošinja nalazi se 18 područja ekološke mreže Natura 2000. Najveću površinu zauzima područje značajno za očuvanje ptica (POP) HR1000033 Kvarnerski otoci koje obuhvaća, osim dijela otoka Lošinja, i otoke Krk, Cres i Rab te male okolne otočiće. Površina cjelokupnog područja je 114.147,95 ha, od čega 14,21% otpada na površinu mora. Preostalih 17 područja ekološke mreže Natura 2000 značajna su za očuvanje vrsta i staništa (POVS).

POVS područja ekološke mreže Natura 2000, koja imaju površinu isključivo na moru su:

- HR3000007 Cres - rt Suha - rt Meli (7.501,87 ha)
- HR3000008 Lošinj - Vela i Mala draga (9,04 ha)
- HR3000009 Lošinj - uvala Sunfarni (10,73 ha)
- HR3000010 Lošinj- uvala Krivica (11,56 ha)
- HR3000011 Lošinj - uvala Balvanida (10,91 ha)
- HR3000012 Lošinj - uvala Pijeska (8,08 ha)
- HR3000014 Ilovik i Sv. Petar (417,46 ha)
- HR3000015 V. i M. Srakane (265,07 ha)
- HR3000017 Podmorje otoka Suska (353,75 ha)
- HR3000018 Podmorje otoka Unije (983,13 ha)
- HR3000027 Podmorje Trstenika (487,11 ha)
- HR3000028 I. strana V. i M. Orjula (489,58 ha)
- HR3000161 Cres - Lošinj (52.574,64 ha).

POVS područja ekološke mreže Natura 2000, koja imaju površinu isključivo na kopnu su:

- HR2000888 Otok Susak (363,55 ha)
- HR2001035 Otočić Zabodarski (5,17 ha)
- HR2001036 Otočić V. Osir (7,38 ha)
- HR2001380 Vele i Male Srakane - kopno (176,63 ha).

Prostornim planom grada Malog Lošinja na području Grada Malog Lošinja predloženi su zaštitu sljedeći lokaliteti prema kategoriji zaštite:

Regionalni park (5 lokacija): podmorje otoka Susak, podmorje otoka Ilovik i Sv. Petar, podmorje otoka Vele i Male Srakane i podmorje otoka Unije i Cres - Lošinj rezervat.

Posebni rezervat (10 lokacija): Slatine kod Osora, Vele i Male Orjule s podmorjem, otočić Veli i Mali Ćutin s podmorjem, otoci Veli Osir, Oruda, Palacol s podmorjem, otok Trstenik s podmorjem, podmorje rt Margarina, sjeveroistočni dio otoka Unije, Vele i Male Stijene, Puna Križa - šuma hrasta crnike i šuma Liski kod Ćunskog.

Zaštićeni krajobraz (8 lokacija): otok Ilovik, otok Susak, Punta Križa, otok Unije, Osoršćica / podmorje ispod Osoršćice, Srakane Male, Srakane Vele i podmorje otočića Murter - uvala Mrtvaška.

Spomenik prirode (20 lokacija): uvale - Vogošćica, Pijeska, Balvanida, Krivica, Sunfarni, Vela i Mala draga, Vognjišća, Sonte, Kaldonta, Martinšćica, Ul, Kolorat, Meli, Baldarin, Jadrišćica, Vinikova; špilje: Punta Križa, Male Srakane, izvor na Puntici Križa i Medvjeda pećina. U pojedinim se užim područjima osjeća se potreba unaprjeđenja stupnja i kvalitete zaštite, kao što je otočna „planina“ Osoršćica, područje poluotoka Punta Križa, područje južnog, zasad neurbaniziranog, dijela otoka Lošinja (i još nekih), koji se također mogu svrstati u prirodoslovno (naj)značajnije predjele na području Grada malog Lošinja.

Teže rješiv problem je napuštanje tradicijskih poljoprivrednih praksi te posljedično zarastanje travnjaka, nestanak starih sorata bilja i pasmina životinja, propadanje tradicijskog ruralnog krajobraza koji se odlikuje posebnom strukturom suhozida i terasa, zarastanje i nestanak krških i povremenih sredozemnih lokvi, iščezavanje organizama vezanih uz tradicijski uzgoj domaćih životinja (primjeri kukci balegari, koprofilne vrste gljiva) i slično.

IZVJEŠĆE O STANJU U PROSTORU GRADA MALOG LOŠINJA ZA RAZDOBLJE OD 2019. DO 2022. GODINE

5.2. ZAŠTIĆENA KULTURNA DOBRA**KULTURNA DOBRA UPISANA U REGISTAR KULTURNIH DOBARA:** ¹⁴

Prema podacima Ministarstva kulture i medija, Uprave za zaštitu kulturne baštine – Konzervatorski odjel u Rijeci, na području Grada Malog Lošinja temeljem Zakona o zaštiti i očuvanju kulturnih dobara (NN 69/99, 151/03, 157/03, 87/09, 88/10, 61/11, 25/12, 136/12, 157/13, 152/14, 98/15, 44/17, 90/18, 32/20, 62/20, 117/21 i 114/22) su zaštićena ili preventivno zaštićena nepokretnih kulturnih dobara navedena u tablici.

Tablica 47. - ZAŠTIĆENA I PREVENTIVNO ZAŠTIĆENA KULTURNA DOBRA NA PODRUČJU GRADA MALOG LOŠINJA

Rb.	Broj u Registru	NAZIV ZAŠTIĆENOG KULTURNOG DOBRA	LOKACIJA
1.	Z-6994	Urbanistička cjelina grada Maloga Lošinja	Mali Lošinj
2.	Z-5541	Ruralna kulturno-povijesna cjelina naselja Susak	Susak
3.	Z-3954	Mlin za masline - "tuorić"	Nerezine
4.	Z-3953	Kulturno-povijesna cjelina zaselka Veli Tržić	Osor
5.	Z-3420	Gradski bedemi	Osor
6.	Z-3419	Kula	Veli Lošinj
7.	Z-3418	Kaštel	Mali Lošinj
8.	Z-3109	Mletačka kula	Ilovik
9.	Z-3108	Gospodarsko-ladanjski kompleks obitelji Antoniazzo de Bocchina s kapelom sv. Antuna Opata	Punta Križa
10.	Z-3107	Kula Kolana Draže	Nerezine
11.	Z-3081	Kulturno-povijesna urbana cjelina naselja Osor	Osor
12.	Z-2348	Torač-mlin za masline	Čunski
13.	Z-1685	Pomorska škola	Mali Lošinj
14.	Z-838	Kompleks zgrada	Osor
15.	Z-785	Ruševine opatije sv. Petra	Osor
16.	Z-124	Ruševine crkve sv. Marije i samostana na Bijaru	Osor
17.	Z-123	Biskupski dvori (Župna kuća)	Osor
18.	Z-122	Crkva sv. Marije	Osor
19.	Z-121	Crkva sv. Gaudencija	Osor
20.	Z-120	Gradska vijećnica	Osor
21.	Z-119	Ranokršćanski kompleks uz crkvu sv. Marije od Anđela na groblju	Osor
22.	Z-87	Zgrada zbirke "Piperata"	Mali Lošinj
23.	RRI-0394-1976.	Uvala Koromačno - mjesto iskrcavanja jedinica IV. JA	Belej
24.	RRI-0410-1977.	Mjesto iskrcavanja jedinica IV. Jugoslavenske Armije	Mali Lošinj
25.	RRI-0409-1977.	Spomenik osloboditeljima 1945. godine (Grad Mali Lošinj i Veli Lošinj)	Mali Lošinj
26.	RRI-0210-1969.	Urbana cjelina Velog Lošinja	Veli Lošinj

Izvor podataka: Ministarstvo kulture i medija, Konzervatorski odjel u Rijeci

Osim popisa nepokretnih kulturnih dobara, Ministarstvo kulture i medija vodi i popis pokretnih kulturnih dobara (pojedinačno zaštićenim i o zaštićenim zbirkama) na području Grada Malog Lošinja. Jedan od novijih upisa odnosi se na interpretacijski je centar na otvorenom Loger Nerezinac (upisan 2010. godine na listu zaštićenih kulturnih dobara RH). Radi se drvenom brodu, posljednjem primjerku tradicionalne brodogradnje tipa Lošinjski loger, izgrađenom prije 1948. godine, koj predstavlja primjerak tradicionalnog broda tipa Lošinjski loger te brodogradnju lošinjskog područja.

Broj ili udio obnovljenih kulturnih dobara

U navedenom razdoblju su izvođeni radovi na obnavljanju samo nekoliko pojedinačno zaštićenih kulturnih dobara poput Gradskih bedema u Osoru ili Kule Kolana Draže u Nerezinama dok je većina radova izvedena unutar zaštićenih kulturno-povijesnih cjelina. Broj obnovljenih kuća u pojedinim cjelinama nije poznat jer se takva evidencija ne vodi no, moguće je okvirno utvrditi da je udio obnovljenih kulturnih dobara oko 3% (obnovljeno kulturno dobro podrazumijeva da je izvršena potpuna rekonstrukcija građevine te se u to ne ubrajaju intervencije poput izmjene stolarije ili izmjene krovnog pokriva).

Broj ili udio ugroženih kulturnih dobara

Procjenjuje se da udio ugroženih kulturnih dobara iznosi oko 1%.

¹⁴ Izvor podataka: Ministarstvo kulture i medija, Konzervatorski odjel u Rijeci

IZVJEŠĆE O STANJU U PROSTORU GRADA MALOG LOŠINJA ZA RAZDOBLJE OD 2019. DO 2022. GODINE

Tablica 48. - POPIS ZAŠTIĆENIH POKRETNIH KULTURNIH DOBARA NA PODRUČJU GRADA MALOG LOŠINJA

Lista	Registarski broj	Naziv dobra	Naselje	Klasifikacija
Z	Z-4720	Jahta tipa lošinjski loger – „Nerezinac“	Mali Lošinj	prijevozno sredstvo
Z	Z-4604	Orgulje u crkvi Porođenja Marijina		glazbeni instrumenti
Z	Z-3068	Kip "Apoksiomen"		arheološki nalazi / predmeti
Z	R-168, Rješenje broj: 90/1. 1959.	Zbirka zavjetnih slika brodova iz kapele Marijina Navještenja	Veli Lošinj	sakralna / religijska zbirka
Z	RRI-115	Inventar crkve Uznesenja Marijina		sakralna / religijska zbirka
Z	RRI-69	Inventar crkve sv. Antuna Opata		sakralna / religijska zbirka
Z	Z-1814	Orgulje u crkvi sv. Antuna Opata	Nerezine	glazbeni instrumenti
Z	Z-1225	Slika "Bogorodica s Djetetom" iz crkve sv. Franje Asiškog		sakralni / religijski predmet
Z	R-114	Etnografska zbirka		etnografska zbirka
Z	R-34	Etnografska zbirka	Osor	etnografska zbirka
Z	Z-1795	Dva kapitela		arheološki nalazi / predmeti
Z	R-58	Inventar crkve sv. Gaudencija		sakralna / religijska zbirka
P	P-6147	Oltarna pala Pieta sa svetim Bartolomejom i svetim Franjom	Sveti Jakov	sakralni / religijski predmet
Z	Z-1952	Triptih "Blažene Djevice Marije sa svecima" iz Crkve Majke Božje od Ruzarija		sakralni / religijski predmet
Z	Z-1218	Romaničko raspelo u crkvi sv. Nikole	Susak	sakralni / religijski predmet

izvor podataka: Ministarstvo kulture i medija, 7.6.2023.

5.3. PODRUČJA POTENCIJALNIH PRIRODNIH I DRUGIH NESREĆA

Za područje Grada Malog Lošinja sukladno odredbama Pravilnika o metodologiji za izradu procjena ugroženosti i planova zaštite i spašavanja izrađena je "Procjena ugroženosti stanovništva, materijalnih i kulturnih dobara te okoliša od katastrofa i velikih nesreća za Grada Mali Lošinj" (SN PGŽ 32/15) i u njoj su definirane vrste, intenzitet i učinci djelovanja prirodnih i tehničko-tehnoloških nesreća i katastrofa. Također, gradonačelnica Grada Malog Lošinja svake godine donosi i Plan operativne provedbe Programa aktivnosti u provedbi posebnih mjera zaštite od požara od interesa za Grad Mali Lošinj.

Zaštita od voda

Površinska hidrografska mreža nije razvijena jer se padaline infiltriraju u podzemlje. Karakteristična je pojava povremenih bujičnih tokova, male i srednje veličine sliva. Za zaštitu prostora potrebno je izgraditi mrežu odvodnje oborinskih voda, i u sklopu nje odgovarajuće kanale za bujične vode.

Zaštita zraka

Iako na području Grada Malog Lošinja nema uočenih onečišćivača zrada, zbog učestalih pritužbi građana oko uvale Augusta u Malom Lošinj i blizine brodogradilišta, Grad Mali Lošinj je donio odluku o mjerenju kvalitete zraka na toj lokaciji, u cilju da se ispita opravdanost pritužbi, te ovisno o mjerenjima, poduzmu odgovarajuće mjera.

Zaštita tla

Dijelovi prostora koji su uz bujične vodotokove su područja pojačane erozije. Radi zaštite od erozije otoka Suska i sličnih pješčanih površina drugih otoka (Unije, Vele i Male Srakane) planira se izrada temeljne stručne dokumentacije zaštite od erozije.

Kao i za zaštitu zraka, zbog učestalih pritužbi građana oko uvale Augusta u Malom Lošinj i blizine brodogradilišta, Grad Mali Lošinj je donio odluku o ispitivanju stanja sedimentana nekoliko lokacija u podmorju, od kojih je jedna u blizini brodogradilišta.

Zaštita od požara

Protupožarna zaštita provodi se kroz osiguranje protupožarnih (vatrogasnih) putova sa omogućavanjem pristupa u sva područja, kao i izgradnjom hidrantske protupožarne mreže, a posebno u sklopu pojedinog gospodarskog subjekta sa većim požarnim opterećenjem.

IZVJEŠĆE O STANJU U PROSTORU GRADA MALOG LOŠINJA ZA RAZDOBLJE OD 2019. DO 2022. GODINE

Najugroženija područja od šumskog požara razvrstana prema pretežitom vegetacijskom pokrovu te stupnju ugroženosti od požara su područje predjela Čikat (stoljetna borova šuma - II. stupanj ugroženosti od požara), područje oko naselja Osor i autokampovi Preko mosta i Bijar (borova šuma u kome je smješten autokamp Bijar – I. stupanj ugroženosti od požara) te područje od Velog Lošinja do krajnje točke otoka Lošinja (brdovit predio prekriven šumom).

Zaštita od potresa

Prema seizmološkoj karti Primorsko-goranske županije (MSK) za povratni period od 500 godina, za područje Grada Mali Lošinj u razdoblju do 500 godina može se očekivati potres 5^o - 6^o MSK-64.

Zaštita od tehničko-tehnoloških katastrofa i velikih nesreća

Veće tehničko-tehnološke katastrofe se mogu očekivati vezano na benzinske postaje, skladište Jadranke d.d. u industrijskoj zona Kalvarija (hladnjače s velikim amonijakom), brodogradilište Lošinjske plovidbe u Malom Lošinj, Aerodrom Mali Lošinj i Srednja škola Ambroza Haračića sa podzemnim spremnikom od 40 m³ ekstrakog loživog ulja. Opasnost postoji uslijed izlivanja spremnika, požara spremnika sa zapaljivim tekućinama te zbog zagađenje zraka u slučaju curenja amonijaka. Tehničko-tehnološke katastrofe mogu se očekivati u prometnim nesrećama na zračnim letovima za aerodrom u Malom Lošinj, kod pomorskih nesreća kod brodova koji prevoze zapaljive i opasne tvari, te na javnim prometnicama na kojima se odvija prijevoz opasnog tereta. Ugroženo područje prometnica kojima će se obavljati promet opasnih tvari je područje uz državnu cestu Mali Lošinj - Mrtvaška, a ugroženo će biti područje naselja Malog Lošinja. U pomorskom prometu veće zagađivanje okoliša moguće je očekivati izlivanjem mineralnih ulja i naftnih derivata kod brodskih havarija, a ugroženo bi bilo priobalno područje Grada i sva naselja koja su na tom prostoru.

Epidemiološke i sanitarne opasnosti

Nadzor nad zaraznim bolestima provodi higijensko-epidemiološka služba, a statistiku praćenja bolesti životinja i bilja provodi veterinarska služba.

IZVJEŠĆE O STANJU U PROSTORU GRADA MALOG LOŠINJA ZA RAZDOBLJE OD 2019. DO 2022. GODINE

6. Obvezni prostorni pokazatelji

Prema odredbama članka 8. Pravilnika o sadržaju i obveznim prostornim pokazateljima izvješća o stanju u prostoru (NN 48/14 i 19/15) sastavni dio Izvješća o stanju u prostoru Grada Malog Lošinja su sljedeći obvezni prostorni pokazatelji:

Tablica 49. - OBVEZNI PROSTORNI POKAZATELJI IZVJEŠĆA O STANJU U PROSTORU GRADA MALOG LOŠINJA

osnovna cjelina	tematska skupina pokazatelja	skupina pokazatelja	broj	pokazatelj	izvor podataka
1. OPĆI POKAZATELJI RAZVOJNIH KRETANJA					
1.1. DEMOGRAFSKA STRUKTURA	A. Razmještaj i struktura stanovništva	1.	Broj stanovnika 2021.	7.537	DZS Državni zavod za statistiku
		2.	Indeks kretanja broja stanovnika (2021./2011.)	92,8	
		3.	Prirodni prirast stanovništva (broj osoba) (prosjek 2019. - 2021.)	- 34	
	B. Razmještaj i struktura domaćinstava	1.	Broj domaćinstava 2021.	2.999	
		2.	Indeks rasta broja domaćinstava (2021./2011.)	99,3	
		3.	Prosječna veličina domaćinstva 2021. (broj osoba)	2,51	
1.2. SOCIJALNO-GOSPODARSKA STRUKTURA	Ekonomski razvoj	1.	Indeks razvijenosti	111,493%	Ministarstvo regionalnog razvoja i fondova EU
		2.	Stupanj razvijenosti	VIII.	
2. STRUKTURA NASELJA I PODRUČJA ZA RAZVOJ IZVAN NASELJA					
2.1. OBILJEŽJA SUSTAVA NASELJA	Razmještaj, gustoća naselja i naseljenosti	1.	Broj naselja	14	DZS Državni zavod za statistiku
		2.	Gustoća naselja 2021.	62,38 naselja/1.000 km ²	
		3.	Gustoća naseljenosti 2021.	33,58 stanovnika/km ²	
2.2. KORIŠTENJE ZEMLJIŠTA U NASELJIMA	A. Površina naselja	1.	Površina JLS	224,4 km ² (22.440 ha)	PPUG Malog Lošinja
	B. Građevinska područja (GP)	1.	Površina GP naselja - ukupno planirana	479,26 ha	
		2.	Udio GP u odnosu na ukupnu površinu JLS	2,14%	
		3.	Udio izgrađenog GP u odnosu na ukupnu površinu JLS	1,56% (351,95 ha)	
		4.	Udio neizgrađenog GP u odnosu na ukupno GP	26,6% (127,31 ha)	

IZVJEŠĆE O STANJU U PROSTORU GRADA MALOG LOŠINJA ZA RAZDOBLJE OD 2019. DO 2022. GODINE

			5.	Udio neuređenog GP u odnosu na ukupno GP	-	
			6.	Broj stanovnika / ukupna površina GP	15,72 stanovnika/ha	
			7.	Broj stanovnika / izgrađena površina GP	21,41 stanovnika/ha	
			8.	Broj stanovnika / uređena površina GP	-	
2.3.	IZDVOJENA GRAĐEVINSKA PODRUČJA (IZVAN NASELJA)	Izdvojena građevinska područja (IGP)	1.	Površina izdvojenog građevinskog područja izvan naselja – ukupno planirana	458,17 ha 0,061 ha/st.	
			2.	Površina i udio površine IGP pojedine namjene u odnosu na ukupnu površinu IGP:		
			2.a.	Ugostiteljsko-turistička namjena	189,90 ha 41,44% 0,025 ha/st.	
			2.b.	Gospodarska poslovna namjena	29,09 ha 6,35% 0,003 ha/st.	
			2.c.	Sport i rekreacija	76,07 ha 16,60% 0,010 ha/st.	
			2.d.	Područja posebne namjene	58,69 ha 12,81% 0,008 ha/st.	
			2.e.	Površina groblja	2,59 ha 0,56%	
			3.	Ukupni planirani smještajni kapacitet u TRP (T1, T2, T3)	22.570 ležaja	
			4.	Broj turističkih postelja po km ⁴ obalne crte	68,97	
3. POSTOJEĆA INFRASTRUKTURNA OPREMLJENOST						
3.1.	PROMETNA INFRASTRUKTURNA	A. Cestovni promet	1.	Duljina cesta po vrstama:		Hrvatske ceste d.o.o. Županijska uprava za ceste
				- državne ceste	46,65 km	
				- županijske ceste	6,87 km	
				- lokalne ceste	20,74 km	
			2.	Udio pojedinih vrsta cesta:		
				- državne ceste	62,8%	
			- županijske ceste	9,3%		
	- lokalne ceste	27,9%				
		3.	Cestovna gustoća (dužina cesta / površina područja)	0,33 km ¹ /km ²		
	B. Željeznički promet	1.	Duljina pruge prema vrsti - lokalna	-		
2.		Udio pojedinih vrsta željezničkih pruga - lokalna	-			

IZVJEŠĆE O STANJU U PROSTORU GRADA MALOG LOŠINJA ZA RAZDOBLJE OD 2019. DO 2022. GODINE

			3.	Gustoća željezničkih pruga (dužina / površina područja)	-		
		C. Zračni promet	1.	Broj zračnih luka prema vrstama	1 aerodrom 1 letjelište	PPUG Mali Lošinj	
			2.	Površina zračnih luka	84,71 ha		
		D. Pomorski promet	1.	Broj luka prema vrsti		Ministarstvo mora, prometa i infrastrukture	
				- luke županijskog značaja	2		
			2.	Površina kopnenog dijela luke	39,5 ha		
			3.	Luke nautičkog turizma prema broju vezova	1 120 vezova		
		E. Riječni promet	1.	Broj riječnih luka prema veličini i rijeci	-	-	
			2.	Klasa i duljina plovnih putova	-		
		F. Elektroničke komunikacije	1.	Broj lokacija postojećih baznih stanica i broj stanica na 100 stanovnika	36 0,47/100 st.	HAKOM - Hrvatska regulatorna agencija za mrežne djelatnosti	
3.2.	ENERGETSKA INFRASTRUKTURA	A. Opskrba električnom energijom	1.	Duljina elektroopkrbnih vodova	240,05 km	HOPS d.o.o. HEP-ODS d.o.o.	
			2.	Udio i duljina elektroopkrbnih vodova prema vrsti:			
				- dalekovod 110 kV	9,5% 22,9 km		
				- podmorski kabel 110 kV	0,2% 0,4 km		
				- dalekovod 20(35) kV - podzemni	52,5% 125,97 km		
				- dalekovod 20(35) kV - zračni	26,1 % 62,68 km		
		- dalekovod 20(35) kV - podmorski	11,7% 28,10 km				
		B. Opskrba plinom	1.	Duljina plinovoda	-	-	
			2.	Udio prema vrsti plinovoda	-		
		C. Opskrba naftom	1.	Duljina naftovoda	-	-	
3.3.	OPSKRBA VODOM I ODVODNJA OTPADNIH VODA	A. Opskrba pitkom i tehnološkom vodom	1.	Duljina javne vodoopkrbne mreže	180 km	Vodoopskrba i odvodnja Cres Lošinj d.o.o.	
			2.	Potrošnja pitke vode	43.000 l/stanovniku godišnje		
		B. Odvodnja i pročišćavanje otpadnih voda	1.	Duljina kanalizacijske mreže	70 km	Vodoopskrba i odvodnja Cres Lošinj d.o.o.	
			2.	Uređaji za pročišćavanje otpadnih voda - broj i kapacitet	4 35.400 ES ljeta 10.100 ES zima		

IZVJEŠĆE O STANJU U PROSTORU GRADA MALOG LOŠINJA ZA RAZDOBLJE OD 2019. DO 2022. GODINE

3.4.	GOSPODARENJE OTPADOM	Odlagališta otpada	1.	Broj i površina odlagališta prema vrsti	-	Komunalne usluge Cres Lošinj d.o.o.			
			2.	Sanacija neuređenih odlagališta (broj, površina)	1 2,7 ha				
4. KORIŠTENJE I ZAŠTITA ZNAČAJNIH PROSTORA									
4.1.	KORIŠTENJE PRIRODNIH RESURSA	A. Poljoprivreda	1.	Ukupna površina poljoprivrednog zemljišta	2.512,62 ha	PPUG Mali Lošinj			
			2.	Udio poljoprivrednog zemljišta	11,19%				
			3.	Površina poljoprivrednog zemljišta po stanovniku	0,31 ha/stanovniku				
		B. Šumarstvo	1.	Ukupna površina šumskog zemljišta	8.885,63 ha				
			2.	Udio šumskog zemljišta	39,65%				
			3.	Površina šumskog zemljišta po stanovniku	1,09 ha/stanovniku				
		C. Vode	1.	Površine površinskih voda prema vrsti (more)	226.500 ha				
			2.	Udio površina površinskih voda u odnosu na površinu JLS	90,98%				
			3.	Duljina vodotoka	-				
		D. Morska obala	1.	Morska obala - duljina obalne crte	327,20 km				
		E. Mineralne sirovine	1.	Broj i površina eksploatacijskih polja po vrstama mineralnih sirovina	1 4,36 ha eksploatacija kamena				
		4.2.	ZAŠTIĆENE PRIRODNE VRIJEDNOSTI	Zaštićena područja prirode	1.		Broj i površina zaštićenih područja	2 područja 261,7 ha	JU Priroda
					2.		Područja ekološke mreže, prema vrsti	18	
					- POVS		17		
					- POP		1		
4.3.	KULTURNA DOBARA	Struktura registriranih kulturnih dobara	1.	Broj zaštićenih nepokretnih kulturnih dobara:	Ministarstvo kulture i medija Konzervatorski odjel u Rijeci				
			- registrirani (cjelina)	5					
			- registrirani (pojedinačno)	17					
			- preventivna zaštita (pojedinačno)	4					
			2.	Broj ili udio obnovljenih kulturnih dobara		nema podataka			
3.	Broj ili udio ugroženih kulturnih dobara	nema podataka							
4.4.	PODRUČJA POSEBNIH KARAKTERISTIKA*	Područja potencijalnih prirodnih i drugih nesreća		* opisati u tekstualnom dijelu Izvješća					

IZVJEŠĆE O STANJU U PROSTORU GRADA MALOG LOŠINJA ZA RAZDOBLJE OD 2019. DO 2022. GODINE

5. DOKUMENTI PROSTORNOG UREĐENJA						
5.1.	POKRIVENOST PROSTORNIM PLANOVIMA	Pokrivenost PP prema razini planova i izvješća	1.	Broj donesenih PP:	19	GRAD MALI LOŠINJ Jedinstveni upravni odjel
				- PPUO	1	
				- UPU	18	
				- DPU	-	
			2.	Broj donesenih izmjena i dopuna PP:	8	
				- PPUO	5	
				- UPU	3	
			3.	Broj PP u izradi:	7	
				- PPUO	1	
	- UPU	6				
5.2.	PROVEDBA PROSTORNIH PLANOVA		1.	Broj izdanih pojedinačnih akata prostornog uređenja po vrstama (2019.-2022.)	588	UO za prostorno uređenje, graditeljstvo i zaštitu okoliša PGŽ Ispostava u Malom Lošinj
				- lokacijska dozvola	14	
				- građevinska dozvola	111	
				- rješenje o uvjetima građenja	8	
				- potvrda glavnog projekta	2	
				- uporabna dozvola	82	
	- rješenje o izvedenom stanju	156				
5.3.	URBANA PREOBRAZBA		1.	Broj PP ili pojedinačnih zahvata	-	
5.4.	URBANA SANACIJA		1.	Broj izdanih rješenja o ozakonjenju	167	

IZVJEŠĆE O STANJU U PROSTORU GRADA MALOG LOŠINJA ZA RAZDOBLJE OD 2019. DO 2022. GODINE

III. ANALIZA IZRADE I PROVEDBE PROSTORNIH PLANOVA I DRUGIH DOKUMENATA**1. Izrada dokumenata prostornog uređenja****1.1. PROSTORNI PLAN UREĐENJA GRADA MALOG LOŠINJA**

SNPGŽ broj 13/08, 13/12, 26/13, 5/14, 42/14, 25/15-pročišćeni tekst i 32/16)

Prostorni plan uređenja Grada Malog Lošinja, SNPGŽ broj 13/08

Prostorni plan uređenja Grada Malog Lošinja osnovni je prostorno planski dokument koji utvrđuje uvjete provedbe zahvata u prostoru, određuje svrhovito korištenje, namjenu, obnovu i sanaciju građevinskog i drugog zemljišta, zaštitu okoliša te zaštitu graditeljske baštine i osobito vrijednih dijelova prirode.

PPUG Malog Lošinja izrađen je u skladu s tada važećim Zakonom o prostornom uređenju (NN 30/94, 68/98, 35/99, 61/00, 32/02 i 100/04), temeljem Programa mjera za unapređenje stanja u prostoru Grada Malog Lošinja (SNPGŽ broj 34/03) kojim je utvrđena potreba njegove izrade. Po pribavljanju suglasnosti Ministarstva zaštite okoliša, prostornog uređenja i graditeljstva i Ureda državne uprave u Primorsko-goranskoj županiji, PPUG Malog Lošinja je 3. prosinca 2008. godine donijelo Gradsko vijeće Grada Malog Lošinja.

Stupanjem na snagu PPUG-a Malog Lošinja na području Grada Malog Lošinja prestao je važiti Prostorni plan uređenja (bivše) Općine Cres - Lošinj iz 1991. godine (SNPGŽ broj 8/91).

Pracenjem primjene Prostornog plana uređenja Grada Malog Lošinja uočena je potreba izmjena grafičkog dijela i Odredbi za provedbu, te su u razdoblju od 2008. do 2016. godine donesene izmjene i dopune plana (kronološkim redom):

- **I. izmjene i dopune Prostornog plana uređenja Grada Malog Lošinja, SNPGŽ broj 13/08,**
- **IV. izmjene i dopune Prostornog plana uređenja Grada Malog Lošinja, SNPGŽ broj 26/13,**
- **III. izmjene i dopune Prostornog plana uređenja Grada Malog Lošinja, SNPGŽ broj 5/14,**
- **V. Ciljane izmjene i dopune Prostornog plana uređenja Grada Malog Lošinja, SNPGŽ broj 42/14,**
- **Prostorni plan uređenja Grada Malog Lošinja – pročišćeni tekst, SNPGŽ broj 25/15,**
- **VI. Ciljane izmjene i dopune Prostornog plana uređenja Grada Malog Lošinja, SNPGŽ broj 32/16.**

Tablica 50. - PROSTORNI PLANOVI ČIJA JE IZRADA PROPISANA PPUG-om MALOG LOŠINJA

Naselja i izdvojena građevinska područja izvan naselja				
oznaka UPU-a	naselje	područje	broj /oznaka područja	naziv UPU-a
UPU-1	Belej	Belej, Banići, Kačićevi, Zela	NA 1, NA 1.1, G ₁ , IS ₂ , T ₄	UPU Belej
UPU-2	Belej	Srem, Plat, Verin	NA 1.2, NA 1.3, NA 1.4	UPU Srem, Plat i Verin
UPU-3	Čunski	Čunski, Zaosirom	NA 2, G ₂ , R ₁₃ , R ₂	UPU Čunski
UPU-7	Ilovik	Ilovik	NA 3	UPU Ilovik
UPU-9	Mali Lošinj	Mali Lošinj	NA 4, NA 4.2, NA 4.3, NA 4.4, G ₄ , LN ₁ , LN ₂ , LB ₁	UPU Mali Lošinj
UPU-15	Nerezine	Nerezine, Halmac	NA 6, T ₂ i/ili T ₃ , G ₅ , NA 6.4, LB ₂	UPU Nerezine
UPU-19	Osor	Osor, luka Bijar	NA 7, IS ₁₀ , R ₂₂	UPU Osor
UPU-21	Punta Križa	Punta Križa, Ul	NA 8, NA 8.3, NA 8.4, T ₆ , IS ₁₁	UPU Punta Križa
UPU-23	Susak	Susak, Bok	NA 9, R ₁₀ , R ₁₁	UPU Susak
UPU-24	Sveti Jakov	Sveti Jakov	NA 10, G ₉	UPU Sveti Jakov
UPU-25	Unije	Unije, Maračol	NA 11, NA 11.1, NA 11.2, NA 11.3, R ₁₂	UPU Unije
UPU-26	Ustrine	Unije	NA 12	UPU Ustrine
UPU-27	Veli Lošinj	Veli Lošinj	NA 14, G ₁₂ , R ₂₁₆ , R ₂₁₇ , R ₂₃ , IS ₁₃	UPU Veli Lošinj

IZVJEŠĆE O STANJU U PROSTORU GRADA MALOG LOŠINJA ZA RAZDOBLJE OD 2019. DO 2022. GODINE

Izdvojena građevinska područja izvan naselja				
UPU-4	Čunski	Brdo Kušč	K ₁	UPU gospodarske zone Čunski
UPU-5	Čunski	Artatore	dio NA 2.1	UPU Artatore
UPU-6	Čunski	Kurila-Liski	R ₁₃	UPU sportsko-rekreacijskog centra R1-3
UPU-8	Ilovik	Parkna-Paržine	R ₁₄ , R ₁₅	UPU sportsko-rekreacijskog centra R1-4 i R1-5
UPU-11	Mali Lošinj	Kalvarija	K ₁₂ , IS ₄ , IS ₉	UPU gospodarske zone Kalvarija
UPU-12	Mali Lošinj	Kalvarija	IS ₈	UPU infrastrukturne zone Kalvarija
UPU-13	Mali Lošinj	Čikat	T ₁₂ i/ili T ₃₂ , R ₂₇ , R ₂₈ , R ₂₉ , R ₂₁₀ , R ₁₇	UPU Čikat
UPU-14	Mali Lošinj	Poljana	T ₂ i/ili T ₃₃ , R ₂₄	UPU Poljana
UPU-15	Nerezine	marina	LN ₃₋₁ , LN ₃₋₂ , dio NA 6	UPU marina Nerezine
UPU-16	Nerezine	Podgora, Fabrike	R ₁₈	UPU sportsko-rekreacijske zone R18
UPU-17	Nerezine	Lopari	T ₂₅ i/ili T ₃₅ , R ₁₉ , R ₂₁₄	UPU Lopari
UPU-18	Nerezine	Bučanje	T ₂₃ , R ₂₁₅	UPU Bučanje
UPU-20	Mali Lošinj	Vojarna Kovčanje	N	UPU dijela područja Vojarne Kovčanje
UPU-22	Punta Križa	Baldarin	T ₃₁ , dio NA 8.1, R ₂₁₁ , R ₂₁₂	UPU Baldarin
UPU-28	Veli Lošinj	u. Mrtvaška	IS ₅	UPU luke Mrtvaška
UPU-29	Mali Lošinj	Mali Lošinj	R ₁₆	UPU sportsko-rekreacijskog centra R16
UPU-30	Mali Lošinj	Sunčana uvala	T ₁₋₁	UPU Sunčana uvala
UPU-31	Nerezine	Meline	K ₁₃	UPU gospodarske zone Meline
UPU-32	Mali Lošinj	Sunčana uvala	T ₁ , R ₂₅ , R ₂₆	Urbanistički plan uređenja Sunčana uvala
UPU-33	Unije	Mali dijel	K ₁₄	UPU gospodarske zone Mali dijel
UPU-34	Punta Križa	Preslop	T ₁₃	UPU Preslop
UPU-35	Osor	Bijar	T ₃₄ , IS ₁₀	UPU Bijar
UPU-36	Punta Križa	Matalda	T ₁₄	UPU Matalda

Tablica 51. - PROSTORNI PLANovi ČIJA JE IZRADA ZAPOČETA U RAZDOBLJU OD 2019. DO 2022.

Godina	Naziv plana	Odluka o izradi "Službene novine" PGŽ
2018.	Urbanistički plan uređenja Preslop (UPU 14) napomena: plan je izrađen, ima suglasnost Ministarstva prostornoga uređenja, graditeljstva i državne imovine ali ga Gradsko vijeće nije usvojilo	31/18
2019.	VII. izmjene i dopuna Prostornog plana uređenja Grada Malog Lošinja	35/19
	Urbanistički plan uređenja Sunčana uvala	35/19
2020.	Urbanistički plan uređenja Sportsko-rekreacijskog centra R1-3 (UPU 6)	19/20
	Urbanistički plan uređenja Čikat (UPU 13)	19/20
	II. izmjene i dopune Urbanističkog plana uređenja Mali Lošinj (UPU 9)	25/20
	II. izmjene i dopune Urbanističkog plana uređenja Veli Lošinj (UPU 27)	44/20
2021.	I. izmjene i dopune Urbanističkog plana uređenja Poljana (UPU 14)	27/21

IZVJEŠĆE O STANJU U PROSTORU GRADA MALOG LOŠINJA ZA RAZDOBLJE OD 2019. DO 2022. GODINE

1.2. VAŽEĆI PROSTORNI PLANOVI

Na području Grada Malog Lošinja na snazi su ukupno 23 urbanistička plana uređenja:

Tablica 52. - GRAD MALI LOŠINJ - VAŽEĆI PROSTORNI PLANOVI 1992. – 2022.

Godina donošenja	Naziv plana	broj "Službenih novina"
1992.	PUP proširenje groblja Sv. Martin, Mali Lošinj	192/08
2008. do 2016.	Prostorni plan uređenja Grada Mali Lošinj	13/08
	- I. izmjene i dopune	13/12
	- IV. izmjene i dopune	26/13
	- III. izmjene i dopune	5/14
	- V. ciljane izmjene i dopune	42/14
	- pročišćeni tekst	25/15
	- tehnički ispravak	32/15
- ciljane VI. izmjene i dopune	32/16	
2008.	Odluka o usklađenju Provedbenog urbanističkog plana "Proširenje groblja - Sv. Martin" s odredbama Zakona o prostornom planiranju i gradnji kojima se uređuje zaštićeno obalno područje mora	21/08
2010. do 2016.	Urbanistički plan uređenja gospodarske zone Kalvarija (UPU 11)	30/10
	- izmjene i dopune	35/15
	- pročišćeni tekst	5/16
2011.	Urbanistički plan uređenja infrastrukturne zone Kalvarija (UPU 12)	24/11
	Urbanistički plan uređenja dijela područja Sunčana uvala (UPU 30)	24/11
2012.	Urbanistički plan uređenja Poljana (UPU 14)	36/12
2013. do 2016.	Urbanistički plan uređenja Mali Lošinj (UPU 9)	10/13
	- ciljane izmjene i dopune	25/15
	- pročišćeni tekst	2/16
2013. do 2016.	Urbanistički plan uređenja Veli Lošinj (UPU 27)	10/13
	- ciljane izmjene i dopune	25/15
	- pročišćeni tekst	2/16
2014.	Urbanistički plan uređenja naselja Nerezine (UPU 15) - smanjeni obuhvat	32/14
	- marina Nerezine	
2015.	Urbanistički plan uređenja Sveti Jakov (UPU 24)	1/15
	Urbanistički plan uređenja Ilovik (UPU 7)	17/15
	Urbanistički plan uređenja Nerezine (UPU 15)	35/15
2016.	Urbanistički plan uređenja Unije (UPU 25)	3/16
	Urbanistički plan uređenja Punta Križa (UPU 21)	16/16
	Urbanistički plan uređenja Susak (UPU 23)	28/16
	Urbanistički plan uređenja Lopari (UPU 17)	28/16
	Urbanistički plan uređenja Čunski (UPU 3)	28/16
2021.	Urbanistički plan uređenja Čikat (UPU 13)	34/16
	Urbanistički plan uređenja Artartore (UPU 5)	9/21
	Urbanistički plan uređenja Belej (UPU 1)	9/21
	Urbanistički plan uređenja Baldarin (UPU 22) - smanjeni obuhvat	9/21
	Urbanistički plan uređenja Ustrine (UPU 26)	9/21

1.3. PROSTORNI PLANOVI USVOJENI U RAZDOBLJU 2019. – 2022. GODINE

U razdoblju od 2019. do 2022. godine na području Grada Malog Lošinja usvojena su 4 urbanistička plana uređenja.

1.4. OBVEZA IZRADE URBANISTIČKIH PLANOVA UREĐENJA

Osim navedenih važećih prostornih planova užih područja, te planova čija je izrada započeta, Prostornim planom uređenja Grada Malog Lošinja utvrđena je obveza izrade urbanističkih planova uređenja za sljedeća područja, a čija izrada nije započela do 31.12.2022. (ukupno 14 planova):

IZVJEŠĆE O STANJU U PROSTORU GRADA MALOG LOŠINJA ZA RAZDOBLJE OD 2019. DO 2022. GODINE

Tablica 53. - GRAD MALI LOŠINJ - PROSTORNI PLANOVI PREOSTALI ZA IZRADU

Naziv plana	oznaka
Urbanistički plan uređenja Urbanistički plan uređenja Srem, Plat i Verin)	UPU 2
Urbanistički plan uređenja gospodarske zone Čunski	UPU 4
Urbanistički plan uređenja sportsko rekreacijskog centra R1 ₄ i R1 ₅	UPU 8
Urbanistički plan uređenja sportsko rekreacijske zone R1 ₈	UPU 16
Urbanistički plan uređenja Bučanje	UPU 18
Urbanistički plan uređenja Osor	UPU 19
Urbanistički plan uređenja dijela područja Vojarne Kovčanje	UPU 20
Urbanistički plan uređenja Baldarin	UPU 22
Urbanistički plan uređenja luke Mrtvaška	UPU 28
Urbanistički plan uređenja sportsko rekreacijskog centra R1 ₆	UPU 29
Urbanistički plan uređenja gospodarske zone Meline	UPU 31
Urbanistički plan uređenja gospodarske zone Mali dijel	UPU 33
Urbanistički plan uređenja Bijar	UPU 35
Urbanistički plan uređenja Matalda	UPU 36

U skladu s odredbama Zakona o prostornom uređenju Općinsko vijeće Grada Malog Lošinja može donijeti Odluku o izradi i za ostala područja za koja ocijeni potrebu izrade urbanističkog plana uređenja.

2. Provedba prostornih planova

Zahvati u prostoru provode se u skladu sa prostornim planovima (PPUG, UPU) i posebnim propisima izdavanjem akta za provedbu. Akte za provedbu prostornih planova izdaje Upravni odjel za prostorno uređenje, graditeljstvo i zaštitu okoliša Primorsko-goranske županije - Ispostava u Malom Lošinj u te Ministarstvo prostornog uređenja, graditeljstva i državne imovine ako je određeno posebnim propisom. PPUG-om propisani provedbeni dokumenti prostornog uređenja izrađuju se i donose u skladu s razvojnim prioritetima Grada Malog Lošinja koje utvrđuje Gradsko vijeće donošenjem odluka o izradi.

2.1. POJEDINAČNI AKTI PROSTORNOG UREĐENJA¹⁵

Prema podacima Upravnog odjela za prostorno uređenje, graditeljstvo i zaštitu okoliša Primorsko-goranske županije - Ispostava u Malom Lošinj, broj izdanih pojedinačnih akata prostornog uređenja po vrstama u razdoblju od 2019. do 2021. godine je:

Tablica 54. - BROJ IZDANIH POJEDINAČNIH AKATA PROSTORNOG UREĐENJA PO VRSTAMA U GRADU MALOM LOŠINJU

Naziv akta	2019.	2020.	2021.	UKUPNO izdano
			zaprimito / izdano	
Lokacijska dozvola	4	8	9/2	14
Rješenje o uvjetima građenja	7	1	-	8
Rješenje za građenje	-	-	-	-
Rješenje o izvedenom stanju (ozakonjenje)	83	55	0/29	167
Potvrda glavnog projekta	2	-	-	2
Građevinska dozvola	68	14	71/29	111
Uporabna dozvola	28	32	23/21	81
Uporabna dozvola za građevinu izgrađenu na temelju akta za građenje izdanog do 1.10.2007.	9	4	22/3	16
Uporabna dozvola za građevinu izgrađenu do 15.2.1968.	33	27	83/79	139
Dozvola za promjenu namjene i uporabu građevine	1	-	-	1
UKUPNO	235	141	212/123	588

izvor podataka: Upravni odjel za prostorno uređenje, graditeljstvo i zaštitu okoliša PGŽ - Ispostava u Malom Lošinj
napomena: u vrijeme izrade Izvješća podaci za 2002. još nisu bili sistematizirani

¹⁵ izvor podataka: Primorsko-goranska županija, Upravni odjel za prostorno uređenje, graditeljstvo i zaštitu okoliša, Ispostava u Malom Lošinj (podaci dostavljeni elektronskom poštom 21.2.2023.)

IZVJEŠĆE O STANJU U PROSTORU GRADA MALOG LOŠINJA ZA RAZDOBLJE OD 2019. DO 2022. GODINE

2.2. URBANA PREOBRAZBA

Urbana preobrazba definirana je u Zakonu o prostornom uređenju kao skup planskih mjera i uvjeta kojima se bitno mijenjaju obilježja izgrađenog dijela građevinskog područja promjenom urbane mreže javnih površina, namjene i oblikovanja građevina i/ili rasporeda, oblika i veličine građevnih čestica. PPUG-om Malog Lošinja nisu posebno planirane mjere i uvjeti za urbanu preobrazbu.

2.3. OZAKONJENJE NEZAKONITO IZGRAĐENIH ZGRADA

Temeljem Zakona o postupanju s nezakonito izgrađenim zgradama (NN 86/12, 143/13, 65/17 i 14/19) omogućilo se ozakonjenje nezakonito izgrađenih zgrada, dijelova zgrade izgrađen bez akta kojim se odobrava građenje, odnosno protivno tom aktu, evidentirana na digitalnoj ortofoto karti izrađenoj na temelju aerofotogrametrijskog snimanja Republike Hrvatske od 21. lipnja 2011. godine (DOF5/2011). Rješenja o izvedenom stanju na području Grada Malog Lošinja donosi Upravni odjel za prostorno uređenje, graditeljstvo i zaštitu okoliša Primorsko-goranske županije - Ispostava u Malom Lošinj.

U razdoblju od 1.1.2019. do 31.12.2021. godine Upravni odjel za prostorno uređenje, graditeljstvo i zaštitu okoliša Primorsko-goranske županije - Ispostava u Malom Lošinj izdao je 167 Rješenja o izvedenom stanju (ozakonjenje nezakonito izgrađenih zgrada, dijelova zgrade izgrađenih bez akta kojim se odobrava građenje, odnosno protivno tom aktu).

2.4. SPRJEČAVANJE BESPRAVNE GRADNJE

Grad Mali Lošinj priključio se Inicijativi za zaustavljanje bespravne gradnje okupljene oko stranice bespravnogradnja.hr, koju su pokrenuli gradovi i općine Istarske županije, a kojima se u međuvremenu priključilo još nekoliko gradova i općina iz drugih područja RH (iz Primorsko-goranske županije to su za sada jedino Grad Mali Lošinj i Grad Krk). Putem web stranice objavljuju se lokacije bespravno sagrađenih objekata i njihov ukupan broj, a građani putem stranice mogu prijaviti objekte na čiju legalnost sumnjaju.

Inicijativa je pokrenuta s ciljem adresiranja gorućeg problema bespravne gradnje, jer se pokazalo da Država uglavnom nema interes i resursa za bavljenje ovim problemom. Namjera potpisnika inicijative je u konačnosti podnošenje zakonodavne inicijative kojom bi se inspekcijske ovlasti prenijele na gradove i općine. Želja je zaštititi javni prostor kroz sprječavanje bespravne i pretjerane gradnje te zaštititi prostor za buduće generacije.

Grad Mali Lošinj je višekratno snimio područje dijela naselja Čunski tijekom 2021. godine. Površina obrađenog područja je otprilike 1.300 ha te je na istom odmah tada bilo evidentirano čak 508 objekata. Komunalni redari su podnijeli oko 200 službenih prijava o možebitnoj nelegalnoj gradnji na cjelokupnom području Grada Malog Lošinja Državnom inspektoratu u Zagrebu, dok je ostatak u postupku obrade. Građevinska inspekcija donijela je 11 rješenja o uklanjanju objekata, no ona još nisu pravomoćna.

U planu je i dosnimanje na drugim područjima na otoku, od Mrtvaške do Osora, te ažuriranje postojećih snimaka zbog dodatnih građenja koja su se odvijala nakon posljednjeg snimanja u lipnju 2021. godine. Po završetku snimanja i evidentiranju izgrađenih objekata pristupiti će se provjeri dokumentacije, a sva gradnja koja nema odgovarajuću dokumentaciju biti će prosljeđena Državnom inspektoratu u Zagrebu na postupanje.

Pored toga, na području Grada Malog Lošinja, poljoprivrednom ili šumskom zemljištu, postavljen je veliki broj kamp-kućica i mobilnih kućica (mobil-home), kao i drugih građevina (nadstrešnice ili slično). Grad Mali Lošinj u okviru svoje nadležnosti vrši njihovo snimanje i za sve sumnjive situacije šalje prijave Državnom inspektoratu, s obzirom da takav način gradnje stvara povećanu opasnost od požara, a osnovna komunalna infrastruktura za takve građevine nije riješena.

2.5. URBANA SANACIJA

Urbana sanacija definirana je Zakonom o prostornom uređenju kao skup planskih mjera i uvjeta kojima se poboljšava karakter izgrađenih područja unutar i izvan granica građevinskog područja devastiranih nezakonitim građenjem i na drugi način. Prostornim planom uređenja Grada Malog Lošinja nisu definirane planske mjere i uvjeti za urbanu sanaciju područja devastiranih nezakonitim građenjem.

IZVJEŠĆE O STANJU U PROSTORU GRADA MALOG LOŠINJA ZA RAZDOBLJE OD 2019. DO 2022. GODINE

3. Provedba drugih dokumenata koji utječu na prostor

3.1. STRATEGIJE, PLANOVI I PROGRAMI RAZVOJA

PROGRAM UKUPNOG RAZVOJA GRADA MALI LOŠINJ ZA RAZDOBLJE 2013.-2020.

Program ukupnog razvoja Grada Mali Lošinj 2013. - 2020. (izrađivač: Riječka razvojna agencija Porin d.o.o., Rijeka) donijelo je Gradsko vijeće, a 2016. godine Gradsko vijeće Grada Malog Lošinja donijelo je Izmjene i dopune Programa ukupnog razvoja Grada Malog Lošinja 2013. - 2020. Gradsko vijeće Grada Malog Lošinja je na sjednici održanoj 1.10.2020. donijelo Odluku o prihvaćanju produljenja Programa ukupnog razvoja Mali Lošinj 2013. – 2020. do 31.12.2021.

Program ukupnog razvoja temeljni je planski dokument razvoja Grada Malog Lošinja u kojem se određuju lokalni razvojni pravci uzimajući u obzir sva obilježja, prednosti i ograničenja kako bi se utvrdili ciljevi i prioriteti razvoja. U Programu je napravljena detaljna analiza demografskih, prostornih, te gospodarskih pokazatelja, te je priložen detaljan popis projekata i projektnih ideja koje su pokrenute ili se planiraju pokrenuti kao i rekapitulacija očekivanih izdataka prema ciljevima te mogući izvori financiranja projekata.

Programom je definirana sljedeća vizija Grada Malog Lošinja:

***Održivim razvojem do otoka zdravlja i vitalnosti,
za mlade koji ostaju i goste koji se vraćaju***

Programom su bila Grad Mali Lošinj svoj razvoj planira kroz sljedeća četiri strateška cilja:

1. Gospodarski razvoj
2. Održiv regionalni razvoj
3. Zaštita okoliša
4. Razvoj ljudskih potencijala.

Za svaki posebni cilj određeno je: što je do sada obavljeno, daljnje mjere, prioritet, izvršitelji, osposobljenost izvršitelja i izvori za podmirenje troškova. Neki od posebnih projekata sa prioritetom koji su navedeni u studiji su:

- Projekt: AERODROM MALI LOŠINJ, Čunski - Nadogradnja aerodroma "Mali Lošinj" s ostalim sadržajima,
- Projekt: MARINA VELOPIN, Mali Lošinj, Velopin - Javna luka i marina s ugostiteljskim sadržajima, trgovinama, zabavnim i sportsko rekreativnim sadržajima,
- SKLADIŠNO SERVISNA ZONA "KALVARIJA", Mali Lošinj.

Program utvrđuje strategiju razvoja, prioritetne projekte i mjere za razdoblje 2019. - 2020., plan provedbe te evaluaciju učinaka. Budući pravci razvoja definirani su SWOT analizom za utvrđivanje snaga, nedostataka, mogućnosti i prijetnji temeljem koje je razrađena vizija, strateški ciljevi i mjere Programa ukupnog razvoja Grada Malog Lošinja.

Za svaki posebni cilj određeno je: što je do sada obavljeno, daljnje mjere, prioritet, izvršitelji, osposobljenost izvršitelja i izvori za podmirenje troškova. Neki od posebnih projekata sa prioritetom koji su navedeni u studiji su:

- Projekt: AERODROM MALI LOŠINJ, Čunski, - Nadogradnja aerodroma "Mali Lošinj" s ostalim sadržajima,
- Projekt: MARINA VELOPIN, Mali Lošinj, Velopin - javna luka i marina s ugostiteljskim sadržajima, trgovinama, zabavnim i sportsko rekreativnim sadržajima,
- SKLADIŠNO SERVISNA ZONA "KALVARIJA", Mali Lošinj.

PROGRAM RAZVOJA ODRŽIVOG TURIZMA GRADA MALI LOŠINJ (izrađivač: Institut za turizam Zagreb, 2013.)

Koncept održivog razvoja danas je zasigurno dominantna ideja vodilja u promišljanju razvoja društva. Iniciran krajem 1980.-tih tzv. Brundtlandovom definicijom '... održivi razvoj je razvoj koji zadovoljava potrebe sadašnje generacije ne ugrožavajući pritom budućnost sljedećih generacija ...', koncept je tijekom vremena, u pokušajima jasnijeg definiranja razvojnih ograničenja, nadograđen pojmom 'nosivog kapaciteta' što je dovelo do definicije '... održivi razvoj znači poboljšanje kvalitete života unutar kapaciteta postojećih sustava.

IZVJEŠĆE O STANJU U PROSTORU GRADA MALOG LOŠINJA ZA RAZDOBLJE OD 2019. DO 2022. GODINE

Valorizirajući izuzetnu ljepotu i očuvanost svog prirodnog okoliša i kulturnog nasljeđa te dosegnutu razinu turističkog razvoja, Grad Mali Lošinj u nizu do sada izrađivanih razvojnih dokumenata, bilo na lokalnoj ili na županijskoj razini, strateški se određuje prema održivom razvoju i, specifično, prema održivom turizmu. Polazeći, nadalje, od identitetskih obilježja otočja te od potreba i očekivanja ekološki i kulturološki osviještenog 'novog turista', Turistička zajednica Grada Mali Lošinj, u proteklih nekoliko godina, sustavno gradi destinacijski brend 'Lošinj – Otok vitalnosti' koji izravno počiva na ideji održivosti. Naime, brend pričom o 'vitalnosti' Lošinj gradi tržišni identitet ili sliku destinacije koja posjetiteljima doslovno obećava 'životnu energiju i dobar osjećaj', a koji jedino mogu proizaći iz očuvanog i zdravog (tj. vitalnog) okoliša, očuvane i dinamične (tj. vitalne) kulturne scene i ukupno kvalitetne i konkurentne (tj. vitalne) turističke ponude. To je kontekst u kojem su, krećući od strateških usmjerenja prema operativnom djelovanju, Grad Mali Lošinj i Turistička zajednica Grada Mali Lošinj povjerali Institutu za turizam izradu Programa razvoja održivog turizma Grada Mali Lošinj.

Program razvoja održivog turizma Grada Mali Lošinj slijedi metodologiju UNWTO-a za održivi razvoj turističkih destinacija te je baziran na reprezentativnom istraživanju 'Stavovi lokalnog stanovništva o turizmu' kao i na pregledu stanja destinacije prema indikatorima UNWTO-a u kojem je, kroz strukturirane intervjue, sudjelovalo oko 40 predstavnika različitih interesnih skupina. Program sadrži 30 stožernih projekata grupiranih u:

- (a) projekte zaštite prirodnih resursa (15 projekata);
- (b) projekte zaštite socio-kulturnih resursa (5 projekata) i
- (c) projekte gospodarske održivosti (10 projekata).

PROGRAM RAZVOJA RURALNOG TURIZMA NA PODRUČJU GRADA MALOG LOŠINJA (izrađivač: Institut za poljoprivredu i turizam Poreč, 2019.)

Program razvoja ruralnog turizma Grada Malog Lošinja izrađen je uvažavajući nove tržišne trendove i činitelje uspješnosti u turizmu. Njegova provedba ovisi o sposobnostima ljudi i gospodarskih subjekata u prilagođavanju specifičnim činiteljima razvoja ruralnog turističkog proizvoda. Program je izrađen uvažavajući postojeće prirodne resurse, tradicijski način ruralnog života, kulturno-povijenu baštinu, te tradicijsku gradnju i lokalnu arhitekturu. Na spomenutim pretpostavkama i mogućim turističkim aktivnostima na ruralnom prostoru definirani su oblici turizma koje je moguće komercijalizirati na turističkom tržištu. Svaki od posebnih oblika unutar cjelovitog proizvoda ruralnog turizma ima svoju funkciju, specifična pravila razvoja i oblikovanja, svoje tržište i razvojni trend, proizvodnu materijalnu strukturu, turističku infrastrukturu i elemente diferencijacije. U tom kontekstu, u Programu je dat okvir za svaki pojedini oblik ruralnog turizma i njegovu ulogu u potpori izgradnje ukupnog brenda turističke destinacije GML na cijelom njenom području (maritimnom i ruralnom).

Vizija razvoja je definirana tako da definira odredište na koje se kroz određeni vremenski period želi stići:

Ruralni prostor Grada Malog Lošinja je vitalno i privlačno mjesto za život domicilnog stanovništva i za boravak gostiju kojima su na raspolaganju raznoliki atraktivni sadržaji u skladu s lokalnim obilježjima prirode, kulture, tradicije, načina života i gospodarskih aktivnosti, posebice u poljoprivredi. Zadovoljavanjem njihovih potreba kroz ponudu smještaja, prehrane i pića, rekreacije, animacije, edukacije, zdravstvenih i ostalih oblika usluga, gostima se prezentira specifični, originalni identitet ovog ruralnog područja na način koji dugoročno osigurava njegov održivi razvoj poštujući načela gospodarskog napretka, očuvanja okoliša i društvene stabilnosti.

Strateški ciljevi budućeg razvoja ruralnog turizma na području Grada Malog Lošinja su:

- 1) Povećanje obujma, atraktivnosti i konkurentnosti sadržaja turističke ponude na ruralnom prostoru,
- 2) Povećanje obujma i konkurentnosti poljoprivrednog sektora kao preduvjeta za razvoj agroturizma i drugih oblika turizma temeljenih na poljoprivrednoj djelatnosti,
- 3) Pобољшanje komunalne i javne turističke infrastrukture,
- 4) Оčuvanje bioraznolikosti, zaštita i održiva uporaba okoliša, krajolika, prirodnog i kulturnog.

MASTER PLAN BIKE TURIZMA OTOKA LOŠINJA (izrađivač: BIKEPLAN AG, 2019.)

S ciljem razvijanja cikloturizma te stvaranja 'Bike friendly' destinacije, realiziran je i usvojen Master plana bike turizma otoka Lošinja.

IZVJEŠĆE O STANJU U PROSTORU GRADA MALOG LOŠINJA ZA RAZDOBLJE OD 2019. DO 2022. GODINE

Master plan bike turizma izradili su predstavnici švicarske tvrtke BikePlan - Mountain bike specific planning and destination development; Adrian Greiner i Jan Oggier, nakon izvršenog trail huntinga, odnosno utvrđivanja postojećeg stanja na terenu. Kreiran je s ciljem razvijanja cikloturizma te stvaranja 'Bike friendly' destinacije, a uključuje izgradnju trail centara i novih biciklističkih staza/trasa, kao i rekonstrukciju staza te signalizaciju na području kompletnog otoka Lošinja, dijelu otoka Cresa te na manjim otocima. Biciklizam je posljednjih godina vrlo popularan u Europi i svijetu te jedan od za nas najvažnijih proizvoda s kojim možemo produžiti turističku godinu. Cilj je da u suradnji sa svim dionicima u turizmu u narednim godinama Mali Lošinj postane poznata „bike friendly“ destinacija na Mediteranu prema viziji završnog koncepta Master plana bike turizma. Osim ulaganja u staze radit će se na unaprjeđivanju svih ostalih usluga vezanih za bike turizam, od smještaja, gastronomije, transporta, prirodnih doživljaja, biciklističkih usluga, do jačanje lokalne scene sa što većim uključivanjem lokalnog stanovništva.

PROCJENA UGROŽENOSTI STANOVNIŠTVA, MATERIJALNIH I KULTURNIH DOBARA TE OKOLIŠA OD KATASTROFA I VELIKIH NESREĆA GRADA MALOG LOŠINJA (izrađivač: DLS d.o.o. Rijeka, 2019.)

Procjenom ugroženosti razrađuju se moguće ugroze po stanovništvo, materijalna i kulturna dobra i okoliš od opasnosti, nastanka i posljedica katastrofa i velikih nesreća, potrebna sredstva za zaštitu i spašavanje, kao i njihova spremnost za djelovanje u zaštiti i spašavanju. Temeljni dijelovi Procjene su:

- vrste, intenzitet, i učinci te moguće posljedice djelovanja prirodnih i tehničko-tehnoloških katastrofa i velikih nesreća po stanovništvo, materijalna i kulturna dobra te okoliš,
- snage za zaštitu i spašavanje,
- zaključne ocjene,
- zemljovid.

Područje Grada do danas nije bilo suočeno s većim katastrofama koje bi bile uzrokovane bilo prirodnim nepogodama bilo tehničko-tehnološkim nesrećama, no unatoč tome s obzirom na nepredvidivost meteoroloških promjena javila se potreba za razvijanjem sustava zaštite i spašavanja.

Potresi

Na ovom području maksimalni intenzitet potresa koji se očekuje je VI^o (jaki potres). U tom slučaju očekuje se 18 ranjenih osoba te jedna poginula osoba. Znatnija materijalna šteta s većom količinom građevinskog otpada neće nastati. Eventualna oštećenja mogu nastati u starim jezgrama. Redovne snage zaštite i svi njihovi materijalni resursi dostatni su za saniranje eventualnih šteta koje bi nastale.

Ostale prirodne opasnosti

Od ostalih prirodnih opasnosti ovo područje je ugroženo od tuče, suše (za što su čak i proglašene elementarne nepogode) te pojave visokih voda u zimskim mjesecima uslijed jakog juga. Olujno nevrijeme je također značajno za ovo područje, ovdje se očekuju i jaki udari bure.

Tehničko-tehnološke katastrofe i velike nesreće izazvane nesrećama s opasnim tvarima u gospodarskim objektima i prometu

Na području Grada Malog Lošinja od značajnijih gospodarskih objekata gdje se drži određena količina opasnih tvari su:

- Lošinjska plovidba – brodogradilište d.o.o.
- Aerodrom Mali Lošinj
- benzinske stanice
- Srednja škola Ambroza Haračića
- Jadranka d.d. Servisno skladišna zona Kalvarija
- hoteli i kampovi.

Opasne tvari na području Grada Malog Lošinja su većinom naftni derivati. Svi spremnici su izvedeni kao podzemni te u skladu sa zakonskim propisima. Od opasnih tvari ovim područjem se provozu naftni derivati za opskrbu benzinskih postaja koje se nalaze na ovom području te ostalih subjekata koji koriste naftne derivate za grijanje.

STRATEGIJA RAZVOJA TURIZMA: MALI LOŠINJ I CRES (izrađivač: HORWATH THL, 2021.)

Sukladno planu projektnih aktivnosti projekta Master plana razvoja turizma u Malom Lošinj i Cresu na 1. sjednici Skupštine TZG Malog Lošinja 22.9.2020. usvojena je finalna verzija dokumenta "Strategija razvoja turizma: Mali Lošinj i Cres – Strateški okvir i operativne strategije". Vizija turizma Malog Lošinja i Cresa definirana je u suradnji s ključnim destinacijskim dionicima turizma te se temelji na tri glavna uporišta.

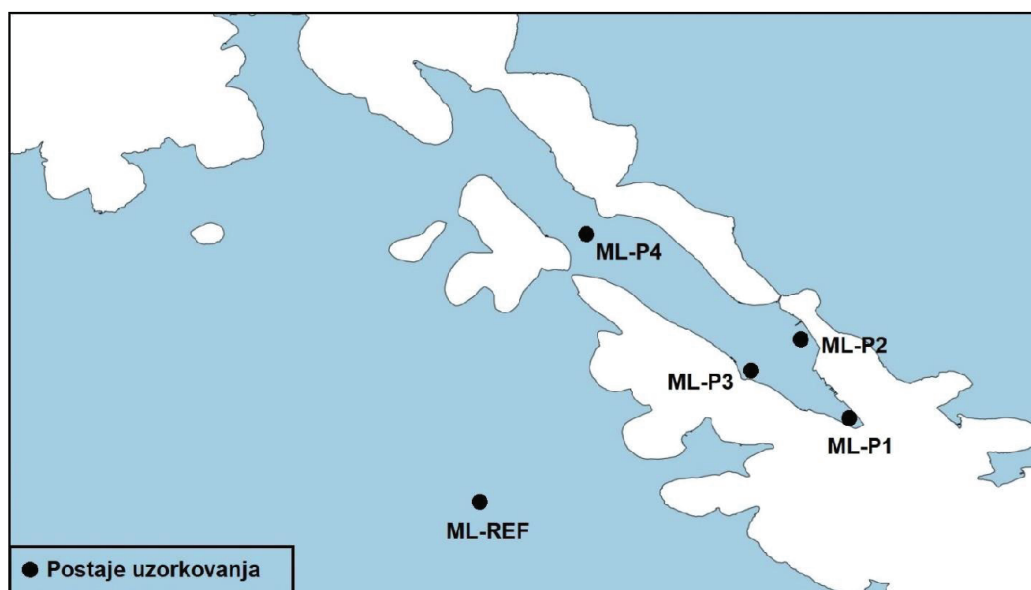
IZVJEŠĆE O STANJU U PROSTORU GRADA MALOG LOŠINJA ZA RAZDOBLJE OD 2019. DO 2022. GODINE

Mali Lošinj i Cres svojom kvalitetom i jedinstvenošću turističke ponude predstavljaju jednu od vodećih održivih, lifestyle i wellbeing otočnih destinacija Mediterana. Strateški okvir Strategije uključuje viziju, misiju, pozicioniranje, turističke proizvode i ciljeve rasta, kao i aktivnosti definirane operativnim strategijama razvoja. Strategija je u originalnom sadržaju orijentirana na održivost razvoja i unaprjeđenje kvalitete proizvoda destinacije (karakteristike koje su se pokazale ključnima za uspješniju borbu protiv negativnih utjecaja COVID-a na turistički promet pojedine destinacije. U narednom razdoblju od iznimne važnosti bit će postavljanje fokusa na one razvojne aktivnosti koje u najvećoj mjeri pozitivno utječu na razvoj kvalitetnog sadržaja. Strategija sadržava niz aktivnosti u skladu s navedenim te je na destinacijskim dionicima odluka o prioritetima realizacije pojedine aktivnosti, a sve u skladu s dostupnim financijskim i kadrovskim kapacitetima sustava.

IZVJEŠĆE O REZULTATIMA JEDNOKRATNOG ISPITIVANJA STANJA SEDIMENATA U PODRUČJU UVALE MALI LOŠINJ (izrađivač: Institut za oceanografiju i ribarstvo, Split, 2022.)

Grad Mali Lošinj je od Instituta za oceanografiju i ribarstvo iz Splita naručio izradu Izvješća o rezultatima jednokratnog ispitivanja stanja sedimenta u području uvale Mali Lošinj. Uzorci sedimenta uzeti su na 4 lokacije u području uvale Mali Lošinj te na jednoj lokaciji u području otvorenog mora u kolovozu 2022. godine.

Tablica 55. - POSTAJE UZORKOVANJA SEDIMENATA



izvor podataka: Institut za oceanografiju i ribarstvo

Tablica 56. PROCJENA STANJA SEDIMENTA PREMA NORVEŠKIM KRITERIJIMA U ODNOSU NA SADRŽAJ ARSENA, KADMIJA, BAKRA, OLOVA CINKA I ŽIVE

POSTAJA	As	Cd	Cu	Pb	Zn	Hg
ML-P1	Prirodno	Prirodno	Loše	Dobro	Prirodno	Dobro
ML-P2					Dobro	Loše
ML-P3			Dobro	Prirodno	Umjerenom onečišćeno	
ML-P4			Prirodno		Dobro	
ML-Ref.			Prirodno		Prirodno	

izvor podataka: Institut za oceanografiju i ribarstvo

IZVJEŠĆE O STANJU U PROSTORU GRADA MALOG LOŠINJA ZA RAZDOBLJE OD 2019. DO 2022. GODINE

Visoke vrijednosti sadržaja većine metala u sedimentu na postaji ML-P2 ukazuju na pojačan antropogeni pritisak uslijed blizine brodogradilišta i trajektnog pristaništa. Povišene vrijednosti sadržaja arsena, bakra, olova i cinka u sedimentu na postaji u području lučice (ML-P1) najvjerojatnije su posljedica primjene zaštitnih premaza protiv korozije i obraštaja na brodicama te aditiva za brodska goriva. Izmjerene vrijednosti sadržaja bakra u sedimentu postaja ML-P1 i ML-P2 predstavljaju opasnost za morske organizme te čak i kod kratkotrajne izloženosti može doći do toksičnih učinaka. Povišene vrijednosti masenog udjela žive u sedimentu postaje ML-P2 i ML-P3 predstavljaju opasnost za morske organizme u slučaju kratkotrajne ili kronične izloženosti. Izmjerene koncentracije arsena, kadmija, olova i cinka u sedimentu svih postaja ne predstavljaju opasnost za morske organizme.

Tablica 57. PROCJENA STANJA SEDIMENTA PREMA NORVEŠKIM KRITERIJIMA U ODNOSU NA SADRŽAJ KRIZENA, BENZO(A)ANTRACENA, BENZO(B)FLUORANTENA I BENZO(A)PIRENA

POSTAJA	Krizen	Benzo(a)antracen	Benzo(b)fluoranten	Benzo(a)piren
ML-P1	Prirodno	Prirodno	Prirodno	Prirodno
ML-P2				
ML-P3	Dobro	Loše	Umjereno onečišćeno	Dobro
ML-P4		Dobro		
ML-Ref.	Prirodno	Prirodno	Prirodno	Prirodno

izvor podataka: Institut za oceanografiju i ribarstvo

Na postaji ML-P3 izmjerene su najviše vrijednosti svih četiriju spojeva. Utvrđeno je umjereno onečišćeno stanje s obzirom na benzo(b)fluoranten i loše stanje sedimenta s obzirom na benzo(a)antracen, pa se može zaključiti da na ovoj postaji postoji povećan rizik za zdravlje morskih organizama. Postaja se nalazi u neposrednoj blizini operativnog veza, što je vjerojatno uzrok povišenih vrijednosti PAH-ova na ovoj postaji. Može se zaključiti da izmjereni maseni udjeli na postaji ML-P3 odgovaraju vrijednostima zabilježenim u umjereno onečišćenim i vrlo onečišćenim područjima, kao što su pojedina urbanizirana područja duž istočne obale Jadranskog mora te Šibenski zaljev.

3.2. PROGRAMI GRADNJE OBJEKATA I UREĐAJA KOMUNALNE INFRASTRUKTURE

Grad Mali Lošinj kontinuirano radi na poboljšanju sustava komunalne infrastrukture i to u tehničkom smislu i u smislu usklađenja sa rastućim potrebama životnog standarda stanovnika, kao što i vrši sustavnu politiku uređenja građevinskog zemljišta. Stoga, u skladu sa Zakonom o komunalnom gospodarstvu, Gradsko vijeće Grada Malog Lošinja donosi godišnje programe građenja komunalne infrastrukture koji sadrže opis poslova s procjenom troškova za gradnju objekata, uređaja i nabavu opreme, te planirani izvor sredstava za njihovo ostvarivanje.

Za proteklo četverogodišnje razdoblje Grad Mali Lošinj je donio slijedeće Programe građenja komunalne infrastrukture, odnosno njihove izmjene i dopune:

IZVJEŠĆE O STANJU U PROSTORU GRADA MALOG LOŠINJA ZA RAZDOBLJE OD 2019. DO 2022. GODINE

Tablica 58. - PROGRAMI GRAĐENJA KOMUNALNE INFRASTRUKTURE

2019. godina (SNPGŽ 44/18, 7/19, 26/19 i 35/19)		
	Građevina	planirano (kn)
1. CESTE, PARKIRALIŠTA	Pristupna cesta u skladišno servisnoj zoni (gl. projekti parcelacija, zemljište)	150.000,00
	Cesta Malin (zemljište, građenje i nadzor)	1.000.000,00
	Cesta Šestavina (parcelacija)	20.000,00
	Cesta Zagazinjine	40.000,00
	Obnova kolnika centar Mali Lošinj i nadzor	683.895,94
	Cesta kod Lidla - Borčac (projekt)	112.000,00
	Obnova kolnika L. Brodograditelja (geodezija)	40.000,00
	Cesta Kandija (geodezija, projekti)	250.000,00
	Cesta Koromačno (obnova asfalta i gl. projekt)	709.000,00
	Projekti oborinske odvodnje (projekti, izgradnja)	314.000,00
	Parkiralište Čunski (gl. projekt)	100.000,00
	Cesta Mrtvaška	580.000,00
	Evidentiranje nerazvrstanih cesta i komunalne infrastrukture	351.000,00
	Ukupno:	4.349.895,94
2. JAVNA RASVJETA	Rekonstrukcija javne rasvjete (projekti rekonstrukcije i izvođenje)	300.000,00
	Izgradnja javne rasvjete Valdarke - Punta (izgradnja i nadzor)	1.370.371,63
	Ukupno:	1.670.371,63
3. JAVNE POVRŠINE I JAVNE ZELENE POVRŠINE	Projekt oborinske odvodnje ul. Studenac (izvođenje i nadzor)	1.530.000,00
	Rekonstrukcija Vele rive (projekti)	172.000,00
	Nogostup Kadin (gradnja)	100.000,00
	Unije - samoodrživi otok (zemljište)	50.000,00
	Rekonstrukcija dječjeg igrališta	480.000,00
	Uređenje plaže Kadin (uređenje i nadzor)	1.155.000,00
Ukupno:	3.487.000,00	
4. GRAĐEVINE I UREĐAJI JAVNE NAMJENE	Plažna oprema i građevine (dobava i postava toaleta i pripremni radovi)	200.000,00
	Ukupno:	200.000,00
	SVEUKUPNO 2019.	9.707.267,57

2020. godina (SNPGŽ 35/19, 25/20 i 44/20)			
	Građevina	planirano (kn)	
1. CESTE, PARKIRALIŠTA	Pristupna cesta u skladišno-servisnoj zoni (gl. projekti parcelacija, zemljište)	25.000,00	
	Cesta Malin (zemljište)	8.000,00	
	Cesta Šestavina (geodezija)	10.000,00	
	Cesta Zagazinjine (geodezija)	13.000,00	
	Cesta u stambenoj zoni Kalvarija (geodezija, projekti, zemljište)	100.000,00	
	Cesta Kovčanje - Poljana (geodezija, projekti)	50.000,00	
	Cesta Bočac (projekti, sanacija, građ.p.)	10.000,00	
	Parkiralište Čunski (gl. i geodetski projekt)	150.000,00	
	Sanacija postojećeg građevinskog područja		
	Obnova kolnika L. Brodograditelja (snimak), sanacija postojećeg građ. područja	100.000,00	
	Cesta Čunski-Kovčanje (projekti)	57.000,00	
	Zagrebačka ulica (projekti) sanacija	24.000,00	
	Projekti oborinske odvodnje (projekti, izgradnja)	222.000,00	
	Evidentiranje nerazvrstanih cesta i komunalne infrastrukture	450.000,00	
	Ukupno:	1.219.000,00	
	2. JAVNA RASVJETA	Rekonstrukcija javne rasvjete (projekti rekonstrukcije i izvođenje)	263.000,00
		Izgradnja javne rasvjete Osor - Nerezine (izgradnja i nadzor)	70.000,00
Ukupno:		333.000,00	
3. JAVNE POVRŠINE I JAVNE ZELENE POVRŠINE	Projekt oborinske odvodnje ul. Studenac (izvođenje i nadzor)	3.553.720,43	
	Nogostup Sunčana-rotor (projekti)	38.000,00	
	Dječje igralište Čunski (geodezija)	25.000,00	
	Uređenje plaže Kadin (uređenje i nadzor)	1.830.430,48	
	Uređenje plaže Bojičić (projekti)	50.000,00	
Ukupno:	5.497.150,91		
	SVEUKUPNO 2020.	7.049.150,91	

IZVJEŠĆE O STANJU U PROSTORU GRADA MALOG LOŠINJA ZA RAZDOBLJE OD 2019. DO 2022. GODINE

2021. godina (SNPGŽ 44/20, 25/21 i 33/21)		
	Građevina	planirano (kn)
1. CESTE, PARKIRALIŠTA	Pristupna cesta u skladišno-servisnoj zoni (gl. projekti)	163.000,00
	Cesta Malin (zemljište)	325.000,00
	Cesta Zagazinjine, zemljište	120.000,00
	Cesta u stambenoj zoni Kalvarija (projekti, geodezija, zemljište)	130.000,00
	Cesta Kovčanje-Poljana (gl. projekti, geodezija)	66.000,00
	Cesta Bočac (geodetski projekt) (izgradnja u građ. području)	30.000,00
	Parkiralište Čunski (izvođenje radova)	1.730.000,00
	Nerazvrstana cesta ML-187 (izvođenje)	220.000,00
	Evidentiranje nerazvrstanih cesta i komunalne infrastrukture	120.000,00
	Ukupno:	2.904.000,00
2. JAVNA RASVJETA	Rekonstrukcija javne rasvjete (usluge)	19.000,00
	Izgradnja javne rasvjete Osor - Nerezine (izgradnja, nadzor, arheologija)	325.000,00
	Projekt javne rasvjete naselja Osor	119.000,00
	Ukupno:	463.000,00
3. JAVNE POVRŠINE I JAVNE ZELENE POVRŠINE	Projekt oborinske odvodnje ulice Studenac (radovi)	400.000,00
	Nogostup Sunčana-rotor (projekti, izvođenje)	154.000,00
	Park za pse (fazno opremanje)	25.000,00
	Dječje igralište Susak (izgradnja s opremanjem)	365.000,00
	Dječje igralište Zagrebačka (zemljište, projekt,)	6.000,00
	Uređenje plaže Kadin (hortikultura i ograda)	280.000,00
	Uređenje plaža (projekt)	10.000,00
	Sportsko igralište Veli Lošinj (izvedba nove podloge)	122.000,00
	Sportsko igralište Artatore (izvedba nove podloge)	81.000,00
	Ukupno:	1.443.000,00
	SVEUKUPNO 2021.	4.810.000,00

2022. godina (SNPGŽ 33/21, 26/22 i 46/22)		
	Građevina	planirano (kn)
1. CESTE, PARKIRALIŠTA	Pristupna cesta u skladišno-servisnoj zoni (gl. projekti, parcelacija)	80.000,00
	Cesta Malin (projekt, građenje) (700.000,00
	Cesta Zagazinjine (projekti, zemljište, građenje)	50.000,00
	Cesta u stambenoj zoni Kalvarija (zemljište, građenje)	90.000,00
	Cesta Kovčanje – Poljana (gl. projekti)	36.000,00
	Cesta Galboka (gl. projekti)	100.000,00
	Sanacija parkirališta Nerezine (projekt i sanacija)	423.000,00
	Cesta Čunski – Kovčanje (građenje)	50.000,00
	Ulice i oborinska odvodnja naselja Čunski (projekti)	74.000,00
	Ulice i oborinska odvodnja naselja Artatore (projekt)	274.000,00
	Spoj ulice M. Vidulića (projekt)	15.000,00
	Prilazna cesta Velopinu (projekt)	50.000,00
	Cesta Artatore, projekti	24.000,00
	Rekonstrukcija ceste ML-187	220.000,00
	Ukupno	2.186.000,00
2. JAVNA RASVJETA	Rekonstrukcija javne rasvjete	300.000,00
	Izgradnja javne rasvjete Osor - Nerezine (izgradnja i nadzor)	1.000.000,00
	Javna rasvjeta naselja Osor (projekti i izgradnja)	220.000,00
	Ukupno	1.520.000,00
3. JAVNE POVRŠINE I JAVNE ZELENE POVRŠINE	Šetnica Susak - uvala Bok (projekti)	50.000,00
	Parterno uređenje šetnice Cikat (gradnja)	7.600.000,00
	Nogostup za Artatore (izgradnja)	250.000,00
	Ukupno:	7.900.000,00
4. GROBLJE	Mrtvačnica u ML (projekt)	107.000,00
	Ukupno	107.000,00
5. EVIDENTIRANJE CESTA, KOMUNALNE INFRASTRUKTURE	Evidentiranje cesta, komunalne infrastrukture	595.000,00
	Ukupno	595.000,00
	SVEUKUPNO 2022.	12.308.000,00

IZVJEŠĆE O STANJU U PROSTORU GRADA MALOG LOŠINJA ZA RAZDOBLJE OD 2019. DO 2022. GODINE

Tablica 59. - PROGRAMI GRAĐENJA KOMUNALNE INFRASTRUKTURE - REKAPITULACIJA

	REKAPITULACIJA PROGRAMA GRAĐENJA KOMUNALNE INFRASTRUKTURE 2019. – 2022.				
	2019.	2020.	2021.	2022.	ukupno
CESTE, PARKIRALIŠTA	4.349.895,94	1.219.000,00	2.904.000,00	2.186.000,00	10.658.895,94
JAVNA RASVJETA	1.670.371,63	333.000,00	463.000,00	1.520.000,00	3.986.371,63
JAVNE POVRŠINE I JAVNE ZELENE POVRŠINE	3.487.000,00	5.497.150,91	1.443.000,00	7.900.000,00	18.327.150,91
GRAĐEVINE I UREĐAJI JAVNE NAMJENE	200.000,00	-	-	-	200.000,00
GROBLJE	-	-	-	107.000,00	107.000,00
EVIDENTIRANJE CESTA, KOMUNALNE INFRASTRUKTURE	-	-	-	595.000,00	595.000,00
SVEUKUPNO	9.707.267,57	7.049.150,91	4.810.000,00	12.308.000,00	33.874.418,48

4. Provođenje zaključaka, smjernica, prijedloga za unaprjeđenje, preporuka, aktivnosti odnosno mjera iz prethodnog Izvješća o stanju u prostoru Grada Malog Lošinja

4.1. PROVOĐENJE ZAKLJUČAKA IZ PRETHODNOG IZVJEŠĆA O STANJU U PROSTORU GRADA MALOG LOŠINJA

(Izvješće o stanju u prostoru Grada Malog Lošinja za razdoblje od 2014. do 2018. godine, SNPŽ broj 26/19)

Posljednje Izvješće o stanju u prostoru Grada Malog Lošinja za razdoblje od 2014. do 2018. godine donijelo je Gradsko vijeće Grada Malog Lošinja 29. listopada 2019. godine (objava: SNPŽ, broj 26/19).

Izvješće o stanju u prostoru sadržavalo je preporuke za unaprjeđenje održivog razvoja u prostoru s prijedlogom prioritetnih aktivnosti u idućem četverogodišnjem razdoblju (od 1.1.2019. do 31.12.2022.), obzirom na okolnosti, sektorska opterećenja i izazove. obzirom na okolnosti, sektorska opterećenja i izazove. Osnovne potrebe u cilju daljnjeg održivog razvoja su u osnovi kvalitetan sustav komunalne infrastrukture (opskrba energijom, opskrba pitkom vodom te napose sustav odvodnje otpadnih voda) te prometni sustav koji bi bolje povezao otoke te bolje povezao Grad Mali Lošinj s kopnom.

Ocjena potrebe izrade novih i/ili izmjene i dopune postojećih dokumenata prostornoga uređenja na razini Grada Malog Lošinja

Izvršena je izmjena i dopuna PPUG-a Malog Lošinja radi usklađenja sa Zakonom o prostornom uređenju u u pogledu opremljenih i neopremljenih (neizgrađenih) dijelova građevinskog te da se za neopremljene (neizgrađene) dijelove građevinskog područja odrede obaveze izrade Urbanističkih planova uređenja, kao i usklađenje sa Prostornim planom Primorsko-goranske Županije. Plan je usklađen i sa Zakonom o zaštiti prirode, kao i sa svim zakonima i propisima koji su se izmijenili od njegovog donošenja.

Nakon 1. siječnja 2019. godine Gradsko vijeće Grada Malog Lošinja donijelo je odluke o izradi, odnosno donošenju za prostorne planove:

- Odluka o izradi VII. Izmjena i dopuna Prostornog plana uređenja Grada Malog Lošinja ("Službene novine Primorsko-goranske županije" broj 35/19 i 11/22),
- Odluka o izradi Urbanističkog plana uređenja Sunčana uvala (UPU 32), ("Službene novine Primorsko-goranske županije" broj 35/19),
- Odluka o izradi Urbanističkog plana uređenja Sportsko-rekreacijskog centra R1-3 (UPU 6), ("Službene novine Primorsko-goranske županije" broj 19/20),
- Odluka o izradi I. izmjena i dopuna Urbanističkog plana uređenja Čikat (UPU 13), ("Službene novine Primorsko-goranske županije" broj 19/20),
- Odluka o izradi II. izmjena i dopuna Urbanističkog plana uređenja Mali Lošinj (UPU 9), ("Službene novine Primorsko-goranske županije" broj 25/20)

IZVJEŠĆE O STANJU U PROSTORU GRADA MALOG LOŠINJA ZA RAZDOBLJE OD 2019. DO 2022. GODINE

- Odluka o izradi II. izmjena i dopuna Urbanističkog plana uređenja Veli Lošinj (UPU 27), ("Službene novine Primorsko-goranske županije" broj 44/20),
- Odluka o izradi I. izmjena i dopuna Urbanističkog plana uređenja Poljana (UPU 14), ("Službene novine Primorsko-goranske županije" broj 27/21).

U razdoblju na koje se ovo Izvješće odnosi (1.1.2019. do 31.12.2022.) niti jedan od navedenih planova nije još usvojen na Gradskom vijeću Grada Malog Lošinja.

4.2. PROVOĐENJE PREPORUKA ZA UNAPRJEĐENJE ODRŽIVOG RAZVOJA U PROSTORU IZ PRETHODNOG IZVJEŠĆA O STANJU U PROSTORU GRADA MALOG LOŠINJA

Prethodnim su Izvješćem utvrđene osnovne potrebe Grada u cilju daljnjeg održivog razvoja:

- kvalitetan sustav komunalne infrastrukture (opskrba energijom, opskrba pitkom vodom i sustav odvodnje otpadnih voda)
- prometni sustav u cilju bolje povezanosti otoka u sastavu Grada Malog Lošinja,
- bolje prometno povezivanje Grada Malog Lošinja s kopnom.

ENERGETSKI SUSTAV

Opskrba električnom energijom

Grad Mali Lošinj je počeo provoditi aktivnu politiku sustavnog gospodarenja energijom na lokalnoj razini. Grad Mali Lošinj u suradnji sa Fondom za zaštitu okoliša i energetske učinkovitost i Primorsko-goranske županije raspisao je javni natječaj za prikupljanje ponuda fizičkih osoba za subvencioniranje projekata poticanja korištenja obnovljivih izvora energije u obiteljskim kućama "Zelena energija u mom domu". U svrhu poticanja gradnje niskoenergetskih kuća Grad Mali Lošinj raspisao je i javni natječaj za Provedbu programa povećanja energetske učinkovitosti obiteljskih kuća.

Započete su i aktivnosti za izgradnju sunčane elektrane elektrane Ustrine (9,9 MW) i Unije (0,9 MW).

U proteklom su razdoblju izvršeni su zahvati na elektroenergetskoj mreži, u cilju poboljšanja kvalitete i sigurnosti opskrbe.

Plinifikacija

U Gradu Mali Lošinj nema distribucijskog sustava za opskrbu plinom. Plinoopskrba područja Grada Malog Lošinja osigurati će korištenjem ukapljenog naftnog plina (UNP-a) skladištenog u bocama ili spremnicima.

JAVNA RASVJETA

Kontinuirano se izvodi zamjena javne rasvjete novog generacijom ekološke rasvjete.

VODNOGOSPODARSKI SUSTAV

Vodoopskrba i odvodnja

Područje Grada Malog Lošinja zadovoljavajuće je pokriveno sa javnom vodovodnom mrežom. Planirana je izgradnja vodoopskrbne mreža na svim otocima te izgradnja mreže vodospremnika koji bi osigurali bolju opskrbu vodom na cijelom prostoru Grada te je u skladu s tim izrađena ili je u izradi projektno tehnička dokumentacija. Izgradnja sustava javne odvodnje odvija se u sklopu aktivnosti na zaštiti mora od onečišćenja u priobalnom području. Proširenje sustava vodoopskrbe i odvodnje u naseljima koja imaju izgrađen sustav kontinuirano se rješava proširenjem mreže.

U proteklom su promatranom razdoblju izvedeni ili je u tijeku izvedba slijedećih zahvata na sustavu vodoopskrbe i odvodnje:

- sanacija magistralnog cjevovoda na dijelu Privlaka - Zagazinjine te Zagazinjine - Budovina (za dio Poljana - Privlaka / most u tijeku je izrada glavnog projekta)
- 1. faza vodoopskrbe i odvodnja otoka Unije (mreža, CS/MT Unije, podmorski ispust), u tijeku prijava za NPOO za VS UNIJE
- naselje Poljana - vodovod i kanalizacija
- vodoopskrbna mreža od naselja Punta Križa do kampa Baldarin
- glavni pročišćivač otpadnih voda Kijac

IZVJEŠĆE O STANJU U PROSTORU GRADA MALOG LOŠINJA ZA RAZDOBLJE OD 2019. DO 2022. GODINE

- desalinizator na Unijama
- sanacija crpnog bazena na Vranskom jezeru
- Aglomeracija Mali Lošinj i Veli Lošinj (izvođenje u tijeku)
- Aglomeracija Nerezine (izvođenje u tijeku).

PROMET

Prometni i sigurnosni elementi državne ceste oznake DC100 su u proteklom razdoblju znatno poboljšani (završava se rekonstrukcija dionice Osor – Nerezine). Sustav županijskih i lokalnih cesta na prostoru Grada ne zadovoljava u potpunosti, kako u pogledu razvijenosti mreže, tako ni u pogledu prometno- tehničkih elemenata, sigurnosti i građevinskog stanja kolnika. Grad Mali Lošinj kontinuirano radi na poboljšanju stanja u skladu sa financijskim mogućnostima te u suradnji sa Hrvatskim cestama i Županijskom upravom za ceste.

U pomorskom prometu je u idućem razdoblju nužno povećati kvalitetu brodskih linija prema otocima (zamjena starih brodova novima), kako bi se kroz veću učestalost i sigurnost osigurali nužni životni uvjeti za život i rad stanovništva na tim otocima. Nužno je u budućnosti u suradnji s Ministarstvom mora, prometa i infrastrukture osigurati uvođenje (barem povremenih sezonskih) trajektnih linija prema otocima.

Pokazatelji o godišnjem zračnom prometu putnika pokazuju uglavnom kontinuitet, ali do dogradnje produljenja uzletno-sletne staze aerodroma Lošinj na najmanje 2.000 m duljine nije realno očekivati značajniji porast broja putnika. Potrebno je i riješiti status letjelišta na Unijama, te u budućnosti osigurati prostorne i druge preduvjete za heliodrome na otocima.

PROJEKTI GRADA MALOG LOŠINJA U RAZDOBLJU OD 2019. DO 2022. GODINE

U promatranom je razdoblju Grad Mali Lošinj preko svojih službi, te u suradnji s gradskim tvrtkama, javnim poduzećima, Primorsko-goranskom županijom, različitim ministarstvima, udrugama i drugim poslovnim subjektima bio angažiran na provedbi i praćenju različitih projekata od važnosti za Grad Mali Lošinj. U nastavku se navodi samo najznačajnije.

VISOKOGRADNJA

- manjestambene zgrade u Malom Lošinj u Kalvariji (troškovnik, provedena javna nabava, započeti radovi na izgradnji dvije zgrade)
- izgradnja poslovnih prostora Galiola, Skipper i dva stana na Trgu žrtava fašizma u Malom Lošinj (uporabna dozvola)
- uređenje fasade poslovnog prostora Priko 46, Mali Lošinj
- uređenje gradske vijećnice (idejno rješenje prenamjene i glavni projekt)
- građevinsko-obrtnički radovi na trgovini na Unijama
- glavni projekt za opremanje igralima DC Cvrčak (troškovnik)
- glavni projekt za sanaciju, zamjenu grijanja, uređenje okoliša i opremanje igralima DV Žižula
- izvedba krova na područnoj školi Ilovik, ugradba stolarije na područnoj školi Ilovik, sanacija krova čitaonice i pošte Unije, djelomična sanacija kina u Velom Lošinj u
- priprema daljnje stanogradnje (Čunski i Veli Lošinj)
- analiza stanogradnje na području Grada (geodetsko snimanje parcela, urbanistička identifikacija i procjena zemljišta, priprema za javne pozive i početak realizacije raznih modela izgradnje)
- glavni projekt zgrade 437 u Malom Lošinj sa dvije stambene jedinice
- sanacija fasade i krova Nerezine, M. Laginje 13/1
- Muzej pomoraca (izrada projekata sve do ishođenja uporabne dozvole)
- Kino Veli Lošinj (troškovnik za zamjenu krovišta)
- sportska dvorana OŠ Mali Lošinj (izrađeno idejno rješenje i glavni projekt)
- dječje igralište Ilovik (izrađen glavni projekt)
- dječji vrtić Mrav na Kalvariji (građevinska dozvole, u izradi novi glavni projekt)
- garaža u Velom Lošinj (izrađen projekt)
- Poduzetnički inkubator "Impulsni centar Grada Malog Lošinja" (građevinska dozvola)
- Centar za znanost o moru (idejno rješenje i idejni projekt)
- sanacija krova i fasade u MO Ustrine i izvedba septičke jame
- ugovaranje glavnih projekata i geodezije za dvije zgrade na Zagazjinama u Malom Lošinj (ukupno 14 stambenih jedinica)
- uređenje 6 stanova u Nerezinama 13/1, za potrebe deficitarnih kadrova

IZVJEŠĆE O STANJU U PROSTORU GRADA MALOG LOŠINJA ZA RAZDOBLJE OD 2019. DO 2022. GODINE

- uređenje dnevnog boravka za umirovljenike (glavni projekt)
- Vatrogasni centar (glavni projekt)
- opremanje plaža sanitarnim čvorovima (provodi se kontinuirano)
- izrada troškovnika sa procjenom radova na tri poslovna prostora u vlasništvu Grada
- sortirnica (preuzeta građevinska dozvola za izgradnju i opremanje sortirnice, pripremljeni troškovnici za javnu nabavu za izvođenje u 2021. i 2022., izvršen odabir izvođača i uvođenje u posao, izvođenje građevinskih radova, građevina izvedena)
- sanacija krova u igraonici u Ćunskom (prostor MO Ćunski)
- Osorski bedemi - rekonstrukcija (izvodi se svake godine u fazama)

NISKOGRADNJA

- cesta u poduzetničkoj zoni (ugovoren idejni projekt za ishođenje lokacijske dozvole, ishođena lokacijska dozvola za tri faze, zastoj zbog žalbe u DGU)
- cesta stambena zona Kalvarija (izrađen je idejni projekt dio prometnice „G“ i priključne prometnice „F“ sa raskrižjem na županijskoj cesti Ž5159 te komunalnom infrastrukturom u naselju Kalvarija u Malom Lošinju, ishođena lokacijska dozvola, izrađeni glavni projekti, faza 3. predana na građevinsku dozvolu, ostale faze u zastoj zbog žalbe u DGU)
- cesta Mali Lošinj - Veli Lošinj (dovršeni glavni projekti, projekt uvršten za izvođenje za 1. i 2. fazu u 2022. i 2023., izvedba rotora i ceste od Valdarki do ulaza u hotel Punta / ishođena građevinska dozvola, faza od hotela Punta do Lječilišta u postupku ishođenja građevinske dozvole)
- cesta Malin (ishođena građevinska dozvola, izvršena analiza troškovnika za javnu nabavu, izmjena dokumentacije za fazno izvođenje)
- oborinska odvodnja Ulice Studenac u Malom Lošinju (praćenje građevinskih radova, polaganje infrastrukture, radovi dovršeni, proveden tehnički pregled, ishođena uporabna dozvola)
- oborinska odvodnja naselja Ćunski i Artatore (građevinska dozvola)
- rekonstrukcija ceste D-100, dionica Kovčanje – Poljana (koordinacija s projektantima sanitarne odvodnje i magistralnog cjevovoda, zbog Ocjene o potrebi procjene utjecaja na okoliš - izgradnja zida na pomorskom dobru duža od 50 m proveden je postupak, evidentiranja postojeće ceste, evidentiranja pomorskog dobra, projekt predan za ishođenje lokacijske dozvole,)
- projekt Vele rive (izrađen glavni projekt za izmjenu i dopunu građevinske dozvole za rekonstrukciju Rive lošinjskih kapetana, a zbog nastavka zahvata na sanaciji Vele Rive; izrađen je projekt izvedenog stanja, glavni projekt Vele rive kao posebni projekt sanacije, snimanje postojećeg stanja)
- cesta Osor - Nerezine (izvedeno)
- cesta Biskupija (ponovljen postupak izdavanja lokacijske dozvole, ishođena lokacijska dozvola)
- šetnica na Susku - do uvale Bok (izrađeno izrade idejnog rješenja, poslan je elaborat na posebne uvjete, projekt je bio zaustavljen zbog evidentiranja pomorskog dobra, glavni projekt)
- cesta na Bočacu (izrađena geodezija i glavni projekt i predano na građevinsku dozvolu)
- cesta Mali Lošinj - Mrtvaška (izrađena geodezija, idejno rješenje i idejni projekt ceste od državne ceste do uvale Mrtvaška, ishođena lokacijska dozvola, evidentiranje)
- rekonstrukcija ceste Osor - Punta Križa (na lokacijskoj dozvoli)
- prilazna cesta luci nautičkog turizma na Velopinu (ugovoreni projekti)
- Studija utjecaja na okoliš luke nautičkog turizma Velopin (izrađena)
- rekonstrukcija ceste Conrada Clara (ugovoreni projekti)
- cesta u stambenoj zoni Kalvarija i u gospodarskoj zoni Kalvarija (lokacijska dozvola)
- nogostup na DC-100 - dionica Ćunski - Kovčanje (izrađeni glavni projekti i ishođene dvije građevinske dozvole)
- nogostup Sunčana uvala – rotor (izrađen glavni projekt i ishođena je građevinska dozvola)
- nogostup u B. Vidulića u dijelu od rampe cca 100 m
- parkiralište Ćunski (izvedeno)
- biciklistička staza od Borika prema Rovenskoj (izrađeni projektie)
- biciklistička staza Nerezine – Osor (izvedeno)
- ostale biciklističke staze (za dio izrađeni projekti, radi se na novelaciji postojećih projekata)
- odvodnja Ćunski (izrađen idejni projekt odvodnje, ishođena građevinska dozvola)
- odvodnja Artatore (izrađen idejni projekt odvodnje, izrađen je glavni projekt i ishođena građevinska dozvola)
- izgradnja plaže Kadin (provedena javna nabava, izgradnja dovršena)
- sanacija deponija komunalnog otpada Kalvarija (izmjena građevinske dozvole)
- reciklažno dvorište (dovršeni radovi na izgradnji)

IZVJEŠĆE O STANJU U PROSTORU GRADA MALOG LOŠINJA ZA RAZDOBLJE OD 2019. DO 2022. GODINE

- pretovarna stanica (dovršeni radovi na izgradnji)
- Park Haračić (ugovor o projektiranju)
- Vidikovac Vela Straža (ugovor o projektiranju, geodezija)
- sanacija kolnika ispred ribarnice u Malom Lošinj (izvedeno)
- sanacija ceste prema Uvali Zela – Koromačno u duljini oko 1 km i postavljanje odbojne ograde
- oborinska odvodnja za naselje Pogana (izvršeni radovi)
- sanacija oštećenja dijela rive Uvala Dragočaj (Susak) uslijed jakih udara vjetrova
- dogradnja operativnog mola i trajektne rampe, otok Unije - luka Unije (izvedeno)
- rekonstrukcija mola na Malim Srakanama (izvedeno)
- sanacija puta u Uvali Spiaža (Susak) uslijed jakih udara vjetrova sa većim nanosima pijeska
- sanacija mula na Sv. Petru (izvedeno)
- šetnica na Čikatu (dovršena jedna faza)
- kompostana (ishođena građevinska dozvola)
- sunčana elektrana Ustrine (idejni projekt)
- projekt Unije (ostvareni ciljevi: izgradnja desalinizatora, izrađeni projekti vodoopskrbe i odvodnje, izgrađen desalinizator, dobivena lokacijska dozvola za fotonaponsku elektranu; započeta izgradnja I. faze vodoopskrbne mreže, odvodnje, CS i ispusta)
- Letjelište Unije (u tijeku je evidentiranje postojeće piste putem ZKG kao komunalna infrastruktura)
- rekonstrukcija partera Susak - D. selo (izvedba u fazama), predjela Studenac (dovršeno)
- javna rasvjeta ceste Osor – Nerezine (u izvođenju)
- javna rasvjeta Čikat (djelomično izvedeno)
- zamjena javne rasvjete - uvođenje okolišno osjetljive i atraktivne javne rasvjete sva naselja osim Osora (u postupku javne nabave)
- javne rasvjete u naselju Osoru (ishođenje građevinske dozvole).

U razdoblju od 2019. do 2022. Grad Mali Lošinj aplicirao na brojnim projektima radi sufinanciranja troškova njihove realizacije. Gradske službe su pripremale materijale za provođenje aktivnosti vezanih uz projekte, dopunjavale natječajnu dokumentaciju te pisanje Završnih financijskih izvješća za projekte (navode se najznačajniji):

- Projekt ATAS
- Projekt "Izgradnja i opremanje reciklažnog dvorišta Kalvarija"
- Projekt KASTELIR "Gradišća – Kaštelirji – Zidine: arheologija in etnobotanika od neolitika do danas za jutri naravna in kulturna dediščina Brkinov, Čičarije, Istre in Kvarnerja - za turizem in trajnostni razvoj podeželja"
- Projektni prijedlog "Rekonstrukcija i izgradnja prometnice u gospodarskoj zoni Kalvarija na području grada Mali Lošinj"
- Projektni prijedlog "Energetska obnova DV Cvrčak i DV Žižula"
- Konačno izvješće za projekt "Sanacija pristana na otoku Male Srakane"
- traženje prenamjene sredstava iz ugovora o sufinanciranju za "Projekt ulaganja u dječje vrtiće"
- prikupljanje natječajne dokumentacije i prijava projekta "Uređenje dijela plaže Kadin"
- prikupljanje i ispunjavanje natječajne dokumentacije te prijava projekta "Rekonstrukcija partera u predjelu Studenac"
- prikupljanje i ispunjavanje natječajne dokumentacije te prijava projekta "Sanacija krova na OŠ Maria Martinolića na Iloviku"
- prikupljanje i ispunjavanje natječajne dokumentacije za projekt sanacije Osorskih bedema
- prikupljanje, ispunjavanje i prijava natječajne dokumentacije za projekt "Javna rasvjeta šetnice Valdarke - TN Punta"
- praćenje provedbe i izvještavanje Ministarstva turizma - projekt Loger - Nerezinac faza I.
- priprema dokumentacije i prijava na javni poziv za Program razvoja javne turističke infrastrukture u 2019. godini (Projekt Loger - Nerezinac faza II)
- prijava na natječaj za sufinanciranje projekata izgradnje, sanacije i rekonstrukcije pomorskog dobra u općoj upotrebi: Sanacija mula Sv. Petar, Uređenje plaže Kadin i Sanacije rive / šetnice u Susku
- prijava projekta opremanja gradske sportske dvorane, obnove rampe za ulaz jedrilica u more na Čikatu i nabava plutajućih linija za vaterpolo igralište
- suradnja sa suradnicima oko najavljenog natječaja za JLS od strane LAG Kvamerski otoci za projekt uređenja dječjeg vrtića u Velom Lošinj
- prikupljanje informacija i ponuda za nabavu i ugradnju solarne javne rasvjete za projekt unaprjeđenja turističke infrastrukture
- prikupljanje ponuda i prijava na natječaj za nadzorne kamere i strategiju razvoja pametnog grada

IZVJEŠĆE O STANJU U PROSTORU GRADA MALOG LOŠINJA ZA RAZDOBLJE OD 2019. DO 2022. GODINE

- Akcijski plan energetske i klimatski održivog razvitka (SECAP) u suradnji sa OTRA i Energetskim institutom Hrvoje Požar (usvojen 2022. godine)
- natječaj "Unaprjeđenje usluga za djecu u sustavu ranog i predškolskog odgoja i obrazovanja"
- Projektni prijedlog "Izgradnja i opremanje sortirnice Kalvarija"
- Projektni prijedlog "Kvalitetniji život otočana" koji je prijavljen na Poziv "Zaželi – Program zapošljavanja žena - faza II"
- Programa zaštite nepokretnih kulturnih dobara u 2020. godini vezano za projekt rekonstrukcije Osorskih bedema u Osoru
- na Program razvoja javne turističke infrastrukture u 2020. godini sa projektom "Sanacija i opremanje plaže Bojčić"
- Studiju održivosti razvoja turizma i prihvatnog kapaciteta s akcijskim planom Grada Mali Lošinj
- Projekt COASTENERGY
- Projekt INSOLCARPARK
- Projekt LIFE CIRCLE
- Projekt LAST DASH
- Projekt "Rekonstrukcija krovništva društvenog doma Veli Lošinj"
- Proket LIFE ISLET
- Radionica "Living streets"
- Projekt "Digitalizacija kina Veli Lošinj"
- Projekt "Osorski bedemi"
- Projekt sanacije plaže Katran
- Projekt sanacije dijela obale Poljana
- Projekt sanacije igrališta u PŠ Susak
- Projekt "Uređenje parkirališta Ćunski"
- Projekt energetske tranzicije otočja Cres-Lošinj
- Projekt "Dječji vrtić – modularni Mali Lošinj"
- Projekt CLINEMI
- Projekt "Otoci u moru znanja"
- potpore za projekte BLUEDEAL, ICESEE, NESOI, OFFSET i TCEI
- Projekt sanacije "Šetnjice i obalnog zida u Nerezinama"
- Projekt "Uređenje i opremanje kupališne infrastrukture na Unijama"
- Projekt opremanja gradske sportske dvorane Mali Lošinj
- prijava projekta SE OŠ Ilovik na natječaj energetske učinkovitosti

PRIRODNA I KULTURNA BAŠTINA

Posebnu vrijednost područja Grada ali i određeno ograničenje za buduće korištenje prostora čine prirodne i krajobrazne karakteristike, te brojne zaštićene prirodne vrijednosti koje su zaštićene ili predložene za zaštitu. Najznačajniji zaštićeni prostor mora je područje posebnog rezervata u moru: Podmorje uz istočne obale otoka Cres i Lošinj i Podmorje otoka Mali i Veli Ćutin, Susak. Od brojnih građevina i povijesnih cjelina koje se nalaze na prostoru Grada kao kulturna baština zaštićene su prostori kulturno povijesnih cjelina gradskih naselja Osor, Mali Lošinj, Veli Lošinj, te kao povijesna cjelina seosko naselje Susak. Kao arheološka baština zaštićene su zone Oruda, Palacol, Punta Križa te ostaci antičkih brodoloma i pokretnih antičkih nalaza uz otoke Osor, Lošinj, Susak, Ilovik, i Unije.

GOSPODARENJE OTPADOM

Na području Grada Malog Lošinja provodi se odvojeno prikupljanje i recikliranje pojedinih komponenti komunalnog otpada. Na javnim mjestima raspoređene su posebne posude za odvojeno prikupljanje papira i kartona, plastike, metala i stakla, te za biorazgradivi otpad. Građanima je do sada podijeljeno 1100 komada kompostera za ručno kompostiranje bio otpada. Komunalni otpad prikuplja se na bivšem odlagalištu "Kalvarija" i odvozi u Županijski centar za gospodarenje otpadom Marišćina.

U tijeku je postupak sanacije odlagališta Kalvarija, kao i izgradnja kompostane (izgradnja sortirnice za razvrstavanje i pretovarne stanice u kojoj se vrši prihvat, privremeno skladištenje, priprema i pretovar otpada namijenjenog transportu prema ŽCGO Marišćina je završena). Prije sortirnice je na lokaciji Kalvarija izgrađeno i reciklažno dvorište za odvojeno prikupljanje otpada te njegovo privremeno skladištenje kako bi se isti mogao pripremiti za ponovnu upotrebu, odnosno recikliranje ili predaju specijaliziranim tvrtkama za obradu

*IZVJEŠĆE O STANJU U PROSTORU GRADA MALOG LOŠINJA ZA RAZDOBLJE OD 2019. DO 2022. GODINE***4.3. Ocjena potrebe izrade novih i/ili izmjene i dopune postojećih prostornih planova Grada Malog Lošinja**

Iz analize stanja u prostoru mogu se donijeti zaključci o potrebnim aktivnostima Grada Malog Lošinja koji su vezane za prostorno planiranje, a koje se neposredno odnose na daljnji razvoj Općine. Za područje Grada Malog Lošinja izrađen je veći broj dokumenata prostornoga uređenja, i to za cijelo područje Grada Malog Lošinja (PPUG) kao i za većinu naselja (UPU-ovi) koje je potrebno kontinuirano i sustavno analizirati i pratiti u svrhu donošenja zaključaka o prioritetima i mogućnostima daljnjeg razvoja.

IZMJENE I DOPUNE PPUG-a MALOG LOŠINJAOcjena važećeg Prostornog plana uređenja Grada Malog Lošinja

Prostorni plan uređenja Grada Malog Lošinja (SNPGŽ broj 13/08, 13/12, 26/13, 5/14, 42/14, 25/15-pročišćeni tekst i 32/16) utvrđuje granice građevinskih područja naselja i izdvojenih građevinskih područja za razvoj i uređenje prostora gospodarske, sportsko - rekreacijske i ostale namjene.

Polazišta i ciljevi VII. izmjena i dopuna Prostornog plana uređenja Grada Malog Lošinja

Odlukom o izradi VII. Izmjena i dopuna Prostornog plana uređenja Grada Malog Lošinja ("Službene novine Primorsko-goranske županije" broj 35/19 i 11/22) utvrđeni su ciljevi izrade:

- transformirati kartografske prikaze na koordinatni sustav HTRS96/TM i prilagoditi ih aktualnim katastarskim podlogama,
- preciznije definirati uvjete i prostorno odrediti područja ili lokacije za izgradnju građevina u funkciji obavljanja poljoprivredne djelatnosti i pružanje turističkih usluga u seljačkom domaćinstvu,
- definirati uvjete uređenja lokacija za rekreaciju izvan građevinskog područja („zip-line“ i slično),
- definirati uvjete za rekonstrukciju postojećih zgrada i ruševina te zahvate za koje prema posebnom propisu nije/je potrebna građevinska dozvola, posebice izvan građevinskih područja,
- prenamijeniti zone poslovne namjene (K1) unutar naselja u općenito definirano građevinsko područje naselja i dopuniti uvjete uređenja K zona u izdvojenim građevinskim područjima,
- uopćeniti smjernice za planiranje stanogradnje u urbanističkim planovima naselja,
- definirati odredbe za neposrednu provedbu Plana unutar područja za koje su doneseni planovi,
- definirati lokacije i uvjete za objekte za smještaj sezonskih radnika u turizmu i vezanim uslugama u građevinskim područjima, uključujući i njihovo eventualno proširenje ili supstituciju, ukoliko to prostorni parametri (izgrađenost, gustoća) i ostali propisi dozvoljavaju,
- evidentirati novoizgrađene dijelove građevinskih područja naselja,
- korigirati uvjete za izgradnju infrastrukturnih objekata, posebice cesta, u smislu dozvoljavanja prilagodbe projekata tehničkim i prostornim zahtjevima te prema potrebi korigirati i/ili ukinuti trase planiranih cesta i tunel obilaznice Osora,
- preispitati lokacije i kapacitete privežišta, sidrišta, zone lučke uprave i luke posebne namjene definirane u Planu
- preispitati uređenje plaža, uskladiti tematski tablicu
- definirati kriterije za uređenje vidikovaca
- ispraviti tehničke greške i eventualne neusklađenosti u tekstualnim i grafičkim dijelovima Plana,
- definirati namjenu i način izgradnje na k.č. 3009/4, 3009/5,3011 sve k.o. Mali Lošinj-grad i k.č. 528/1, 537/1 i 551 sve k.o. Mali Lošinj-grad.

4.4. IZRADA NOVIH URBANISTIČKIH PLANOVA UREĐENJA

Obveza izrade provedbenih dokumenata prostornog uređenja (urbanistički planovi uređenja) utvrđena je Prostornim planom uređenja Grada Malog Lošinja za ukupno 36 područja:

- naselja i izdvojena građevinska područja izvan naselja - 13 UPU-a
- izdvojena građevinska područja izvan naselja - 23 UPU-a.

U narednom se razdoblju planira izrada novih urbanističkih planova uređenja, za čiju su izradu donijete odluke o izradi:

- Urbanistički plan uređenja Sunčana uvala (UPU 32),
- Urbanistički plan uređenja Sportsko-rekreacijskog centra R1-3 (UPU 6).

U slučaju potrebe, pristupiti će se izradi i drugih prostornih planova, koji nisu na gore navedenom popisu.

IZVJEŠĆE O STANJU U PROSTORU GRADA MALOG LOŠINJA ZA RAZDOBLJE OD 2019. DO 2022. GODINE

U skladu s odredbama Zakona o prostornom uređenju Gradsko vijeće Grada Malog Lošinja Odlukom o izradi urbanističkog plana uređenja može odrediti užu ili širu obuhvat plana od obuhvata određenog PPUG-om Malog Lošinja te da se može donijeti Odluka o izradi i za ostala područja za koje obuhvat nije propisan PPUG-om a za koja Gradsko vijeće ocijeni potrebu izrade urbanističkog plana uređenja.

Postupak izrade urbanističkih planova uređenja kao i obveze pojedinih sudionika detaljno su utvrđeni Zakonom o prostornom uređenju. Člankom 167. Zakona o prostornom uređenju troškove ili dio troškova potrebnih za izradu urbanističkog plana ili za izgradnju komunalne infrastrukture može snositi vlasnik zemljišta kojem to uređenje koristi ili druga zainteresirana osoba koja s Općinom sklopi ugovor o financiranju uređenja građevinskog zemljišta.

4.5. IZMJENE I DOPUNE PROSTORNIH PLANOVA

U skladu s razvojnim potrebama i/ili promjenama koje proizlaze iz promijenjene zakonske regulative ili izmjena prostornih planova više razine može se očekivati potreba izrade izmjena i dopuna važećih urbanističkih planova uređenja i detaljnih planova uređenja koji su doneseni prije stupanja na snagu važećeg Zakona o prostornom uređenju.

Očekuje se da će se u narednom razdoblju nastaviti izrada izmjena i dopuna Urbanističkih planova uređenja prema prioritetima koje će odrediti Grad Mali Lošinj. Postupak izrade izmjena i dopuna prostornih planova kao i obveze pojedinih sudionika detaljno su utvrđeni Zakonom o prostornom uređenju.

U narednom se razdoblju planira izrada izmjena i dopuna sljedećih prostornih planova, za čiju su izradu donijete odluke o izradi:

- I. izmjene i dopune Urbanističkog plana uređenja Čikat (UPU 13),
- II. izmjene i dopune Urbanističkog plana uređenja Mali Lošinj (UPU 9),
- II. izmjene i dopune Urbanističkog plana uređenja Veli Lošinj (UPU 27),
- I. izmjene i dopune Urbanističkog plana uređenja Poljana (UPU 14).

U slučaju potrebe, pristupiti će se izradi izmjena i drugih prostornih planova, koji nisu na gore navedenom popisu.

U postupku izrade izmjena i dopuna, sukladno obvezi iz Uredbe o informacijskom sustavu prostornog uređenja, potrebno je kartografske prikaze transformirati u službeni HTRS96 sustav.

U skladu s obvezom iz članka 113. stavak 3. Zakona o prostornom uređenju, Grad Mali Lošinj u roku od 30 dana od dana stupanja na snagu Odluke o donošenju izmjena i dopuna Plana mora utvrditi pročišćeni tekst Odredbi za provedbu i pročišćeni grafički dio plana u tiskanom i digitalnom obliku.

4.6. STAVLJANJE IZVAN SNAGE PROSTORNIH PLANOVA

Svi dokumenti prostornog uređenja na području Grada Malog Lošinja izrađeni su u skladu sa Pravilnikom o sadržaju, mjerilima kartografskih prikaza, obveznim prostornim pokazateljima i standardu elaborata prostornih planova (NN 106/98, 39/04, 45/04 i 163/04) te predstavljaju važeće podzakonske akte na temelju kojih je moguća provedba pojedinih zahvata u prostoru.

Slijedom navedenog, ocjenjuje se da nema potrebe da Gradsko vijeće Grada Malog Lošinja u narednom razdoblju donese odluku o stavljanju izvan snage pojedinih važećih prostornih planova.

IZVJEŠĆE O STANJU U PROSTORU GRADA MALOG LOŠINJA ZA RAZDOBLJE OD 2019. DO 2022. GODINE

IV. PREPORUKE ZA UNAPRJEĐENJE ODRŽIVOG RAZVOJA U PROSTORU SA PRIJEDLOGOM PRIORITETNIH AKTIVNOSTI

1. Potrebe, mogućnosti i ograničenja daljnjeg održivog razvoja u prostoru Grada Malog Lošinja obzirom na okolnosti, sektorska opterećenja i izazove

1.1 OKOLNOSTI BUDUĆEG PROSTORNOG RAZVOJA

Daljnji prostorni razvoj Grada Malog Lošinja proizlazi iz stvarnog stanja u prostoru i dostignutog razvojnog stupnja, kao i iz regulative koja će utjecati na budući razvoj. U tom je pogledu upravo u proteklom razdoblju došlo do vrlo opsežnih sustavnih promjena koje su preoblikovale razvojne uvjete i utjecale na aktivnosti u prostoru. Osim fizičkih promjena u prostoru, i novi strateški razvojni dokumenti državne razine u velikoj mjeri mijenjaju razvojne okolnosti i utječu na budući prostorni razvoj Grada.

POLAZIŠNA OSNOVA: STVARNO STANJE U PROSTORU

Demografska i socioekonomska slika

Grad Mali Lošinj nije samoodrživ, već raste useljavanjem, primarno iz drugih županija Republike Hrvatske, a prosječna starost stanovništva i indeks starenja u stalnom su porastu. i

Gospodarska struktura

Gospodarstvo Grada Malog Lošinja temelji se na uslužnim djelatnostima, dok potencijal poljoprivrede nije dovoljno iskorišten.

Standard stanovanja

Gotovo 75% stanovništva Grada Malog Lošinja živi u naselju Mali Lošinj, a samo oko 25% u ostalih 13 naselja. Stoga je urbano područje guste naseljenosti razmjerno dobro pokriveno sadržajima društvene i javne namjene, dok su u suburbanim područjima takvi sadržaji znatno slabije zastupljeni i osjeća se njihov nedostatak. Stupanj komunalne opremljenosti je visok: gotovo sva kućanstva imaju električni priključak, oko 98% ih je povezano na vodoopskrbnu, a 80% na odvodnu mrežu. Planirano je širenje odvodne mreže, uz nastavak izgradnje uređaja za pročišćavanje otpadnih voda.

Prometni sustav

Cestovna mreža Grada Malog Lošinja svojom rasprostranjenošću zadovoljava trenutne potrebe, no mjestimično je potkapacitirana. Potrebno je izvršiti analizu kvalitete vođenja svih vidova prometa kroz naselja – motornih vozila, biciklista i pješaka, utvrditi kritične točke te pokrenuti potrebne radnje za njihovo rješavanje (bilo kroz izradu potrebne projektne dokumentacije za potrebe uređenja, rekonstrukcije / izgradnje ili kroz korekciju prometne regulacije unutar postojećih prometnih površina). Nastavit će se sa uređenja prometnica u cilju osiguranja većeg stupnja sigurnosti kretanja svih sudionika u prometu.

Infrastrukturni sustavi

Elektroničkom komunikacijskom infrastrukturu obuhvaćeno je cijelo područje Grada i pokrivenost signalom bežične mreže je visoka, ali je udio optičkog razvoda znatno je ispod urbanog standarda i stvarnih potreba.

Energetska infrastruktura prisutna je u vidu opskrbe električnom energijom.

Postojeće infrastrukturne sustave treba nastaviti održavati i po potrebi dalje ih izgrađivati sukladno planskim smjernicama i važećim propisima, a na temelju godišnjih Programa gradnje objekata i uređaja komunalne infrastrukture na području Grada Malog Lošinja koje donosi Gradsko vijeće.

Obvezno treba koordinirati radove na održavanju i izgradnji prometnica i komunalne infrastrukture kako bi se na što učinkovitiji način i uz minimalne troškove realizirali zahvati na njima.

Zaštita vrijednosti u prostoru

Pravni i prostorno-planski okvir za zaštitu temeljnih vrijednosti prostora je uspostavljen i određene su mjere sanacije devastiranih prostora, no unatoč tome, nastavlja se ugrožavanje vrijednosti prostora ljudskim djelovanjem.

IZVJEŠĆE O STANJU U PROSTORU GRADA MALOG LOŠINJA ZA RAZDOBLJE OD 2019. DO 2022. GODINE

Gospodarenje otpadom

Grad Mali Lošinj će nastaviti strategiju i lokalnu politiku odvajanja otpada na mjestu nastanka kao jedine dugoročno održive mjere, te njegovo usmjeravanje i korištenje kao resursa razvoja.

Ilegalno odlaganje otpada na području Grada Mali Lošinj nije izrazilo i takvo stanje treba zadržati.

Kontinuirano praćenje stanja u prostorua) geografski informacijski sustav

Grad Mali Lošinj treba nastaviti poslove kontinuiranog praćenja stanja u prostoru, na način da se vodi evidencija o:

- infrastrukturi (kroz katastar vodova),
- prometnicama (evidencijom stanja, stupnja uređenosti, opremljenosti...),
- izdanim aktima za građenje,
- radovima i investicijama na zgradama javnih institucija,
- drugim investicijama proračunskih sredstava.

Grad Mali Lošinj ima razvijen vlastiti geografsko-informacijski sustav koji putem sistematiziranih podataka omogućuje lako i jednostavno utvrđivanje stanja i potrebe s ciljem preciznog dimenzioniranja aktivnosti, troškova, budućih očekivanih obveza itd., čime se potrebna proračunska sredstva mogu preciznije utvrditi i kasnije kontrolirati njihovo trošenje.

b) snimanje prostora radi otkrivanja i sprječavanje bespravne izgradnje

U cilju zaustavljanja bespravne gradnje planira se dosnimavanje iz zraka čitave površine Grada Malog Lošinja te ažuriranje postojećih snimaka zbog dodatnih građenja koja su se odvijala u međuvremenu. Po završetku snimanja i evidentiranju izgrađenih objekata pristupiti će se provjeri dokumentacije, a sva gradnja koja nema odgovarajuću dokumentaciju biti će prosljeđena Državnom inspektoratu u Zagrebu na postupanje.

STRATEŠKO-PLANSKI OKVIR BUDUĆEG RAZVOJA

Zakoni i podzakonski akti

U proteklom četverogodišnjem razdoblju nisu doneseni zakonski i podzakonski akti koji bi značajno utjecali na prostorno planiranje.

Strateški i planski dokumenti

U proteklom četverogodišnjem razdoblju nisu doneseni strateški i drugi dokumenti koji značajnije utječu na prostorni razvoj države, a time i na okolnosti budućeg razvoja Grada Malog Lošinja.

Prostorni planovi

U proteklom su razdoblju pokrenuti su novi i nastavljeni prethodno započeti postupci izrade i donošenja prostornih planova kojima se uređuje područje Grada Malog Lošinja. U vrijeme dovršavanja ovog Izvešća u izradi su bila četiri urbanistička plana uređenja i VII. izmjene i dopune Prostornog plana uređenja Grada Malog Lošinja.

IZAZOVI I OPTEREĆENJA

Prostorne i komunalne potrebe stanovništva i gospodarstva postavljaju niz izazova kojima je nužno pristupiti unutar okvira održivog razvoja i nameće se nužnost osiguranja uravnoteženoga gospodarskog, demografskog i prometnog razvoja uz maksimalno očuvanje postojećih resursa.

Ugroženost prostora

Prostor je ograničeno dobro i zahtijeva pažljivo gospodarenje. Parcijalni interesi teže širenju izgrađenog područja, što je moguće jedino po cijenu transformacije dotad neizgrađenog prirodnog prostora kao jednog od temeljnih i nezamjenjivih resursa održivog razvoja. Stoga te procese treba provoditi obazrivo, uz orijentaciju primarno na ponovnu uporabu izgrađenih prostora koji su izvan funkcije, te uz strogo suzbijanje neplanske i neuredne izgradnje.

Neujednačenost prostornog razvoja

Područje Grada Malog Lošinja karakterizira opozicija urbane cjeline naselja Mali Lošinj i 13 znatno manjih suburbanih naselja, što za sobom povlači nejednolik opseg izgradnje i nemogućnost osiguranja (pod)jednako standarda stanovanja na cijelom prostoru Grada.

IZVJEŠĆE O STANJU U PROSTORU GRADA MALOG LOŠINJA ZA RAZDOBLJE OD 2019. DO 2022. GODINE

Komunalna infrastruktura obuhvatila je praktički cjelokupno urbano područje, a u pravilu je prati i podjednako razvijena mreža društvene infrastrukture. U malim okolnim naseljima mali broj stanovnika povlači niži prioritet zadovoljavanja pojedinih potreba, te stoga u nekima komunalna mreža još uvijek nije dovršena, a u pogledu pratećih sadržaja stanovanja manji broj potencijalnih korisnika rezultira podzastupljenošću. Općenito, atraktivnost stanovanja u Malom Lošinj u negativno se odražava na razvoj okolnih manjih naselja.

Utjecaj bespravne gradnje

Bespravnom gradnjom bilo je obuhvaćeno je cjelokupno područje Grada Malog Lošinja. Iako je izmjenom zakonskih propisa ta pojava formalno smanjena, iza nje su ostali brojni problemi koji ostaju na teret lokalnoj zajednici - neadekvatna lokalna prometna mreža i nezadovoljavajuću komunalnu opremljenost.

Prometno opterećenje

Sirenje prometne mreže i dimenzioniranje prometnica posljednjih nije u potpunosti pratilo nove potrebe nastale porastom broja osobnih automobila. Na to su dijelom utjecale i objektivne okolnosti: konfiguracija reljefa, te postojeća izgradnja uz poddimenzionirane prometne koridore, koja onemogućuje potrebna proširenja. Visok intenzitet automobilske prometa za posljedicu ima prometno opterećenje koje je najizrazitije u gusto izgrađenim starijim dijelovima urbane matrice, te periodički na osnovnim prometnim pravcima, uz zagušenja na točkama prelaska barijera. Razlog slabije protočnosti u gustoj urbanoj matrici središnjeg dijela Malog Lošinja (ali i većine ostalih naselja) leži u (za današnje pojmove) supstandardnosti srednjovjekovne ulične mreže u kombinaciji s nezadovoljavajućom prometnom regulacijom i privlačenjem osobnih automobila u navedeni prostor.

1.2. DEFINIRANJE POTREBA I MOGUĆNOSTI PROSTORNOG RAZVOJA

Strategija prostornog razvoja Republike Hrvatske dijelom je izmijenila strateško-planski okvir prostornog razvoja države, a time i Grada Zagreba. Ona se temelji na sljedećim postavkama:

- afirmacija policentričnosti,
- ublažavanje tempa depopulacije najugroženijih područja
- očuvanje identiteta hrvatskog prostora
- korištenje prednosti geoprometnog položaja
- održivi razvoj gospodarstva i infrastrukturnih sustava
- povezivanje s europskim prostorom
- integrirani pristup prostornom uređenju
- aktivna prilagodba dinamici promjena.

Opći cilj - uravnotežen i održiv prostorni razvoj, kao i postavke koncepcije Strategija planira ostvariti usmjeravanjem aktivnosti temeljem pet utvrđenih razvojnih prioriteta s ukupno 26 strateških usmjerenja prostornog razvoja.

PODIZANJE KVALITETE ŽIVOTNOG OKRUŽENJA

Standard stanovanja

Sve potrebe stanovništva treba osigurati u samom naselju ili u što bližem susjedstvu.

- a) Prometna i komunalna infrastruktura
Mrežu komunalne i energetske infrastrukture potrebno je proširiti na sve naseljene dijelove Grada Malog Lošinja.
- b) Odgoj i obrazovanje
Razvoj mreže predškolskih i školskih ustanova neposredno je vezan za zone stanovanja. Za gusto naseljene urbane cjeline kriterij za lociranje je udaljenost od stambenih zona, dok za slabije naseljene dijelove treba osigurati njihov optimalni razmještaj sukladno stvarnim potrebama. Kapacitet dječjeg vrtića proizlazi iz broja predškolske djece u sklopu predviđenoga gravitacijskog područja, odnosno planiranog obuhvata djece u dječje vrtiće i može imati najviše deset odgojno-obrazovnih skupina (optimalni kapacitet vrtića je 200 djece). Površina potrebnog zemljišta za izgradnju zgrade vrtića treba biti najmanje 30 m² po djetetu (ako vrtić nalazi uz postojeće slobodne zelene površine, najmanje 15 m² po djetetu). Udaljenost dječjeg vrtića od mjesta stanovanja u pravilu je najviše 1.000 m. Broj djece predškolske dobi određuje se sa 8% broja stanovnika, s tim da je obuhvat predškolskim ustanovama 76%.

IZVJEŠĆE O STANJU U PROSTORU GRADA MALOG LOŠINJA ZA RAZDOBLJE OD 2019. DO 2022. GODINE

Za svaku osnovnu školu određuje se pripadajuće upisno područje s kojega učenici koji na njemu imaju prijavljeno prebivalište ili boravište imaju pravo pohađati određenu školu odnosno ustanovu koja obavlja osnovnoškolsku djelatnost. Osnovna škola ima najmanje osam razrednih odjela, tj. najmanje po jedan razredni odjel od I. do VIII. razreda. Državni pedagoški standard osnovnoškolskog sustava odgoja i obrazovanja dopušta školama s otežanim uvjetima rada i posebnim odgojno-obrazovnim ustanovama da imaju manji broj razreda, odnosno da ustroje kombinirane razredne odjele.

Optimalan broj učenika u razrednom odjelu je 20 (s rasponom od 14 do 28), a optimalna škola ima 16 do 20 razrednih odjela i s podjednakim brojem razrednih odjela svakog razreda, s radom u jednoj smjeni: poludnevno, produljeno ili cjelodnevno. U slabije naseljenim područjima organizira se prijevoz djece do škole.

c) **Socijalna zaštita i zdravstvo**

Zdravstvene ustanove lokalnog značaja (područni objekti domova zdravlja) se trebaju nalaziti u blizini stambenih zona, a ustanove za brigu o starijim i nemoćnim osobama u suburbanim područjima.

Razvoj zelene infrastrukture

Gradsko zelenilo izrazito pozitivno utječe na mikroklimu grada, pri čemu visoko bilje, grmlje i stablašice imaju važnu ulogu u zaštiti zdravlja stanovništva. Visoko raslinje pročišćava zrak i djeluje kao zaštita od buke i elektromagnetskog zagađenja. Zelena infrastruktura vrlo je vrijedna sastavnica urbane matrice i nužno ju je održavati i razvijati usporedno s razvojem izgrađene strukture.

Obnovljivi izvori energije i energetska učinkovitost

Grad Mali Lošinj provodi aktivnu politiku sustavnog gospodarenja energijom na lokalnoj razini kroz natječaj za prikupljanje ponuda za subvencioniranje projekata poticanja korištenja obnovljivih izvora energije u obiteljskim kućama "Zelena energija u mom domu" i natječaj za Provedbu programa povećanja energetske učinkovitosti obiteljskih kuća. Slični natječaj za subvencioniranje projekata poticanja korištenja obnovljivih izvora energije trebalo bi provesti i za pravne osobe, a posebno bi se postavom solarnih panela u turističkim naseljima smanjilo vršno opterećenje i smanjili troškovi poslovanja kroz čitavu godinu.

Participacija građana u oblikovanju javnih prostora i uređenju dijelova Grada

Pravni okvir omogućuje građanima kontinuirano iznošenje prijedloga i zahtjeva za uređenje, s time da je njihovo sudjelovanje u prostornom planiranju i formalno predviđeno u postupku izrade i donošenja prostornih planova. Drugi način utjecaja se ostvaruje djelovanjem kroz tijela lokalne samouprave. Kako se ni jedan od tih načina djelovanja ne može smatrati u potpunosti zadovoljavajućim s obzirom na potrebe, sve je prisutnije i djelovanje građana izvan sustava uprave, preko udruga civilnog društva i tematskih platformi te javnih skupova koji su sredstvo za neposredno izražavanje interesa.

STVARANJE UVJETA ZA DALJNI ODRŽIVI RAZVOJ

Prostorno uređenje

Nužno je pristupiti sustavnoj analizi te potom izradi i donošenju planskih dokumenata za oblikovanje još nedefiniranih prostora, odnosno uređenje čitavog područja Grada Malog Lošinja. Povećane potrebe stanovništva zahtijevaju širenje izgrađenog područja naselja; zakonska regulacija i gospodarska logika nalažu da se to čini ispunjavanjem slobodnih prostora unutar već formirane matrice, u skladu s temeljnim zasadama održivog urbanog razvoja. Pritom je preobrazba već izgrađenih dijelova grada nesumnjivo opravdaniji način uporabe prostora nego korištenje neuređenog prirodnog zemljišta.

Poticanje ruralnog razvoja

Poticanje razvoja ruralnog dijela od posebnog je interesa za Grad Mali Lošinj, kako iz razloga poticanja poljoprivredne proizvodnje za vlastite potrebe, tako i radi potrebe očuvanja okoliša i održivosti razvoja. U porastu je stambena i turistička funkcija ruralnih prostora, koji razvitkom prometne infrastrukture postaju sve dostupniji kao odredišta za odmor i/ili zabavu. Slijedom toga potrebno je valorizirati ruralni prostor s obzirom na proizvodni i uslužno-turistički potencijal, odnosno mogućnost da bude konkurentan na tržištu i da uspješno obnaša sve više različitih funkcija, posebno uzimajući u obzir njegove prirodne, krajobrazne i kulturne vrijednosti.

IZVJEŠĆE O STANJU U PROSTORU GRADA MALOG LOŠINJA ZA RAZDOBLJE OD 2019. DO 2022. GODINE

2. Ocjena potrebe izrade ovih i/ili izmjene i dopune postojećih prostornih planova i drugih dokumenata koji utječu na razvoj Grada Malog Lošinja

U proteklom razdoblju se promijenio i pravni status velikog broja bespravno izgrađenih objekata, čije zadržavanje u prostoru utječe na razvojne mogućnosti naselja, dok formiranje aglomeracije nalaže potrebu izrade prostorne dokumentacije šire zone obuhvata. Među temeljnim kriterijima za ocjenu potrebe izrade novih, ili izmjene i dopune postojećih prostornih planova i drugih dokumenata izdvajaju se sljedeći:

- plansko uređenje cjelokupnog prostora Grada Malog Lošinja,
- potrebe održivog razvoja Grada Malog Lošinja,
- pravac gospodarskog razvoja, s osloncem na tercijarne i kvartarne djelatnosti,
- podizanje standarda stanovanja i urbane mobilnosti,
- plansko i fizičko uređenje cjelokupnog prostora Grada Malog Lošinja,
- obveza usklađenja prostorne dokumentacije s važećom legislativom.

2.1. PROSTORNI PLANOVI

PLANSKO UREĐENJE PROSTORA GRADA MALOG LOŠINJA

Planska regulacija cjelokupnog gradskog prostora pretpostavlja donošenje urbanističkih planova uređenja čija je izrada propisana Prostornim planom uređenja Grada Malog Lošinja. Prije izrade UPU-a bilo bi poželjno provesti analizu stanja na njihovu području obuhvata, jer je kod pojedinih planova ono u međuvremenu dijelom derogirano bespravnom gradnjom ili je zahvaćeno drugim promjenama. Analiza bi trebala dati stvarnu sliku prostora i razvojnih potreba i ponuditi osnovu za eventualnu reviziju UPU-a.

POTREBA REVIZIJE I PRIPREMA IZRADE NOVOG PPUG-a MALOG LOŠINJA

U proteklom četverogodišnjem razdoblju izrađene su i donesene izmjene i dopune PPUG-a Malog Lošinja (VI. ciljne izmjene i dopune). Izmijenjene okolnosti u području prostornog uređenja nakon ulaska Republike Hrvatske u EU i prihvatanja međunarodnih obveza, osobito u smislu održivog razvoja, gospodarenja otpadom i urbane mobilnosti s osloncem na javni prijevoz i nemotorizirani promet, te stvarne promjene u prostoru, već su dovele do revizije PPUG-a radi usklađenja s legislativom.

Gradsko vijeće je donijelo Odluka o izradi VII. Izmjena i dopuna Prostornog plana uređenja Grada Malog Lošinja ("Službene novine Primorsko-goranske županije" broj 35/19 i 11/22) sa sljedećim općim ciljevima i programskim polazištima:

- transformirati kartografske prikaze na koordinatni sustav HTRS96/TM i prilagoditi ih aktualnim katastarskim podlogama,
- preciznije definirati uvjete i prostorno odrediti područja ili lokacije za izgradnju građevina u funkciji obavljanja poljoprivredne djelatnosti i pružanje turističkih usluga u seljačkom domaćinstvu,
- definirati uvjete uređenja lokacija za rekreaciju izvan građevinskog područja („zip-line“ i slično),
- definirati uvjete za rekonstrukciju postojećih zgrada i ruševina te zahvate za koje prema posebnom propisu nije/je potrebna građevinska dozvola, posebice izvan građevinskih područja,
- prenamijeniti zone poslovne namjene (K1) unutar naselja u općenito definirano građevinsko područje naselja i dopuniti uvjete uređenja K zona u izdvojenim građevinskim područjima,
- uopćeniti smjernice za planiranje stanogradnje u urbanističkim planovima naselja,
- definirati odredbe za neposrednu provedbu Plana unutar područja za koje su doneseni urbanistički planovi,
- definirati lokacije i uvjete za objekte za smještaj sezonskih radnika u turizmu i vezanim uslugama u građevinskim područjima, uključujući i njihovo eventualno proširenje ili supstituciju, ukoliko to prostorni parametri (izgrađenost, gustoća) i ostali propisi dozvoljavaju,
- evidentirati novoizgrađene dijelove građevinskih područja naselja,
- korigirati uvjete za izgradnju infrastrukturnih objekata, posebice cesta, u smislu dozvoljavanja prilagodbe projekata tehničkim i prostornim zahtjevima te prema potrebi korigirati i/ili ukinuti trase planiranih cesta i tunel obilaznice Osora,
- preispitati lokacije i kapacitete privezišta, sidrišta, zone lučke uprave i luke posebne namjene definirane u Planu
- preispitati uređenje plaža, uskladiti tematski tablicu
- definirati kriterije za uređenje vidikovaca

IZVJEŠĆE O STANJU U PROSTORU GRADA MALOG LOŠINJA ZA RAZDOBLJE OD 2019. DO 2022. GODINE

- ispraviti tehničke greške i eventualne neusklađenosti u tekstualnim i grafičkim dijelovima Plana,
- definirati namjenu i način izgradnje na k.č.3009/4, 3009/5, 3011 sve k.o. Mali Lošinj-grad i k.č. 528/1, 537/1 i 551 sve k.o. Mali Lošinj-grad.

Na žalost, iz različitih se razloga izrada VII. Izmjena i dopuna Prostornog plana uređenja Grada Malog Lošinja pretjerano odužila, jer su već prošle 3 godine od donošenja odluke o izradi.

Izrada potpuno novog PPUG-a (plan nove generacije) nesumnjivo je potrebna, ali do donošenja Državnog plana prostornog razvoja nije moguća (naime, tek po njegovom donošenju moći će se pristupiti izradi novog Prostornog plana Primorsko-goranske županije, a tek nakon toga i novog PPUG-a Malog Lošinja).

DRUGI DOKUMENTI KOJI UTJEČU NA PROSTOR GRADA MALOG LOŠINJA

Izrada analiza, programa i studija

U skladu sa zakonskim obvezama i stvarnim potrebama, u postupku pripreme izrade izmjena i dopuna važećih ili izrade novih dokumenata prostornog uređenja, potrebno je odrediti prioritete izrade elaborata i studija kojima će se analizirati pojedine teme i definirati elementi relevantni za prostorno uređenje.

Urbana mobilnost

Recentno privlačenje automobilske prometa u središnji urbani prostor zahtijeva cjelovitu analizu stanja i izradu programa i plana mjera za redukciju automobilske prometa u urbanoj matrici, uz unapređenje nemotoriziranog (pješačkog i biciklističkog) prometa, sukladno proklamiranoj potrebi urbane mobilnosti.

Studije koje se odnose na urbanu mobilnost obuhvaćaju:

- cjelovitu programsko-prostornu studiju prometnog sustava,
- studiju planirane mreže Park&Ride parkirališnih prostora s definiranim kapacitetima pojedinačnih parkirališta,
- studiju unapređenja biciklističkog prometa s planiranom mrežom Bike&Ride parkirališta, sustavom javnih bicikala i mrežom biciklističkih površina,

3. Preporuke mjera i aktivnosti za unaprjeđenje prostornog razvoja Grada Malog Lošinja¹⁶

3.1. PREGLED MJERA, AKTIVNOSTI I ZAHVATA U PROSTORU PREDVIĐENIH VAŽEĆIM RAZVOJNIM DOKUMENTIMA

MJERE PREDVIĐENE PROSTORNIM PLANOVIMA I AKTIVNOSTI ZA NJIHOVU PROVEDBU

Svaki prostorni plan sadrži provedbene mjere po kojima se postupa prilikom realizacije zahvata u prostoru. Njih u ovom Izvješću nije moguće niti je potrebno posebno navoditi.

PLANIRANI ZAHVATI U PROSTORU U RAZDOBLJU 2022. - 2027. GODINE I AKTIVNOSTI ZA NJEGOVU PROVEDBU (prema Planu razvoja cresko-lošinjskog otočja do 2027. godine – u izradi)

U navedenom planskom razdoblju Grad Mali Lošinj planira izvedbu sljedećih zahvata u prostoru, pod čime se podrazumijeva izrada potrebne dokumentacije (ako ista još ne postoji), ili realizacija projekata prema prije pribavljenoj dokumentaciji. Ukupna vrijednost ovih projekata procjenjuje se na više od 370 milijuna eura (u iznos nije uračunata izgradnja bolnice u suradnji sa županijom):

STANOGRADNJA

- izgradnja stanova za potrebe lokalnog stanovništva u naseljima Mali Lošinj, Veli Lošinj, Ćunski, Artatore, Nerezine i Sv. Jakov ⁴

GRAĐEVINE JAVNE NAMJENE

- izgradnja vatrogasnog centra
- Muzej pomorstva na otvorenom - Aleja lošinjskih kapetana (u fazama)
- uređenje Galerije pomorstva u staroj pomorskoj škole

¹⁶ izvor podataka: Plan razvoja cresko-lošinjskog otočja do 2027. godine (u izradi)

IZVJEŠĆE O STANJU U PROSTORU GRADA MALOG LOŠINJA ZA RAZDOBLJE OD 2019. DO 2022. GODINE

- dnevni boravak za osobe starije životne dobi
 - izgradnja dječjeg vrtića Mrav na Kalvariji
 - školske i gradske sportske dvorane i izgradnja gradskog bazena
 - rekonstrukcija zgrade carinarnice
 - Poduzetnički inkubator "Impulsni centar Grada Malog Lošinja"
 - energetska obnova dječjih vrtića
 - izgradnja mrtvačnice u Malom Lošnju ¹
 - uređenje parka Haračić ²
 - izgradnja vidikovca (Pogled, Sv. Ivan, Ćunski, Kadin, Vela straža)
 - adaptacija tehničkih uvjeta javnih ustanova za nepokretne ili teško pokretne osobe
 - revitalizacija park šume Ćikat
 - opremanje kritičnih točaka video nadzorom
 - izgradnja Doma zdravlja (stvaranje uvjeta prema analizi o mogućnostima i potrebama) ⁷
 - integracija sustava komunalne infrastrukture za pametno upravljanje gradom
- CESTE, PARKIRALIŠTA I JAVNE GARAŽE**
- rekonstrukcija ceste Veli Lošinj - Mali Lošinj I i II faza ⁸
 - izgradnja ceste Osor - Punta Križa (u tijeku je izrada projekta) ⁹
 - rekonstrukcija županijske ceste kroz turističku zonu Ćikat ⁹
 - rekonstrukcija / izgradnja ceste Liski, Artatore, Kandija, M. Mirkovića, Malin, Zagazinjine, Galboka, cesta u Nerezinama, Gortanove, Zagrebačke, spoj ulice M. Vidulića i ulice Lošinjskih brodograditelja u Malom Lošnju
 - izgradnja cesta u stambenoj zoni Kalvarija i gospodarskoj zoni Kalvarija (u fazama)
 - izgradnja ceste Kovčanje – Poljana i Kovčanje - Ćunski (šetnice i nogostupa)
 - pristupna cesta u skladišno-servisnoj zoni
 - rekonstrukcija ceste do LNT Velopina i Conrada Clara i ostalih
 - izgradnja javne garaže Veli Lošinj ⁴
 - izgradnja i uređenje javnih parkirnih zona na području Grada Malog Lošinja
 - izgradnja parkirališta u Osoru
 - evidentiranje nerazvrstanih cesta i komunalne infrastrukture
- NOGOSTUPI, BICIKLISTIČKE STAZE I UREĐENJE PARTERA**
- izgradnja nogostupa u ulici B. Vidulića u Malom Lošnju
 - izgradnja nogostupa Ćunski – Poljana
 - izgradnja nogostupa za Artatore
 - biciklistička otočna transverzala
 - izgradnja šetnice na Ćikatu i Susku - uvala Bok
 - izgradnja – uređenje pješačko / biciklističkih staza
 - parterno uređenje na Susku - Donje selo (u fazama)
 - parterno uređenje Gortanove ulice
 - parterno uređenje dijela Rive Lošinjskih kapetana ¹⁰
 - uređenje Križnog puta
 - krajobrazno uređenje Punta Leva
 - dječji park Sveti Jakov
- MORSKE LUKE I RIVE**
- ribarsko - tehnička luka na području Poljane ¹⁰
 - rekonstrukcija Vele rive u luci Mali Lošinj i manje rive na Unijama ¹⁰
 - rekonstrukcija pristana i molova na lošinjskom arhipelagu radi opskrbe i komunikacije manjih otoka ¹⁰
- ZRAČNI PROMET**
- Zračna luka Mali Lošinj
 - Letjelište Unije (rješavanje imovinskopravnih odnosa sa ishođenjem lokacijske dozvole)
 - Heliodrom Ilovik i Susak (i po potrebi manja mjesta)
- VODOOPSKRBA I ODVODNJA**
- aglomeracija Mali Lošinj i aglomeracija Osor - Nerezine - Sv. Jakov ³
 - izgradnja vodovodne i odvodne mreže s pročišćivačem na Unijama (u fazama) ⁴
 - oborinska odvodnja naselja Artatore
 - izgradnja vodospreme u Malom Lošnju (Kalvarija) i Punta Križi ⁴
 - nastavak izgradnje vodoopskrbne i kanalizacijske mreže na otoku Unije ³
 - izgradnja vodospreme VS Unije, kapaciteta 800 m³

 IZVJEŠĆE O STANJU U PROSTORU GRADA MALOG LOŠINJA ZA RAZDOBLJE OD 2019. DO 2022. GODINE

- rekonstrukcija magistralnog vodovoda na dionici A/C Poljana - most Privlaka čime će se znatno smanjiti gubitci vode i osigurati veća stabilnost opskrbe ³
- izgradnja vodospreme VS Kalvarija 2 uz postojeću VS Kalvarija, kapaciteta 2.500 m³
- manji zahvati na održavanju i rekonstrukciji vodoopskrbne i sanitarne kanalizacijske mreže u Velom Lošinju ³
- izgradnja manjih ogranaka na otoku Susku ³

ENERGETSKA INFRASTRUKTURA

- izgradnja solarne elektrane Ustrine i Unije ⁵
- električne punionice za vozila i bicikle (e-mobilnost) ⁵
- rekonstrukcija javne rasvjete naselja Osor
- rekonstrukcija / izgradnja javne rasvjete u naselju Nerezine i šetnici Nerezine
- izgradnja javne rasvjete na dionici ceste Osor - Nerezine D100
- izgradnja javne rasvjete naselja Čikat - Velopin, Kadin - Valdarke, Artatore (po dionicama)
- zamjena javne rasvjete (uvođenje okolišno osjetljive i atraktivne javne rasvjete)
- energetska obnova i uređenje zgrada kulturne- društvene namjene
- izgradnja fotonaponske elektrane na uređaju za pročišćavanje otpadnih voda Kijac (elektrana snage 65 kW) ³
- izgradnja fotonaponskih elektrana na desalinizatoru Susak i fekalnoj crpnoj stanici Škverić ³.

PLAŽE

- uređenja javnih plaža (Bojčić, Rovenska, Zagazinjine, Poljana, Bolnička plaža, Čikat, Ružmarinka, Kadin - faza 2.

GOSPODARENJE OTPADOM ¹

- sanacija deponija Kalvarija
- izgradnja kompostane
- mobilna reciklažna dvorišta za mala naselja
- izgradnja reciklažnog dvorišta za građevinski otpad

OBNOVA SPOMENIKA KULTURNE BAŠTINE

- obnova područja Kaštel i utvrde
- projekt obnove stare jezgre u Malom Lošinju i Velom Lošinju
- obnova gradskih bedema u Osoru (u fazama)
- Centar za znanost o moru ⁶
- obnova Kaštela
- uređenje okoliša crkve Sv. Petra

SPORTSKA INFRASTRUKTURA

- izgradnja gradskog nogometnog igrališta
- natkrivanje sportskog igrališta na Bočacu
- sportska i dječja igrališta Čunski, Artatore, Veli Lošinj, Nerezine i druga
- Eco golf resort Matalda (izrađena Studija utjecaja na okoliš) ²

¹ u suradnji sa Komunalnim uslugama d.o.o.

² JADRANKA d.d.

³ u suradnji s VIOCL d.o.o.

⁴ u suradnji s Lošinj uslugama d.o.o.

⁵ u suradnji s HEP-om

⁶ u suradnji s Institutom za more

⁷ u suradnji s PGŽ

⁸ u suradnji s Hrvatskim cestama

⁹ u suradnji sa Županijskom upravom za ceste

¹⁰ u suradnji sa Županijskom lučkom upravom

Osim Grada Malog Lošinja, u idućem četverogodišnjem razdoblju i svi veći gospodarski subjekti koji djeluju u Gradu planiraju značajne zahvate u izgradnji novih ili rekonstrukciji postojećih sadržaja. U nastavku se navode njihovi planovi.

LJEČILIŠTE VELI LOŠINJ

Lječilište Veli Lošinj provodi strateški županijski projekt Revitalizacija lječilišnog centra Veli Lošinj koji se provodi fazno te su zaključno sa 2022. završene investicije u rekonstrukciju objekta Villa Elisabeth, rekonstrukciju objekta Centar zdravlja Magnolija, rekonstrukciju objekta Villa Pinia i uređenje parkirališta i interne prometnice. Trenutno se provodi IV. faza projekta - rekonstrukcija objekta Park IV.

IZVJEŠĆE O STANJU U PROSTORU GRADA MALOG LOŠINJA ZA RAZDOBLJE OD 2019. DO 2022. GODINE

Projekt je prijavljen na javni poziv iz natječaja NPOO-a za specijalne bolnice i lječilišta te se početak radova planira u listopadu 2023. U tijeku je ishođenje građevinske dozvole za rekonstrukciju objekta Park III (početak radova krajem 2024.). Tijekom 2024. planira se ishođenje građevinske dozvolu za rekonstrukciju objekta Park V (početak radova krajem 2024.).

JADRANKA d.d.

Tvrtka Jadranka d.d. u narednom investicijskom razdoblju planira značajne zahvate na izgradnji novih i rekonstrukciji postojećih ugostiteljsko-turističkih i njima pratećih sadržaja:

Zona Punta - Veli Lošinj

- apartmani (zabavni centar) - novi sadržaj / ponuda
- Puntineta (rekonstrukcija postojećeg objekta s novim sadržajem/ponudom)
- šetnice, komunikacija u zoni, plaže
- Beach bar Rovenska (rekonstrukcija postojećeg objekta, podizanje kvalitete)
- Vila Milda i depandansa Veli Lošinj (ZET) - novi sadržaj/ponuda
- cesta prema Velom Lošinju

Zona Sunčana Uvala

- Hotel Aurora - rekonstrukcija postojećeg objekta
- Hotel Vespera - rekonstrukcija postojećeg objekta i nova investicija u dječje sadržaje
- Hotel RA - novi sadržaj/ponuda
- Veli žal (objekt, parking i pristupna cesta, uređenje okoliša između hotela i restorana) - rekonstrukcija postojećeg objekta, podizanje kvalitete
- uređenje ostalih izvansmještajnih objekta HIP-a
- Vodeni svijet - novi zatvoreni i otvoreni bazeni između Aurore i Vespere
- smještaj za sezonce zone Sunčana uvala - nova izgradnja
- šetnice, komunikacija u zoni, plaže (uključujući zelenu plažu Veli žal)
- hortikultura, rasvjeta, komunalna opremljenost, oznake, interpretacija
- promet u kretanju i mirovanju

Zona Čikat

- Hotel Helios - novi sadržaj/ponuda
- Hotel Čikat - novi sadržaj/ponuda
- Šetnica i plaža 3.faza
- Restoran Cigale - rekonstrukcija postojećeg objekta, podizanje kvalitete
- smještaj za sezonce zone Čikat - nova izgradnja
- 2 nogometna igrališta i objekt između njih sa svim potrebnim prostorijama i gledalištem (jedna tribina je za cca 1500 sjedećih mjesta, druga za 250 sjedećih mjesta, a ukupna bruto površina objekta je cca 3750 m²) - nova izgradnja
- Privezište Čikat (uz projekt Cigale) - podizanje kvalitete

Kamp Čikat

- Recepcija - rekonstrukcija postojećeg objekta, podizanje kvalitete
- Vrtovi Sunča - Zen garden (14 mobil homova) - novi sadržaj/ponuda
- Restoran Čikat - rekonstrukcija postojećeg objekta, podizanje kvalitete
- uređenje superior parcela
- Sportsko-rekreacijska ponuda (uključujući sadržaje za djecu) – novi sadržaj/ponuda
- Shopping/meeting zona/centar HUB - novi sadržaj/ponuda
- uređenje plaža
- Adventure mini golf - novi sadržaj/ponuda
- infrastruktura, ceste, hortikultura, rasvjeta, komunalna opremljenost, oznake/interpretacija

Kamp Baldarin - Punta Križa

- rekonstrukcija trafostanice i izgradnja nove (sagledati građevnu dozvolu)
- sanitarni čvor IV - rekonstrukcija postojećeg objekta, podizanje kvalitete
- uređenje zone mobile home - novi sadržaj/ponuda
- recepcija, ulaz - 2 rampe, uređenje
- infrastruktura - vodovodna i hidrantska mreža
- ostala infrastruktura (ceste, kabeli, kanalizacija, sanacija ispusta)

Kamp Bijar - Osor

- izrada vodovodne i hidrantske mreže
- sanitarni čvor II – sanacija
- sportsko-rekreacijska ponuda (uključujući sadržaje za djecu) - novi sadržaj/ponuda

IZVJEŠĆE O STANJU U PROSTORU GRADA MALOG LOŠINJA ZA RAZDOBLJE OD 2019. DO 2022. GODINE

- glamping šatori (10) - novi sadržaj/ponuda
- recepcija i trgovina - rekonstrukcija postojećeg objekta, podizanje kvalitete
- uređenje plaža

Kamp Slatina - Martinšćica

- tlačna kanalizacija (vezano za uvjete grada Cresa)
- sanitarni čvor IV - rekonstrukcija postojećeg objekta, podizanje kvalitete
- bazeni, dječje igralište, amfiteatar - novi sadržaj/ponuda
- dječji sadržaji - novi sadržaj/ponuda
- ostala infrastruktura
- ulaz (rampa) i zona čekanja - podizanje kvalitete

Sportsko-rekreacijska zona Čunski (UPU 6)

- 4 nogometna igrališta sa svim pratećim sadržajima
- hotel za sportaše, višefunkcionalna dvorana, zatvoreni i otvoreni bazen - novi sadržaj/ponuda

Zračno pristanište Mali Lošinj

- izgradnja zračnog pristaništa

Eco golf resort Matalda

- izgradnja eco resorta Matalda (igrališta, hoteli, vile, infrastruktura)

JADRANKA d.d.

- Poslovno-stambeni kompleks Dražica - novi sadržaj i podizanje kvalitete postojećeg
- Poslovno stambeni kompleks ex Kožara (Privlaka) - novi sadržaj

JADRANKA TRGOVINA d.o.o.

- Market Zagazine - rekonstrukcija
- Market Centar - rekonstrukcija
- Škverić market + stanovi - izgradnja
- stambeno-poslovna zgrada Veli Lošinj - smještaj djelatnika/stanovi - izgradnja
- smještaj sezonaca – izgradnja.

3.2. ANALIZA MJERA I AKTIVNOSTI NAVEDENIH U PROGRAMU UKUPNOG RAZVOJA GRADA MALI LOŠINJ 2013.-2020. (produžen do 31.12.2021.)

Program ukupnog razvoja Grada Mali Lošinj 2013. - 2020. (SNPGŽ, broj 34/15 i 33/20) je temeljni planski dokument razvoja Grada Malog Lošinja u kojem su određeni lokalni razvojni pravci uzimajući u obzir sva obilježja, prednosti i ograničenja kako bi se utvrdili ciljevi i prioriteti razvoja. Sastavni dio "Programa" je SWOT analiza koja je temeljena na nalazima osnovne analize na lošinjskom području i njenog šireg okruženja, trendovima i razvojnim pokazateljima. SWOT analiza se koristi u procjeni podobnosti prostornih i tržišnih preduvjeta za razvoj nekog prostora ili podobnosti i stanja postojeće ponude u odnosu na tržište potražnje. Kroz elemente analize iskazuju su:

- snage - koje je potrebno najbolje iskoristiti
- slabosti - koje treba prevladati gdje god je moguće i valja voditi brigu o njima
- mogućnosti - treba iskoristiti kako bi se povećale snage a smanjile slabosti
- prijetnje - nastojat ih svesti na najmanju mjeru kako ne bi utjecale na smanjenje snage i povećanje slabosti.

Tablica 60. - PROGRAM UKUPNOG RAZVOJA GRADA MALI LOŠINJ 2013. – 2020. (2021.) - SWOT ANALIZA

SNAGE	SLABOSTI
<ul style="list-style-type: none"> - jaka turistička destinacija i tradicija - bogato ribolovno područje - povoljan geoprometni položaj - kvalitetan i čist zrak - prirodni resursi i ljepote krajobraza - razvijena telekomunikacijska mreža - povoljna klima - ekološki čist otok - očuvan prirodni okoliš - povoljna kakvoća mora 	<ul style="list-style-type: none"> - nepovoljni uvjeti za razvoj poljoprivrede - nedovoljna prometna povezanost otoka s kopnom i ostalim otocima - nedovoljno razvijena infrastruktura - loša cestovna infrastruktura - negativni demografski podaci - nedovoljno iskorišteni obnovljivi izvori energije (sunce, vjetar, biomasa) - nedostatak vezova u lukama - manjak sportskih objekata - slabo korištenje novih tehnologija - izrazita sezonalnost - nedovoljno parkirališnog prostora - neiskorišteni vojni objekti

 IZVJEŠĆE O STANJU U PROSTORU GRADA MALOG LOŠINJA ZA RAZDOBLJE OD 2019. DO 2022. GODINE

MOGUĆNOSTI	PRIJETNJE
<ul style="list-style-type: none"> - razvoj ovčarstva - razvoj maslinarstva, vinogradarstva, pčelarstva - razvoj nautičkog turizma - porast turističkog prometa i produženje sezone - proširenje i razvoj zračne luke Lošinj - razvitak ekološke poljoprivrede - razvoj poduzetništva i poslovne zone - bolja prometna povezanost s Rijekom i ostalim otocima (Rab, Zadar i dr.) te Istrom - unapređenje zdravstvene zaštite - korištenje obnovljivih izvora energije - financiranje projekata iz EU fondova - izmjene i dopune prostornog plana - uzgoj ljekovitog i aromatičnog bilja 	<ul style="list-style-type: none"> - visoka razina mora može dovesti do plavljenja niskih obalnih zona - vodna i eolska erozija na Susku - lokalni odroni - napuštanje tradicijskih aktivnosti - nepovoljna ekonomska situacija općenito - smanjenje broja stanovnika - odlazak mlade i visokoobrazovane radne snage - pad nataliteta - propadanje poljoprivrednih površina zbog napuštanja poljoprivredne proizvodnje

izvor podataka: Program ukupnog razvoja Grada Mali Lošinj 2013. - 2020. (2021.)

V. IZVORI PODATAKA

REPUBLIKA HRVATSKA

- Strategija prostornog razvoja Republike Hrvatske, NN 106/17
- Program prostornog uređenja Republike Hrvatske, NN 50/99 i 84/13
- Strategija regionalnog razvoja Republike Hrvatske za razdoblje do kraja 2020. godine, NN 75/17
- Strategija održivog razvitka Republike Hrvatske, NN 30/09
- Strategija nacionalne sigurnosti Republike Hrvatske, NN 73/17
- Strategija i akcijski plan zaštite prirode Republike Hrvatske za razdoblje od 2017. do 2025., NN 72/17
- Plan gospodarenja otpadom Republike Hrvatske za razdoblje 2017. - 2022. godine, NN 03/17
- Strategija prometnog razvoja Republike Hrvatske za razdoblje od 2017. do 2030. godine, NN 84/17
- Strategija energetskog razvoja Republike Hrvatske za razdoblje do 2020. godine, NN 130/09
- Industrijska strategija Republike Hrvatske 2019. - 2020. godine, NN 126/14
- Strategija razvoja poduzetništva Republike Hrvatske 2013. - 2020. godine, NN 136/13
- Strategija razvoja turizma Republike Hrvatske do 2020. godine, NN 55/13
- Strategija obrazovanja, znanosti i tehnologije, NN 124/14
- Nacionalna strategija razvoja zdravstva 2012.-2020., NN 116/12
- Plan upravljanja vodnim područjima 2016. - 2021., NN 66/16
- Višegodišnji program gradnje regulacijskih i zaštitnih vodnih i građevina za melioracije, NN 117/15
- Višegodišnji program gradnje komunalnih vodnih građevina, NN 117/15
- Hrvatska platforma za smanjenje rizika od katastrofa; Procjena rizika od katastrofa za Republiku Hrvatsku; 2019.
- Ministarstvo kulture Republike Hrvatske; Strateški plan Ministarstva kulture 2019. – 2016.
- Ministarstvo kulture Republike Hrvatske; Strateški plan Ministarstva kulture 2019. – 2017.
- Ministarstvo poljoprivrede Republike Hrvatske; Program ruralnog razvoja Republike Hrvatske za razdoblje 2016. - 2020.; 2016.
- Ministarstvo turizma i sporta Republike Hrvatske; Akcijski plan razvoja cikloturizma; 2019. Ministarstvo turizma i sporta Republike Hrvatske; Akcijski plan razvoja kulturnog turizma; 2019. Ministarstvo turizma i sporta Republike Hrvatske; Akcijski plan razvoja zdravstvenog turizma; 2019. Ministarstvo turizma i sporta Republike Hrvatske; Akcijski plan razvoja zelenog turizma; 2016.
- Republika Hrvatska; Strateški plan Ministarstva unutarnjih poslova i drugih institucija u funkciji zaštite i spašavanja za razdoblje 2016. - 2022.; 2016.
- Republika Hrvatska, Ministarstvo zaštite okoliša i energetike; Plan zaštite okoliša Republike Hrvatske za razdoblje od 2016. do 2023. godine – nacrt; 2017.

PRIMORSKO-GORANSKA ŽUPANIJA

- Prostorni plan Primorsko - goranske županije, SNPGŽ broj 32/13, 07/17 - ispravak, 41/18 i 04/19 - pročišćeni tekst
- Izvješće o stanju u prostoru Primorsko - goranske županije za razdoblje od 2013. do 2016. godine, SNPGŽ broj 04/19
- Razvojna strategija Primorsko - goranske županije 2016. - 2020., SNPGŽ broj 34/15
- Strateški plan razvoja turizma Kvarnera sa strateškim i operativnim marketing planom 2016. - 2020., SNPGŽ broj 28/16
- Operativni plan razvoja cikloturizma Primorsko - goranske županije sa standardima 2019. - 2020., Cikloprom, Viškovo, siječanj 2019.
- Program zaštite zraka, ozonskog sloja, ublažavanja klimatskih promjena i prilagodbe klimatskim promjenama u Primorsko - goranskoj županiji za razdoblje 2019. - 2017. godine, SNPGŽ broj 17/14
- Regionalni program uređenja i upravljanja morskim plažama na području Primorsko - goranske županije, SNPGŽ broj 21/15
- Strategija razvoja sporta Primorsko - goranske županije za razdoblje 2016. - 2020., SNPGŽ broj 18/16
- Akcijski plan energetske učinkovitosti Primorsko - goranske županije za period 2017. - 2019. godine, SNPGŽ broj 28/16
- Program provedbe mjera ruralnog razvoja Primorsko-goranske županije za razdoblje 2017. - 2020., SNPGŽ broj 34/16

IZVJEŠĆE O STANJU U PROSTORU GRADA MALOG LOŠINJA ZA RAZDOBLJE OD 2019. DO 2022. GODINE

GRAD MALI LOŠINJ**RAZVOJNI DOKUMENTI:**

- Plan ukupnog razvoja Grada Mali Lošinj 2013. – 2020. (Regionalna razvojna agencija PORIN d.o.o., 2013.) - produžen do 31.12.2021.
- Program razvoja održivog turizma Grada Mali Lošinj (Institut za turizam Zagreb, 2013.)
- Program razvoja ruralnog turizma na području Grada Malog Lošinja (Institut za poljoprivredu i turizam Poreč, 2019.)
- Plan gospodarenja otpadom Grada Mali Lošinj za razdoblje 2017. – 2022. (SN PGŽ 3/18)
- Procjena rizika od velikih nesreća na području Grada Mali Lošinj (SN 38/18)
- Konzervatorska podloga kulturno-povijesne cjeline grada Malog Lošinja (izrađivač: Konzervatorski odjel u Rijeci u suradnji s tvrkom Urbing d.o.o., 2018.)
- Procjena ugroženosti stanovništva, materijalnih i kulturnih dobara te okoliša od katastrofa i velikih nesreća Grada Malog Lošinja (DLS d.o.o. Rijeka, 2019.)
- Master plan bike turizma otoka Lošinja (BIKEPLAN AG, 2019.)
- Odluka o gospodarenju nekretninama u vlasništvu Grada Malog Lošinja (SNPGŽ 44/20)
- Procjena ugroženosti od požara i tehnoloških eksplozija Grada Mali Lošinj (SN PGŽ 44/20)
- Plan zaštite od požara i tehnoloških eksplozija Grada Mali Lošinj (SN PGŽ 44/20)
- Prijedlog lokacija i uvjeta smještaja građevina za potrebe OPG-ova za potrebe izrade VII. izmjena i dopuna Prostornog plana uređenja Grada Malog Lošinja - konzervatorska podloga (izrađivač: URBING d.o.o., 2020.)
- Odluka o utvrđivanju visine zakupnine za nekretnine u vlasništvu Grada Malog Lošinja od 25.01.2020.
- Strategija razvoja turizma: Mali Lošinj i Cres (HORWATH THL, 2021.)
- Program raspolaganja poljoprivrednim zemljištem u vlasništvu RH za Grad Mali Lošinj (SNPGŽ broj 09/21)
- Krajobrazno-konzervatorska podloga područja Čikat za izradu I. izmjena i dopuna Urbanističkog plana uređenja Čikat (UPU 13) – izrađivač: URBING d.o.o., 2021.
- Provedbeni program Grada Malog Lošinja za mandatno razdoblje 2021. - 2025. godine
- Izvješće o rezultatima jednokratnog ispitivanja stanja sedimenta u području uvale Mali Lošinj (Institut za oceanografiju i ribarstvo, Split, 2022.)
- Plan razvoja cresko-lošinjskog otočja do 2027. godine (izrađivač: Javna ustanova Regionalna razvojna agencija Primorsko-goranske županije)

PROSTORNI PLANOVI:

- Prostorni plan uređenja Grada Malog Lošinja, SNPGŽ broj 13/08, 13/12, 26/13, 5/14, 42/14, 25/15-pročišćeni tekst, 32/15-tehn. ispravak, 32/16
- Urbanistički plan uređenja gospodarske zone Kalvarija (UPU 11), SNPGŽ broj 30/10, 35/15 i 5/16-pročišćeni tekst
- Urbanistički plan uređenja infrastrukturne zone Kalvarija (UPU 12), SNPGŽ broj 24/11
- Urbanistički plan uređenja dijela područja Sunčana uvala (UPU 30), SNPGŽ broj 24/11
- Urbanistički plan uređenja Poljana (UPU 14), SNPGŽ broj 36/12
- Urbanistički plan uređenja Mali Lošinj (UPU 9), SNPGŽ broj 10/13, 25/15 i 2/16-pročišćeni tekst
- Urbanistički plan uređenja Veli Lošinj (UPU 27), SNPGŽ broj 10/13, 25/15 i 2/16-pročišćeni tekst
- Urbanistički plan uređenja naselja Nerezine (UPU 15)-smanjeni obuhvat - marina Nerezine, SNPGŽ broj 32/14
- Urbanistički plan uređenja Sveti Jakov (UPU 24), SNPGŽ broj 1/15
- Urbanistički plan uređenja Ilovik (UPU 7), SNPGŽ broj 17/15
- Urbanistički plan uređenja Nerezine (UPU 15), SNPGŽ broj 35/15
- Urbanistički plan uređenja Unije (UPU 25), SNPGŽ broj 3/16
- Urbanistički plan uređenja Punta Križa (UPU 21), SNPGŽ broj 16/16
- Urbanistički plan uređenja Susak (UPU 23), SNPGŽ broj 28/16
- Urbanistički plan uređenja Lopari (UPU 17), SNPGŽ broj 28/16
- Urbanistički plan uređenja Čunski (UPU 3), SNPGŽ broj 28/16
- Urbanistički plan uređenja Čikat (UPU 13), SNPGŽ broj 34/16

IZVJEŠĆE O STANJU U PROSTORU GRADA MALOG LOŠINJA ZA RAZDOBLJE OD 2019. DO 2022. GODINE

DOKUMENTI PRAĆENJA STANJA U PROSTORU:

- Odluka o prihvatanju Izvješća o stanju u prostoru i donošenju Programa mjera za unapređenje stanja u prostoru, SNPGŽ broj 16/95
- Izvješće o stanju u prostoru za Grad Mali Lošinj 1996. – 1997., SNPGŽ broj 28/97
- Odluka o prihvatanju Izvješća o stanju u prostoru za godinu 1999., te o donošenju Programa mjera za unapređenje stanja u prostoru za 2000. i 2001. godinu, SNPGŽ broj 29/99
- Izvješće o stanju u prostoru Grad Mali Lošinj 2000. – 2001., SNPGŽ broj 1/02
- Izvješće o stanju u prostoru za Grad Mali Lošinj 2002. – 2003., SNPGŽ broj 34/03
- Izvješće o stanju u prostoru za Grad Mali Lošinj za razdoblje 2004. – 2005. godine, SNPGŽ broj 40/06
- Izvješće o stanju u prostoru za Grad Mali Lošinj za razdoblje 2010. – 2019., SNPGŽ broj 27/11
- Izvješće o stanju u prostoru Grada Malog Lošinja 2011.-2015., SNPGŽ broj 32/15
- Izvješće o stanju u prostoru Grada Malog Lošinja 2014.-2018., SNPGŽ broj 26/19

DOSTAVLJENI PODACI JAVNOPRAVNIH TIJELA ODREĐENIH POSEBNIM PROPISIMA:

- PRIMORSKO-GORANSKA ŽUPANIJA, Upravni odjel za pomorstvo, promet i veze (podaci dostavljeni elektronskom poštom 20.2.2023.)
- KOMUNALNE USLUGE CRES LOŠINJ d.o.o. (podaci dostavljeni elektronskom poštom 20.2.2023.)
- PRIMORSKO-GORANSKA ŽUPANIJA, Upravni odjel za prostorno uređenje, graditeljstvo i zaštitu okoliša, Ispostava u Malom Lošinj (podaci dostavljeni elektronskom poštom 21.2.2023.)
- MINISTARSTVO TURIZMA I SPORTA (KLASA: 350-02/23-01/5, URBROJ: 529-05-01-02/1-23-2 od 17.2.2023.)
- TURISTIČKA ZAJEDNICA GRADA MALOG LOŠINJA (podaci dostavljeni elektronskom poštom 22.2.2023.)
- DJEČJI VRTIĆ CVRČAK (podaci dostavljeni elektronskom poštom 22.2.2023.)
- SREDNJA ŠKOLA AMBROZA HARAČIĆA (podaci dostavljeni elektronskom poštom 13.3.2023.)
- HOPS-Hrvatski operator prijenosnog sustava d.d., Sektor za razvoj, priključenja, izgradnju i upravljanje imovinom (KLASA: 700/23-07/140, URBROJ: 3-200-002-01/IV-23-02 od 21.02.2023.)
- JU PRIRODA (KLASA: 350-02/23-04/1, URBROJ: 2170-52-02/4-23-02 od 28.2.2023.)
- LJEČILIŠTE VELI LOŠINJ (podaci dostavljeni elektronskom poštom 2.3.2023.)
- HAKOM-HRVATSKA REGULATORNA AGENCIJA ZA MREŽNE DJELATNOSTI (KLASA: 350-01/23-02/04, URBROJ: 376-06-1-23-02 od 6.3.2023.)
- HRVATSKE CESTE d.o.o., Sektor za pripremu, građenje i rekonstrukciju, Odjel za strateško planiranje (KLASA: 350-02/23-01/33, URBROJ: 345-400-440/160-23-02 od 27.2.2023. i KLASA: 350-02/23-01/43, URBROJ: 345-400-440/160-23-02 od 6.3.2023.)
- MINISTARSTVO KULTURE I MEDIJA, Uprava za zaštitu kulturne baštine, Konzervatorski odjel u Rijeci (KLASA: 612-08/29-10/0075, URBROJ: 532-05-02-11/15-23-2 od 27.2.2023.)
- HOPS - Prijenosno područje Rijeka (KLASA: 700/23-20/08, URBROJ: 3-001-002-01/RŠ-23-02 od 7.3.2023.)
- ŽUPANIJSKA UPRAVA ZA CESTE PRIMORSKO-GORANSKE ŽUPANIJE (KLASA: 340-01/23-01/18, URBROJ: 2170-48-03-09-23-2 od 2.3.2023.)
- Osnovna škola Maria Martinolića (KLASA: 602-13/23-01/4, URBROJ: 2213-4-01/02-23-2 od 10.3.2023.)
- ZRAČNA LUKA MALI LOŠINJ (podaci dostavljeni elektronskom poštom 14.3.2023.)
- ŽUPANIJSKA LUČKA UPRAVA MALI LOŠINJ (podaci dostavljeni elektronskom poštom 15.3.2023.)
- VODOOPSKRBA I ODVODNJA CRES LOŠINJ d.o.o. (podaci dostavljeni elektronskom poštom 20.3.2023.)
- MINISTARSTVO MORA, PROMETA I INFRASTRUKTURE, Uprava pomorstva (KLASA: 350-02/23-01/17, URBROJ: 530-03-1-2-2-23-2 od 17.3.2023.)
- HRVATSKE VODE, VGO za slivove sjevernog Jadrana (KLASA: 325-01123-0110000141, URBROJ: 374-23-1-23-2 od 20.3.2023.)

POPIS TABLICA

- Tablica 1. - PROMJENE BROJA STANOVNIKA NA PODRUČJU GRADA MALOG LOŠINJA U RAZDOBLJU OD 1931. DO 2021. GODINE
- Tablica 2. - PRIRODNO KRETANJE STANOVNIŠTVA GRADA MALOG LOŠINJA 2019. DO 2021. GODINE
- Tablica 3. - DOSELJENO I OSELJENO STANOVNIŠTVO GRADA MALOG LOŠINJA 2019. DO 2021. GODINE
- Tablica 4. - PODRUČJA UGOSTITELJSKO-TURISTIČKE NAMJENE IZVAN NASELJA
- Tablica 5. - ISKAZ PROSTORNIH POKAZATELJA ZA NAMJENU POVRŠINA IZ PPUG MALOG LOŠINJA

IZVJEŠĆE O STANJU U PROSTORU GRADA MALOG LOŠINJA ZA RAZDOBLJE OD 2019. DO 2022. GODINE

- Tablica 6. - PREGLED IZGRAĐENIH I NEIZGRAĐENIH POVRŠINA NASELJA
Tablica 7. - GUSTOĆA STANOVANJA I VELIČINA GRAĐEVINSKIH PODRUČJA NASELJA
Tablica 8. - VRIJEDNOSTI INDEKSA RAZVIJENOSTI I POKAZATELJA ZA IZRAČUN INDEKSA RAZVIJENOSTI GRADA MALOG LOŠINJA
Tablica 9. - ZAPOSLENI U PRAVNIM OSOBAMA U GRADU MALOM LOŠINJU (prema NKD-u 2007)
Tablica 10. - NAJBOLJE TVRTKE PREMA UKUPNOM PRIHODU I DOBITI 2019. – 2020. (iznosi u tisućama kuna)
Tablica 11. - PODACI O NEZAPOSLENOSTI
Tablica 12. - STRUKTURA POVRŠINA ZA RAZVOJ IZVAN NASELJA – GRAĐEVINSKA PODRUČJA ZA IZDOVJENE NAMJENE
Tablica 13. - IZDOVJENE POVRŠINE ZA GOSPODARSKE DJELATNOSTI I POSLOVNU NAMJENU
Tablica 14. - IZDOVJENE POVRŠINE ZA UGOSTITELJSKO-TURISTIČKU NAMJENU
Tablica 15. - STRUKTURA POVRŠINA SPORTSKO-REKREACIJSKE NAMJENE (SPORTSKO-REKREACIJSKI CENTRI)
Tablica 16. - STRUKTURA POVRŠINA SPORTSKO-REKREACIJSKE NAMJENE (REKREACIJSKE ZONE)
Tablica 17. - STRUKTURA POVRŠINA U ZONAMA INFRASTRUKTURNE NAMJENE
Tablica 18. - POVRŠINE POSEBNE NAMJENE
Tablica 19. - GROBLJA
Tablica 20. - BROJ POLJOPRIVREDNIH GOSPODARSTVA I UPORABA POLJOPRIVREDNOG ZEMLJIŠTA 2022.
Tablica 21. - SMJEŠTAJNI KAPACITETI U KATEGORIZIRANIM TURISTIČKIM OBJEKTIMA (stanje 3.10.2022.)
Tablica 22. - SMJEŠTAJNI KAPACITETI U KAMPOVIMA (stanje 3.10.2022.)
Tablica 23. - TURISTIČKA ZAJEDNICA GRADA MALOG LOŠINJA - Kapaciteti po vrstama smještajnih objekata i godinama
Tablica 24. - TURISTIČKA ZAJEDNICA GRADA MALOG LOŠINJA - Turistički promet inozemnih i domaćih gostiju po godinama
Tablica 25. - INDEKS DOLAZAKA I NOĆENJA STRANIH I DOMAĆIH GOSTIJU 2022./2019.
Tablica 26. - ISTRAŽIVANJE I EKSPLOATACIJA MINERALNIH SIROVINA
Tablica 27. - BROJ UPISANE DJECE I ZAPOSLENI U DJEČJIM VRTIČIMA I DRUGIM PRAVNIM OSOBAMA KOJE STVARUJU PROGRAME PREDŠKOLSKOG ODGOJA
Tablica 28. - OSNOVNE ŠKOLE U GRADU MALOM LOŠINJU, POČETAK ŠKOLSKE GODINE
Tablica 29. - OSNOVNE ŠKOLE, POČETAK ŠKOLSKE GODINE
Tablica 30. - SREDNJE ŠKOLE, UČENICI I UČITELJI
Tablica 31. - STUDENTI UPISANI NA STRUČNI I SVEUČILIŠNI STUDIJ U ZIMSKOM SEMESTRU
Tablica 32. - POKAZATELJI PROVEDBE SOCIJALNIH MJERA
Tablica 33. - RAZVRSTANE CESTE NA PODRUČJU GRADA MALOG LOŠINJA
Tablica 34. - DRŽAVNE CESTE 2019. -2022.
Tablica 35. - POSTOJEĆE BICIKLISTIČKE STAZE (RUTE) NA PODRUČJU GRADA MALOG LOŠINJA
Tablica 36. - KONCESIJE NA PODRUČJU GRADA MALOG LOŠINJA U NADLEŽNOSTI PRIMORSKO-GORANSKE ŽUPANIJE ISTEKLE U PROŠLOM RAZDOBLJU
Tablica 37. - KONCESIJE NA PODRUČJU GRADA MALOG LOŠINJA U NADLEŽNOSTI PRIMORSKO-GORANSKE ŽUPANIJE
Tablica 38. - POVRŠINA LUKA I BROJ NAUTIČKIH VEZOVA
Tablica 39. - BAZNE POSTAJE ELEKTRONIČKIH KOMUNIKACIJA NA PODRUČJU GRADA MALOG LOŠINJA
Tablica 40. - UDIO POTROŠNJE VODE PO DJELATNOSTIMA
Tablica 41. - PREGLED DEPONIRANOG KOMUNALNOG OTPADA (u tonama)
Tablica 42. - PREGLED KOLIČINE ODVEZENOG KOMUNALNOG OTPADA U REGIONALNI CENTAR MARIŠĆINA U 2022. GODINI (u tonama)
Tablica 43. - INERTNI OTPAD ODOŠEN NA ODLAGALIŠTU KALVARIJA 2019. – 2022. GODINE
Tablica 44. - PREGLED UKUPNIH KOLIČINA SAKUPLJENOG KOMUNALNOG OTPADA U 2021. GODINI
Tablica 45. - PREGLED ORGANIZIRANOG SKUPLJANJA ODVOJENOG OTPADA (u tonama)
Tablica 46. - ZAŠTIĆENA PODRUČJA NA PODRUČJU GRADA MALOG LOŠINJA
Tablica 47. - ZAŠTIĆENA I PREVENTIVNO ZAŠTIĆENA KULTURNA DOBRA NA PODRUČJU GRADA MALOG LOŠINJA
Tablica 48. - POPIS ZAŠTIĆENIH POKRETNIH KULTURNIH DOBARA NA PODRUČJU GRADA MALOG LOŠINJA
Tablica 49. - OBVEZNI PROSTORNI POKAZATELJI IZVJEŠĆA O STANJU U PROSTORU GRADA MALOG LOŠINJA
Tablica 50. - PROSTORNI PLANovi ČIJA JE IZRADA PROPISANA PPUG-om MALOG LOŠINJA
Tablica 51. - PROSTORNI PLANovi ČIJA JE IZRADA ZAPOČETA U RAZDOBLJU OD 2019. DO 2022.

IZVJEŠĆE O STANJU U PROSTORU GRADA MALOG LOŠINJA ZA RAZDOBLJE OD 2019. DO 2022. GODINE

- Tablica 52. - GRAD MALI LOŠINJ - VAŽEĆI PROSTORNI PLANOVI 1992. – 2022.
Tablica 53. - GRAD MALI LOŠINJ - PROSTORNI PLANOVI PREOSTALI ZA IZRADU
Tablica 54. - BROJ IZDANIH POJEDINAČNIH AKATA PROSTORNOG UREĐENJA PO VRSTAMA U GRADU MALOM LOŠINJU
Tablica 55. - POSTAJE UZORKOVANJA SEDIMENATA
Tablica 56. - PROCJENA STANJA SEDIMENTA PREMA NORVEŠKIMKRITERIJIMA U ODNOSU NA SADRŽAJ ARSENA, KADMIJA, BAKRA, OLOVA CINKA I ŽIVĚ
Tablica 57. - PROCJENA STANJA SEDIMENTA PREMA NORVEŠKIMKRITERIJIMA U ODNOSU NA SADRŽAJ KRIZENA, BENZO(A)ANTRACENA, BENZENO(B)FLUORANTENA I BENZO(A)PIRENA
Tablica 58. - PROGRAMI GRAĐENJA KOMUNALNE INFRASTRUKTURE
Tablica 59. - PROGRAMI GRAĐENJA KOMUNALNE INFRASTRUKTURE - REKAPITULACIJA
Tablica 60. - PROGRAM UKUPNOG RAZVOJA GRADA MALI LOŠINJ 2013. – 2020. (2021.) - SWOT ANALIZA